

A 172
233

1890

3

Л. И. 2533

Д. И. Эварницкій.

ВОЛЬНОСТИ ЗАПОРОЖСКИХЪ КОЗАКОВЪ.

ИСТОРИКО-ТОПОГРАФИЧЕСКІЙ ОЧЕРКЪ.

Съ приложеніемъ трехъ картъ.



С.-ПЕТЕРБУРГЪ.

Типографія И. Н. Скороходова, Надеждинская, 39.


1890.

Глубоководному Архиву
Александрову
Бергману —
автору,
СПб,
18^{xiv}/₉90.

Д. И. Эварницкій=Яворницкій.

ВОЛЬНОСТИ ЗАПОРОЖСКИХЪ КОЗАКОВЪ

ИСТОРИКО-ТОПОГРАФИЧЕСКІЙ ОЧЕРКЪ.



С.-ПЕТЕРБУРГЪ.

Типографія И. Н. Скороходова (Надеждинская, 39).

1890.

А. Н. БОРОВИЧ - ИСТОРИК

РОССИЙСКИЙ ИСТОРИЧЕСКИЙ АРХИВ

ИСТОРИКО-ТОПОГРАФИЧЕСКИЙ ОПРЕДЕЛИТЕЛЬ



2007051336

ПРЕДИСЛОВІЕ.

Авторъ настоящаго труда имѣлъ цѣлью описать земли запорожскихъ козаковъ, обыкновенно называемыя вольностями низоваго товарищества, въ историко-топографическомъ отношеніи. Нельзя сказать, чтобъ это была простая задача; напротивъ того, трудъ подобной работы довольно сложный и, вслѣдствіе отсутствія собранныхъ воедино матеріаловъ и новизны темы, далеко не легкой. Для подобной работы нужно было пересмотрѣть нѣсколько плановъ, атласовъ, познакомиться съ лѣтописцами, хронистами, пересмотрѣть мелкія статьи и замѣтки въ разныхъ органахъ печати юго-западнаго края и, что самое главное, изучить на мѣстѣ топографію края. Авторъ труда уже въ теченіе девяти лѣтъ изучаетъ мѣстность бывшихъ вольностей запорожскихъ козаковъ; въ теченіе этого времени имъ пересмотрѣно было достаточно различнаго рода документовъ въ архивахъ московскомъ, петербургскомъ, харьковскомъ и екатеринославскомъ, въ архивахъ монастырей и церквей, собраніяхъ и книгохранилищахъ частныхъ лицъ екатеринославской и херсонской губерній. Часть этого матеріала уже напечатана, часть хранится у автора въ подлинникахъ и копіяхъ. На основаніи этого матеріала, а не менѣе того и на основаніи печатныхъ данныхъ, и сдѣлана попытка представить вольности запорожскихъ козаковъ въ историко-топографическомъ очеркѣ. Въ немъ указаны границы запорожскихъ вольностей, перечислены рѣки, вѣтки, пороги, заборы, камни, пещеры, острова, балки, байраки, шляхи, броды, перевозы, лѣса и т. п. Особенную трудность составляло собрать названія острововъ и приурочить ихъ къ теперешнимъ именамъ; трудность эта

зависитъ частію отъ исчезновенія нѣкоторыхъ старыхъ острововъ и появленія вмѣсто нихъ новыхъ, частію отъ измѣненія ихъ величины и очертанія, частію отъ разныхъ наименованій, существующихъ для одного и того-же острова. Главными пособіями при описаніи острововъ автору служили два рукописныхъ плана: «Планъ рѣки Днѣпра съ раздѣленіемъ острововъ 1780 года», копировалъ Араповъ, собственность екатеринославскаго нотаріуса А. И. Егорова, и «Атласъ рѣки Днѣпра 1786 года», составилъ адмиралъ Пуцинъ, собственность императорской публичной бібліотеки; оба плана інісип; къ сожалѣнію, авторъ труда не могъ издать ихъ по совершенно независящимъ отъ него обстоятельствамъ. Почти такого-же труда стоило найти и приурочить бывшіе запорожскіе шляхи къ теперешней топографіи. Для всѣхъ историческихъ запорожскихъ трактовъ, носившихъ извѣстныя названія, теперь существуетъ одинъ терминъ «шляхъ» и больше ничего. Чтобы опредѣлить направленія запорожскихъ шляховъ и приурочить ихъ къ современной топографіи, нужно было взять въ руки военные планы Миниха и Ласси и по нимъ изъ края въ край проѣхать каждый шляхъ. Для ознакомленія съ другими особенностями вольностей запорожскихъ козаковъ авторъ располагалъ картами Риччи Заннони 1772 года, на польскомъ и турецкомъ языкѣ, Ивана Исленьева 1779 года на русскомъ языкѣ, рукописнымъ планомъ города Екатеринослава 1786 года, інісип, составляющимъ собственность екатеринославскаго губернскаго предводителя дворянства А. П. Струкова. Всѣ три плана приложены къ настоящему труду, причемъ первый печатается на одномъ польскомъ языкѣ, въ виду того, что печатаніе его съ турецкимъ текстомъ потребовало непомѣрно большихъ расходовъ. Всѣ названія рѣкъ, озеръ, острововъ и балокъ вольностей запорожскихъ козаковъ съ турецкимъ или татарскимъ корнемъ переведены на русскій языкъ профессоромъ императорскаго с.-петербургскаго университета, Васиіемъ Дмитриевичемъ Смирновымъ, которому авторъ и выражаетъ свою полную признательность.

ГЛАВА ПЕРВАЯ.

Границы вольностей запорожскихъ козаковъ. Трудность опредѣленія точности границъ запорожскихъ вольностей; указанія малороссійскихъ лѣтописцевъ на границы вольностей при короляхъ Сигизмундѣ I, Стефанѣ Баторіѣ и гетманѣ Богданѣ Хмельницкомъ 1655 года, указанія въ договорахъ бучацкомъ 1672 и карловицкомъ 1699 годовъ между Польшей и Турціей, бахчисарайскомъ 1671, тридцатилѣтнемъ 1700, межевой записи 1705, прутскомъ 1711 и пограничномъ инструментѣ 1740 и 1742 годовъ между Россіей и Турціей, указахъ 1751—1753 годовъ; опредѣленіе границъ вольностей въ 1765, 1772, 1774 годахъ и наканунѣ паденія Сичи; дѣленіе вольностей въ территориальномъ отношеніи на 5 и 8 паланокъ съ зимовниками и бурдюгами въ сосѣдствѣ съ поселеніями татарскихъ ордъ; дѣленіе въ войсковомъ отношеніи на 38 куреней съ осью Сичами, смѣнявшимися послѣдовательно одна послѣ другой; девять уѣздовъ екатеринославской и три херсонской губерніи на мѣстѣ запорожскихъ вольностей въ настоящее время.

Границы запорожскихъ вольностей въ разное время и отъ различныхъ обстоятельствъ постоянно мѣнялись. Отсюда, опредѣлить съ точностію предѣлы запорожскихъ владѣній, въ особенности на первыхъ порахъ исторической жизни козаковъ, довольно затруднительно, а иногда, при отсутствіи точныхъ на этотъ счетъ указаній, и совершенно невозможно. Первыми указателями въ этомъ вопросѣ являются малороссійскіе лѣтописцы; но наиболѣе достоверные и точные изъ нихъ ограничиваются въ этомъ случаѣ слишкомъ общими указаніями. «Поляки, принявъ въ свою землю Кіевъ и малороссійскія страны въ 1340 году, спустя нѣкоторое время всѣхъ живущихъ въ ней людей обратили въ рабство; но тѣ изъ этихъ людей, которые издревле считали себя воинами, которые научились владѣть мечомъ и не признавали надъ собой рабскаго ига, тѣ, не вынесши гнета и порабощенія, стали самовольно селиться около

рѣки Днѣпра, ниже пороговъ, въ пустыхъ мѣстахъ и дикихъ поляхъ, питаясь рыбными и звѣриными ловлями и морскимъ разбоемъ на бусурманъ. Польскій король Сигизмундъ I (1507—1548) прежде всѣхъ даровалъ козакамъ въ вѣчное владѣніе землю около пороговъ, вверхъ и внизъ по обѣимъ сторонамъ Днѣпра, чтобы они, ставъ въ чолѣ, не позволяли татарамъ и туркамъ нападать на русско-польскія земли. За Сигизмундомъ I король Стефанъ Баторій (1576—1586), кромѣ давняго стариннаго складоваго города Чигирина, далъ въ пристанище низовымъ козакамъ городъ Трехтемировъ съ монастыремъ для постоянного жительства въ немъ въ зимнее время, платя каждому изъ нихъ въ годъ по червонцу и по кожуху» ¹⁾. Въ томъ городѣ хранились у нихъ, съ согласія войска, атамана и совѣтниковъ, ихъ привилегіи, военныя орудія, разные трофеи, полученные ими изъ разрушенныхъ турецкихъ твердынь, которыя имъ, всякій разъ, когда они вооружилась за Польшу, даваемы были въ знакъ особой милости» ²⁾.

Съ тою-же неопредѣленностію границъ запорожскихъ вольностей мы встрѣчаемся и шестьдесятъ восемь лѣтъ спустя послѣ смерти польскаго короля Стефана Баторія, когда запорожцы изъ-подъ власти польскаго короля перешли подъ протекцію московскаго царя, заодно съ малороссійскими козаками и ихъ гетманомъ Богданомъ Хмельницкимъ. Въ царской грамотѣ на этотъ счетъ говорится лишь, что запорожскіе козаки будутъ пользоваться прежними правами и привилегіями, каковы даны были имъ отъ королей польскихъ и великихъ князей литовскихъ ³⁾. Черезъ сто лѣтъ послѣ присоединенія Запорожья къ державѣ московскихъ царей, козаки, ссылаясь на универсалъ, дарованный будто бы имъ гетманомъ Богданомъ Хмельницкимъ въ 1655 году, опредѣляли границу своихъ вольностей, со стороны владѣній украинскихъ козаковъ, слѣдующимъ образомъ. «Когда Зиновій Богданъ Хмельницкій, гетманъ войскъ запорожскихъ, съ городами, селами, деревнями, войскомъ запорожскимъ и со всѣмъ малороссійскимъ народомъ отдался подъ всероссійскую державу, въ то время, да и раньше

¹⁾ Григорій Грабянка. Лѣтопись. Кіевъ, 1854, 18, 21 и 22.

²⁾ Яковъ Собѣскій. Три книги хотинской войны. Данцигъ, 1646: Черниговскія губерн. вѣд. 1849, ноября 2 и 9, декабря 16, стран. 34.

³⁾ Самоилъ Величко. Лѣтопись. Кіевъ, 1848, I, 178.

и послѣ того войско низовое запорожское безъ всякаго препятствія и утѣсненія отправляло всѣ рыбныя и звѣриныя добычи во всѣхъ мѣстахъ, начиная отъ Переволочной, и владѣло впадающими по обѣ стороны въ рѣку Днѣпръ всѣми рѣчками и другими угодьями, а болѣе всего рѣчкою Самарою и имѣющимися по ней лѣсами, степью и прочими угодьями и мѣстами для пчелъ въ тѣхъ самарскихъ лѣсахъ... По сказкамъ старыхъ козаковъ извѣстно, что до Старой-Самары войско запорожское низовое издревле владѣло»¹⁾. Доказывая свои права владѣнія на земли по рѣку Самарь и выше ея и опираясь въ этомъ случаѣ на универсалъ гетмана Богдана Хмельницкаго 1655 года, запорожцы, однако, не нашли подлиннаго универсала ни въ своемъ сичевомъ, ни въ московскомъ архивѣ, а представили лишь никѣмъ незасвидѣтельствованную копію съ гетманскаго универсала и тѣмъ, разумѣется, оставили вопросъ о предѣлѣ сѣверной границы своихъ вольностей открытымъ²⁾. Также не точно опредѣлялась въ это время граница запорожскихъ вольностей и на западной сторонѣ: изъ договора бучацкаго 1672 года и карловицкаго 1799, установленныхъ между Польшей и Турціей, западною границею владѣній запорожскихъ козаковъ считалась рѣка Синюха, впадающая въ рѣку Бугъ съ лѣвой стороны³⁾; но какъ шла граница отъ Синюхи, къ Днѣпру, объ этомъ нѣтъ даже и намека.

Тою-же неопредѣленностію отличаются показанія запорожскихъ границъ и въ 1681 году, когда шелъ вопросъ о бахчисарайскомъ перемиріи между Россіей и Турціей: въ то время южною границею между вольностями запорожскихъ козаковъ и кочевьями татаръ опредѣлялись рѣки Днѣпръ и Бугъ. «Въ перемирные годы отъ рѣки Буга и до помянутого рубежа рѣки Днѣпра турки не должны были строить новыхъ городовъ и возобновлять старыхъ козацкихъ разоренныхъ городовъ и мѣстечекъ, оставить ихъ впускъ и не принимать перебѣжчиковъ, крымскимъ, очаковскимъ и бѣлогородскимъ татарамъ кочевать со своими стадами по обѣ стороны Днѣпра (и по сей и по той сторонѣ Днѣпра быть берегу и землямъ сал-

¹⁾ Д. И. Эварницкій. Сборникъ матеріаловъ. Спб., 1888.

²⁾ Д. И. Эварницкій. Сборникъ матеріаловъ. Спб., 1888, 77, 78, 130.

³⁾ А. А. Русовъ. Русскіе тракты. Кіевъ, 1876, 59.

танова величества турецкого), на степяхъ около рѣчекъ, запорожскимъ и городovýmъ козакамъ, промышленнымъ людямъ плавать для рыбной ловли, звѣриной охоты и солянаго промысла Днѣпромъ и всѣми степными рѣчками обѣихъ сторонъ Днѣпра до самаго устья Чернаго моря плавать вольно» ¹⁾).

Мало данныхъ представляетъ для рѣшенія вопроса о предѣлахъ запорожскихъ вольностей и трактатъ 1700 года о тридцатилѣтнемъ перемиріи между Россіей и Турціей: здѣсь находятся указанія только на южную границу запорожскихъ владѣній. «Поднѣпровскіе городки всѣ разорить, мѣстамъ, на которыхъ они стояли, быть въ султановой сторонѣ пустымъ, да и всѣмъ землямъ по Днѣпру отъ Сѣчи запорожской до Очакова быть пустыми же, только на половинѣ между Очаковымъ и Кизыкерменемъ быть поселенію для перевоза черезъ Днѣпръ всякихъ проѣзжихъ и торговыхъ людей, быть около того населенія окруженію съ ровикомъ и крѣпостцою, селу приличному, а вида городской крѣпости и никакой обороны то окруженіе въ себѣ не имѣло бы. Азову городу со всѣми старыми и новыми городками и межъ тѣми городками лежащими землями и водами быть всѣмъ въ державѣ царскаго величества, а отъ Перекопа и отъ края моря перекопскаго до перваго новаго азовскаго городка—Міюсскаго—землямъ быть празднымъ» ²⁾. Въ то время «барьеромъ» между вольностями запорожскихъ козаковъ и кочевьями ногайскихъ татаръ признаны были земли отъ рѣки Большой-Берды до города при устьѣ рѣки Міюса, гдѣ она впадаетъ въ Азовское море, и отъ рѣки Міюса къ рѣкѣ Дону ³⁾; ниже этого «барьера» запорожцамъ воспрещалось переходить на морскія косы, лиманы и озера для рыбной ловли.

Только въ «межевой записи» 1705 года, 22 октября, между Россіей и Турціей, учиненной у рѣки Буга русскимъ думнымъ дьякомъ Емельяномъ Игнатьевичемъ Украинцевымъ и турецкимъ пашей Эффеңди Кочъ Мегметомъ, мы впервые встрѣчаемся съ точнымъ опредѣленіемъ границъ запорожскихъ вольностей, но и то съ од-

¹⁾ Статейный списокъ Зотова и Тяпкина: Записки одесскаго общества ист. и древн., II, 613, 623; выдержка сдѣлана вольно.

²⁾ С. М. Соловьевъ. Исторія Россіи. Москва, 1879, XIV, 302.

³⁾ Д. И. Эварницкій. Сборникъ матеріаловъ. Спб., 1888, 152.

ной лишь юго-западной стороны. «Початокъ границъ отъ польскихъ концевъ, гдѣ польская граница скончалась, внизъ рѣкою Бугомъ до нашихъ комиссарскихъ обозовъ, и отъ нашихъ комиссарскихъ обозовъ паки рѣкою Бугомъ за два часа до Ташлыка, который называется по турецки Великій-Конаръ ¹⁾, и отъ Великаго-Конара полемъ поперекъ рѣку Мертвово (Мертвоводъ), а перешедъ Мертвово полемъ черезъ Еланецъ, который по турецки называется Енгулою, гдѣ впадаетъ Великій-Ингуль ²⁾; потомъ перешедши Великій Ингуль, полемъ до рѣчки Исунь (Висунь), а Исунь поперекъ перешедъ полемъ до Малаго-Ингульца, а перешедъ Малый-Ингулецъ черезъ бродъ Бекеневскій, который отъ Кизикерменскихъ пустыхъ мѣстъ въ десяти часахъ, а отъ того броду полемъ прямо до устья рѣчки Каменки, гдѣ она впадаетъ въ Днѣпръ, а отъ Кизикерменскихъ пустыхъ мѣстъ до того мѣста четыре мили, и тамъ кончится граница» ³⁾. Впрочемъ въ этой же самой записи сдѣлана оговорка, что «подданные его царскаго величества вольно могутъ ходить на Лиманъ и на Черное море для всякихъ своихъ пожитковъ, токмо смирно и безъ оружія». Такъ опредѣлялась юго-западная граница запорожскихъ вольностей. Что касается юго-восточной границы, то она, какъ это видно изъ генеральной карты де-Боксета 1751 года, шла отъ устья рѣчки Каменки вверхъ по Днѣпру, гдѣ впервые въ него впадаетъ рѣка Конка съ Плетеницкимъ лиманомъ, отсюда вверхъ по Конкѣ противъ теченія, потомъ по-надъ верховьями рѣчекъ Бердинки, Средней-Берды, Крайней-Берды и наконецъ по рѣкѣ Большой-Бердѣ до самаго устья его, изливающегося въ Азовское море.

Съ 1709 по 1733 годъ запорожскіе козаки жили на земляхъ татарскихъ, сперва на границѣ русскихъ владѣній съ татарами по рѣчкѣ Каменкѣ, впадающей въ Днѣпръ съ правой стороны, въ тридцати верстахъ выше города Кизыкерменя, а потомъ гораздо ниже русско-татарскихъ владѣній, въ Алешкахъ, за рѣками Конкой

¹⁾ Какъ справедливо думаетъ В. Н. Ястребовъ, до балки Большаго-Сухого-Ташлыка. Объяснительная записка къ картѣ елисаведград. провинціи 1772—1774 г. въ Запискахъ одес. общ. ист. и древн., XIV.

²⁾ Явная ошибка: здѣсь разумѣется рѣчка Сухой-Еланецъ, но она впадаетъ не въ Ингуль, а въ Бугъ.

³⁾ Полное собраніе законовъ, томъ IV, статья 2077, стр. 324.

и Чайкой, съ лѣвой стороны Днѣпра. То было время, когда запорожцы, съ кошевымъ атаманомъ Константиномъ Гордѣвичемъ Головкомъ во главѣ, найдя, что имъ болѣе выгодно будетъ въ начавшуюся «великую сѣверную» войну примкнуть къ шведскому королю Карлу XII, нежели къ русскому царю Петру I, должны были поплатиться за это лишеніемъ своихъ вольностей въ предѣлахъ Россіи, перейти на жительство въ турецко-татарскія земли и отдаться въ подданство крымскаго хана и турецкаго султана. Въ то время издано было царское повеленіе хватать и казнить всѣхъ запорожцевъ, случайно или съ намѣреніемъ ступавшихъ на прежнія свои владѣнія въ предѣлахъ Россіи. Но такъ, однако, продолжалось дѣло всего лишь въ теченіе двухъ лѣтъ. По несчастному для Петра I, въ 1711 году прутскому миру, онъ долженъ былъ уступить Турціи большой уголъ земли, начиная внизу отъ Азова и идя вверхъ къ сѣверу до половины теченія рѣки Орели, отсюда поворотивъ подъ тупымъ угломъ до устья рѣки Орели, изливающейся въ Днѣпръ; отъ устья рѣки Орели, перейдя Днѣпръ, вверхъ по-надъ правымъ берегомъ Днѣпра до мѣстечка Крылова; отъ мѣстечка Крылова, поворотивъ отъ сѣвера къ югу, по верховьямъ рѣкъ Иркля, Ингульца, Ингула и до верховья рѣки Выси; отъ рѣки Выси по рѣкѣ Синюхѣ и до ея устья при рѣкѣ Бугѣ. Въ то-же время Петръ I обязывался разорить устроенные русскими войсками и малороссійскими козаками въ запорожскихъ вольностяхъ города Каменный-Затонъ на лѣвомъ берегу Днѣпра, противъ Никитина, и Новобогородицкій на рѣкѣ Самарѣ, близъ ея устья ¹⁾; не беспокоить запорожскихъ козаковъ и не вступаться въ нихъ ²⁾. Тогда запорожцы фактически сдѣлались вновь обладателями прежнихъ своихъ вольностей: они раскинули свои хутора и зимовники по очаковской сторонѣ отъ Переволочной до самаго Буга, а по крымской сторонѣ, отъ рѣки Самары до Азовскаго моря, они могли заниматься охотой, не заводя однако осѣдлостей ³⁾.

Но съ 1734 года запорожскіе козаки снова перешли подъ власть русской державы. Тогда, послѣ побѣдъ русскихъ полковод-

¹⁾ Лѣтопись Самовидца. Кіевъ, 1878, 302.

²⁾ А. Г. Брикнеръ. Исторія Петра Великаго. Спб., 1882, II, 488.

³⁾ Мышецкій. Исторія о козакахъ запорожскихъ. Одесса, 1852, 21—23; также генеральная карта де-Боксета и Капниста 1751 года.

цевъ Миниха и Ласси надъ турками и татарами, въ соучастіи съ запорожскими козаками, между Россіей и Турціей заключенъ былъ въ 1739 году 18 сентября бѣлградскій миръ ¹⁾, а въ 1740 году 4 ноября учиненъ былъ особый «инструментъ» при рѣкѣ Великомъ-Ингулѣ русскимъ уполномоченнымъ тайнымъ совѣтникомъ кіевскимъ губернаторомъ Иваномъ Ивановичемъ Неплюевымъ и турецкимъ комиссаромъ мустафою беемъ Селихтаромъ Кятибы съ двумя товарищами. По этому «инструменту» владѣнія запорожскихъ козаковъ опредѣлялись съ западной стороны слѣдующимъ образомъ. «Прибывъ въ близость рѣки Буга, комиссары державы оттоманской, для лучшей способности, по общему согласію, немедленно перешедъ оную рѣку, стали лагеремъ при берегѣ оной, и отъ обѣихъ сторонъ, поставя между лагерей по одной палаткѣ для конференціи, и по нѣсколькихъ конференціяхъ, спорахъ и разсужденіяхъ, наконецъ наилучшимъ образомъ между собою согласились и постановили на основаніи инструментовъ, данныхъ отъ опредѣленныхъ комиссаровъ обѣихъ сторонъ въ 1705 году, то-есть по-турецки 1118 года, и такъ постановлена граница слѣдующимъ образомъ: что начало сихъ границъ отъ окончанія польскихъ границъ ²⁾ и идетъ внизъ рѣкою Бугомъ, разстояніемъ черезъ шесть часовъ отъ Ташлыка, то-есть Великаго-Конара ³⁾, и будучи тамъ, мѣсто Конаръ само собою знатно, того ради не разсуждено занужно тутъ знаковъ чинить, но рѣшено обще, согласно плану, вмѣсто знака быть; а отъ Конара ведена граница полемъ прямою линіей, и въ разстояніи отъ онаго въ десяти верстахъ, перешедъ рѣку Гарбузину постановлены два знака, съ російской стороны квадратный, а съ турецкой круглый; а оттуда, не будучи соглашены, какъ продолжить до окончанія вышереченное дѣло, потому стали лагеремъ при рѣкѣ Мертвыхъ-Водахъ и держали многія конференціи и споры о разграниченіи границъ, понеже въ вышеупомянутомъ инструментѣ 1705 года написано, что граница будетъ разграничена чрезъ устье рѣки Еланца, впадаю-

¹⁾ Записки графа Миниха. Спб., 1874, 53.

²⁾ То-есть отъ устья рѣки Кодымы, тамъ, гдѣ и теперь находится мѣстечко Конецполь.

³⁾ Та-же балка Большой-Сухой-Ташлыкъ, ниже рѣки Корабельной, свыше сорока верстъ отъ конца польской границы.

щій(-аго) въ Великій-Ингуль, но експеріенція показала, что она впадаетъ въ рѣку Бугъ, и тако вмѣнилось вмѣсто Еланца устье рѣки Громоклей, впадающей въ Великій-Ингуль, въ чемъ затрудненіе нашлось. Ибо подданные державы оттоманской нужду въ лѣсѣ, который по берегу той рѣки Громоклей находится, имѣютъ и прежними временами пользовались. И потому отъ вышеписанныхъ двухъ знаковъ, перешедъ Гарбузинку тою-же линією до рѣки Мертвыхъ-Водъ разстояніемъ знаковъ двѣнадцать верстъ, а по переходѣ Мертвыхъ-Водъ постановлено два знака, а отъ тѣхъ знаковъ линією къ старому мечетю на рѣкѣ Солонѣ стоящему, въ разстояніи семнадцати съ половиной верстъ и при ономъ мечетѣ съ лѣвой стороны поставлено два знака; а потомъ перешедъ линією оную рѣку и въ разстояніи семи верстъ, также перешедъ рѣку Еланецъ, постановлены два знака; а оттуда линією разстояніемъ двадцать одна верста до стараго мечетя, которой при берегѣ рѣки Громоклей, и съ лѣвой стороны того мечетя поставлено два знака и напротивъ тѣхъ, перешедъ рѣку Громоклею, сдѣлано при берегѣ оной два жъ знака, а отъ тѣхъ знаковъ идетъ граница по берегу оной рѣки Громоклей даже до рѣки Великаго-Ингула, оставляя лѣсъ весь по берегу тое рѣки Громоклей стоящей державѣ оттоманской, потому подлѣ реченнаго лѣса еще въ двухъ мѣстахъ сдѣланы знаки да еще при переходѣ рѣки Великаго-Ингула два жъ знака и при тѣхъ, перешедъ тое рѣку Ингуль, напротивъ поставлено два жъ знака, а отъ тѣхъ, идучи къ Бекенейскому броду въ разстояніи тридцати девяти верстъ перейдена рѣка Исунь и сдѣлано два жъ знака; а оттуда идетъ граница черезъ Малый-Ингуль на Бекенейскій бродъ, которой какъ въ трактатѣ 1705 года гласить, въ разстояніи десяти часовъ отъ Кизыкерменя; а отъ того брода идетъ граница полемъ прямо на устьѣ рѣки Каменки, гдѣ впадаетъ въ Днѣпръ въ разстояніи четырехъ миль отъ реченнаго Кизыкерменя» ¹⁾. Съ восточной стороны владѣнія запорожскихъ козаковъ оставались въ предѣлахъ межевой записи 1705 года: начавъ отъ рѣки Конки, впервые впадающей въ Днѣпръ, противъ Каменнаго-Затона и Плетеницкаго лимана, далѣе вверхъ по ея теченію и отсюда, поворотивъ съ запада на востокъ, по степи

¹⁾ Полное собраніе законовъ, т. XI, стр. 291, № 8276.

прямою линією по-надъ вершинами рѣкъ Токмака, Бердинки, Средней-Берды, Крайней-Берды до рѣки Большой-Берды и наконецъ по теченію этой послѣдней до самаго устья ея, впадающаго въ Азовское море ¹⁾. Однако и для опредѣленія границъ запорожскихъ владѣній съ восточной стороны потребовалась также особая коммиссія съ русской и турецкой стороны. По новому «инструменту», учиненному въ 1742 году русскимъ уполномоченнымъ княземъ Васи́лемъ Аникитичемъ Репнинымъ и турецкимъ комиссаромъ пашею Хаджи Ибрагимомъ Капыджи границы запорожскихъ вольностей съ восточной стороны опредѣлялись слѣдующимъ образомъ. «Начавъ отъ вершины рѣки Конки, съ обѣихъ сторонъ поставили по одному кургану; отъ тѣхъ кургановъ прямою линіей разстояніемъ четверть часа—по такому же кургану; оттуда тою же линіей и въ томъ же разстояніи еще по одному кургану; при западной вершинѣ рѣки Большой-Берды также по одному кургану; отъ вершины рѣки Конки до западной границы Большой-Берды разстояніемъ всего три четверти часа; между помянутыми рѣками, къ полуденной сторонѣ, вся земля отошла къ оттоманской имперіи; а съ полуночной стороны вся земля отошла къ россійской имперіи; а отъ равнинъ къ рѣкѣ Большой-Бердѣ и до новаго города—Міюскаго—находящагося въ томъ мѣстѣ, гдѣ въ Азовское море впадаетъ рѣка Міусъ, во всемъ быть безъ перемѣны по тракту и конвенціи о границахъ 1700 года; рѣка же Конка, даже до впаденія ея въ Днѣпръ, утверждается вмѣсто пограничныхъ знаковъ и оставляется обѣими имперіями отъ впаденія ея внизъ рѣки Днѣпра; въ помянутыхъ рѣкахъ дозволяется пользоваться поданнымъ обѣихъ имперій безъ нарушенія. И по тому разграниченію начало границъ отъ вершины рѣки Конки, а конецъ у новаго города, который стоитъ при впаденіи рѣки Міуса въ Азовское море» ²⁾. Этимъ договоромъ «опредѣлены были новыя границы, дающія Россіи право провести за рѣкою Самарою новую линію, болѣе удобную и короткую, нежели прежняя, для прикрытія Украйны отъ набѣговъ татаръ, и болѣе близкую для того, чтобы

¹⁾ Смори «Генерал. карту» де-Боксета и Капниста 1751 года.

²⁾ Записки одесскаго общества ист. и древн., т. II, отд. II, III, стр. 835.

предпринять завоеваніе Крыма, напасть на Очаковъ и дѣйствовать на Черномъ морѣ»¹⁾.

Возникшіе вскорѣ послѣ этого пограничные споры между запорожскими и донскими козаками заставили правительство императрицы Елизаветы Петровны особымъ указомъ, 1746 года 15 апрѣля, считать границы запорожскихъ вольностей съ восточной стороны отъ рѣки Днѣпра рѣками Самарою, Волчьею, Бердою, Калчикомъ, Калміусомъ и «прочими, впадающими въ нихъ рѣками и принадлежащими къ тѣмъ рѣчкамъ косами, балками и всякими угодыями по прежнюю 1714 года границу, которая оставлена въ сторонѣ россійской имперіи и по послѣднему разграниченію съ оттоманскою Портою»²⁾.

Въ 1751 году границы запорожскихъ владѣній значительно сократились вслѣдствіе отдачи значительной части ихъ подъ поселенія вышедшихъ въ Россію сербовъ и румынъ. Сперва, въ 1752 году, явились въ Россію сербы съ Иваномъ Хорватомъ отъ-Куртичемъ во главѣ; они заняли сѣверозападную окраину запорожскихъ степей и образовали здѣсь такъ называемую Новую-Сербію съ крѣпостью св. Елизаветы, получившею названіе отъ имени императрицы Елизаветы Петровны. Затѣмъ, вслѣдъ за сербами, въ 1753 году, въ Россію пришли задунайскіе славяне съ Иваномъ Шевичемъ и Райкомъ де-Прерадовичемъ во главѣ; они заняли сѣверовосточныя окраины запорожскихъ степей и образовали здѣсь такъ называемую Славяно-Сербію съ крѣпостью Бахмутомъ, получившею названіе отъ рѣки Бахмута, притока Сѣвернаго-Донца. Тогда отъ вольностей запорожскихъ козаковъ отошелъ съ одной стороны, въ сѣверовосточномъ углу, участокъ земли, заключенный между рѣками Сѣвернымъ-Донцомъ, Бахмутомъ и Луганью, и съ теченіемъ времени все пространство земли почти до самой вершины Самары, лѣваго притока Днѣпра, а съ другой стороны, въ сѣверозападномъ углу, отъ вольностей запорожскихъ козаковъ отошелъ большой участокъ земли, начиная отъ устья рѣки Кагарлыка³⁾ и идя далѣе прямою линіей до верховья рѣки Турьей,

¹⁾ Записки графа Миниха. Спб., 1874, 56.

²⁾ Д. И. Эварницкій. Сборникъ матеріаловъ. Спб., 1888, 135.

³⁾ Теперь херсонской губерніи, елисаветградскаго уѣзда.

а отъ верховья рѣчки Турьей по устью рѣчки Каменки, лѣваго притока рѣчки Ингула; отъ устья Каменки на устье рѣчки Березовки—лѣваго притока того-же Ингула; отъ верховья Березовки на вершину рѣчки Омельника ¹⁾ и отсюда внизъ по рѣкѣ Омельнику до самаго устья ея, гдѣ она впадаетъ въ Днѣпръ, уступя отъ польскихъ границъ на двадцать верстъ ²⁾.

Мало того: ограниченіе запорожскихъ вольностей въ сѣверо-западной окраинѣ и на этомъ не остановилось: по указу 1752 года, 20 апрѣля у запорожцевъ еще отдѣленъ былъ участокъ земли отъ рѣчки Омельника внизъ къ рѣкѣ Самоткани: «Хотя къ Днѣпру на нѣкоторое небольшое разстояніе въ число тѣхъ опредѣленныхъ мѣстъ (т. е. новосербскихъ поселеній) рѣчка Самоткань и не пришла, но уже къ вѣчному поселенію тѣхъ обывателей границей ихъ владѣній, для живого рубежа, положена по самую рѣчку Самоткань, рѣчки же Бешка и Верблюжка состоятъ въ новосербскомъ, козачьемъ и слободскомъ поселеніяхъ» ³⁾. Въ силу этого указа всѣ запорожскіе зимовники, находившіеся по лѣвому берегу рѣчки Самоткани, велѣно было, въ виду прекращенія ссоръ, воровства, грабительствъ и разбоевъ со стороны запорожскихъ гайдамакъ, перенести на другія удобныя мѣста, «въ запорожскихъ же дачахъ состоящія» ⁴⁾.

Къ двумъ поселеніямъ, Новой - Сербіи и Славяно-Сербіи, въ 1752 году, по именному указу 20 ноября, прибавилось еще и третье, поселеніе Слободскаго малороссійскаго полка. Оно составилось изъ разныхъ старожиловъ заднѣпровскихъ малороссійскихъ мѣстъ, изъ польскихъ выходцевъ и изъ людей разныхъ полковъ. Опредѣленіемъ сената отъ 18 августа 1753 года велѣно было водворить это поселеніе Слободскаго малороссійскаго полка въ той же сѣверозападной окраинѣ запорожскихъ земель, на двадцать верстъ ниже новосербской границы, «учредить ихъ козаками такъ, какъ слободскіе полки состоятъ, и быть въ ведомствѣ крепости святыя

¹⁾ Теперь херсонской губерніи, александрійскаго уѣзда.

²⁾ «Генеральная карта» де-Боксета и Капниста 1751 года; также грамота гетману К. Г. Разумовскому 1751 года 9 сентября.

³⁾ Д. И. Эварницкій. Сборникъ матеріаловъ. Спб., 1888, 134.

⁴⁾ Д. И. Эварницкій. Сборникъ матеріаловъ. Спб., 1888, 135 и 136.

Елизаветы коменданта»¹⁾. Въ то время сѣверозападная граница запорожскихъ земель по «снимку» 1758 года гедеозиста Семена Леонтьева, со стороны поселенія Слободского малороссійскаго полка, ограничивалась чертой, начиная отъ устья рѣки Чернаго-Ташлыка—притока рѣки Синюхи, потомъ вдоль рѣки Сугаклея-Камышеватаго—праваго притока рѣки Ингула, далѣе черезъ рѣку Ингуль, лѣвый притокъ Ингула рѣчку Аджамку, между верховьевъ рѣчекъ Каменки и Бешки, и кончая у лѣваго берега рѣки Днѣпра²⁾.

Въ 1766 году границы запорожскихъ владѣній опредѣлялись слѣдующимъ образомъ. «Земли запорожскихъ козаковъ, состоящія болшею частію изъ пустой и дикой степи и простирающіяся въ окружности около тысячи семи сотъ верстъ, распространяются отъ Сѣчи по правой сторонѣ рѣки Днѣпра внизъ къ Кизыкерменю до рѣки Каменки, гдѣ начинается турецкая граница къ Очакову, около ста верстъ. Отъ устья этой рѣки Каменки земли идутъ по рѣкѣ Бугу черезъ рѣки: Ингулецъ, Висунь, Ингуль, Громоклею, Еланецъ, Солоную, Мертвоводъ, Гарбузинку и Ташлыкъ до Буга, по учрежденной границѣ съ турецкою областью, болше ста шестидесяти верстъ. Съ другой стороны Сѣчи земли шли вверхъ по Днѣпру до устья рѣки Самоткани, потомъ по рѣкѣ Самоткани и черезъ степь по границѣ новороссійской губерніи до рѣки Буга, разстояніемъ болше пяти сотъ пятидесяти верстъ. Съ лѣвой стороны рѣки Днѣпра земли запорожскихъ козаковъ идутъ отъ устья рѣки Конки вверхъ по Днѣпру мимо пороговъ, даже до устья рѣки Самари, потомъ вверхъ по Самари до рѣки Конки, далѣе по-надъ Конкою до устья ея въ Днѣпръ ниже Каменнаго-Затона, что противъ Никитинской заставы, гдѣ запорожскіе козаки содержатъ черезъ Днѣпръ перевозъ на крымской дорогѣ; въ этой окружности болше осьмисотъ пятидесяти верстъ»³⁾.

На картѣ 1772—1774 года владѣнія запорожскихъ козаковъ по западной границѣ отдѣлены отъ поселеній елисаветградской провинціи линіей, начиная отъ устья рѣки Мигейскаго-Ташлыка, впа-

¹⁾ Д. И. Эварницкій. Сборникъ матеріаловъ. Спб., 1888, 192, 144.

²⁾ Записки одес. общ. истор. и древ., I, приложенія: Генеральная карта де-Боксета и Капниста 1751 года.

³⁾ В. Чернявскій. Описаніе запорожской Сѣчи 1766 года; прибавленіе къ Исторіи запорожскихъ козаковъ Мышецкаго. Одесса, 1852, 80.

дающаго въ Бугъ съ лѣвой стороны, и кончая устьемъ рѣки Само-
ткани, впадающей въ Днѣпръ съ правой стороны, границей, установ-
ленной въ 1764 году; на южной границѣ отъ рѣки Буга ниже Мигей-
скаго-Ташлыка черезъ Гарбузинку, Мертвоводъ, Солоную, Еланецъ,
Ингуль, по-надъ правымъ берегомъ Доброй, черезъ Висунь, Ингуль и
къ устью рѣки Каменки, впадающей въ Днѣпръ выше Кизыкерменя ¹⁾.
На сѣверо и юговостокѣ въ это-же время, въ 1772 году, запо-
рожскіе козаки показывали границу своихъ вольностей слѣдующимъ
образомъ: «Отъ вершины Орели, съ-подъ крѣпости Тройчатой, до
вершины Береки, а оною прямо по-подъ линіею противъ Петров-
ской крѣпости въ Донецъ упавшей на устье оной (т. е. отъ вер-
шины Береки до устья ея), въ которую Береку впадаютъ рѣчки
Бритаи и Комышевата; отъ устья Береки прямо Донцемъ до То-
валскаго байрака по зовемой новой чертѣ Княжемъ Косоговымъ
рвомъ, дѣланной до Теплянскаго святогорскимъ монастыремъ вла-
дѣемаго лѣса; оттоль же по той чертѣ Голою долиною на гору до
урочища Сѣрковой могилы, гдѣ нынѣ фарпость состоитъ; отъ той
могилы въ Сухой-Торецъ на Сѣркову гатку; отъ гатки до урочища
рѣчки Бычка, зоваемаго нынѣ Клибыного; чрезъ оный же Бычокъ
въ Кривой-Торъ на Песчаный бродъ и чрезъ вершину рѣчки Кринки
на пограничныя поблизу Міуса двѣ могилки; отъ могилокъ чрезъ
Міусъ на вершину морскаго Чулека; отъ Чулека на устье Темер-
ника, впадающаго въ рѣку Донъ, до граничныхъ могилъ» ²⁾.

Въ 1774 году, послѣ мира Россіи съ Турціей въ Кучукъ-Кай-
нарджи, 10 іюля, владѣнія запорожскихъ козаковъ увеличились съ
одной стороны, по лѣвому берегу Днѣпра, большимъ участкомъ
земли противъ бывшей турецкой крѣпости Кинбурна, а съ другой
стороны, по правому берегу Днѣпра, тѣмъ угломъ земли, который
находился между устьями рѣкъ Каменки и Буга и рѣчки Ташлыка.
Тогда границы запорожскихъ владѣній установлены были въ такихъ
граняхъ: По лѣвой сторонѣ Днѣпра пограничная линія шла, на-
чиная снизу вверхъ отъ мыса Кинбурна ³⁾, отдѣляющаго Черное
море отъ Днѣпровскаго лимана, по-надъ лѣвымъ берегомъ рѣки

¹⁾ В. Н. Ястребовъ. Объяснительная записка къ картѣ елизаветградской провинціи, 1885 г.

²⁾ См. XXI дѣло въ приложеніи настоящей книги.

³⁾ По-татарски «Кылбурунъ» — что значитъ «волосяной мысъ», т. е. мысъ тонкій, какъ волосъ.

Днѣпра мимо Збурьевскаго кута до урочища Голаго перевоза и нарочно насыпаннаго съ углями при перевозѣ кургана, разстояніемъ семьдесятъ пять верстъ. Отъ этого кургана, отъ юга къ западу, на твердую землю прямою линіей три версты и сто девяносто четыре сажени до стоявшаго на дорогѣ кургана; отъ этого втораго кургана, отъ юга къ западу, прямою линіей длины семь верстъ и двѣсти девяносто сажень до третьяго нарочно насыпаннаго съ углями кургана; отъ этого мѣста прямою линіей, отъ юга къ западу, длины пять верстъ и сто шестнадцать сажень на случившійся курганъ Мезарлы-Тепе; отъ кургана Мезарлы-Тепе, повернувъ отъ запада къ сѣверу, прямою линіей чрезъ Копъ-Кую или Каменный-Колодезь до Чернаго моря, длиною двадцать восемь верстъ до нарочно насыпаннаго у берега кургана; берегомъ же Чернаго моря отъ повторяемаго колодца до Кинбурна сорокъ шесть верстъ, чѣмъ и замыкается вся окружность земли къ Кинбурну.

Въ соотвѣтствіе этому на правомъ берегу Днѣпра пограничная линія шла по рѣкѣ Бугу отъ Гарда или отъ устья рѣчки Ташлыка при Гардѣ, тамъ, гдѣ лежитъ камень для означенія границы, до самаго устья Буга при урочищѣ Скелевской-Рога, ниже Семенова-Рога, и отсюда вверхъ по Днѣпру до того мѣста, гдѣ въ него впадаетъ рѣчка Каменка. Соединеніе водъ Днѣпра и Буга дѣлало живую границу между владѣніями турецко-татарскими и запорожскими. Разстоянія отъ Гарда или отъ прежней границы при устьѣ впадающей въ Бугъ незначительной рѣчки Ташлыка, по лѣвому берегу Буга до Скелевскаго-Рога—сто семьдесятъ девять верстъ, а исключая разные повороты, слѣдуя по дорогѣ, хотя также не прямою линіей—сто тридцать верстъ. Отъ пограничнаго камня при Гардѣ или рѣчкѣ Ташлыкѣ граница шла внутрь земли черезъ рѣчку Гарбузинку на сдѣланные нарочно при ней два кургана отъ юга къ востоку, разстояніемъ десять верстъ и двадцать сажень; отъ тѣхъ кургановъ на урочище Сагайдакъ ¹⁾ при рѣчкѣ Мертвоводѣ чрезъ рѣчку Гарбузинку, отъ юга къ востоку, длиною десять верстъ и сто пятьдесятъ сажень, а перейдя Сагайдакъ, къ рѣчкѣ Солоной на каменную мечеть, отъ юга къ востоку, длиною десять верстъ и восемьдесятъ сажень до нарочно насыпанныхъ кургановъ; отъ кургановъ

¹⁾ «Каменный берегъ фигурою лука вышелъ, потому отъ татаръ тѣмъ урочище зовется».

чрезъ рѣчки Солоную и Еланецъ, отъ юга къ востоку, на Аргамакль-сарай («дворецъ на Громоклеѣ»), длиною двадцать семь верстъ и четыреста пятьдесятъ сажень до двухъ кургановъ; и тою же линією чрезъ рѣчку Аргамакль (Громоклею), надъ которой насыпаны два кургана; отъ сарая разстоянія двѣ версты и пятьдесятъ сажень. А всего по этой линіи тридцать верстъ, и отъ всѣхъ кургановъ по-надъ берегомъ внизъ этой рѣчки Аргамакль, отъ юга къ востоку, длина четыре версты и триста двадцать сажень на такіе-жъ два кургана; отъ двухъ кургановъ по тому-жъ направленію, отъ юга къ востоку, на два новыхъ кургана длиною пять верстъ и полтора сажень; отъ этихъ двухъ кургановъ къ рѣкѣ Ингулу на такіе жъ два кургана, отъ юга къ востоку, длиною пять верстъ; отъ этихъ кургановъ чрезъ рѣку Ингуль на два кургана, отъ юга къ востоку, длиною одна верста и триста пятьдесятъ сажень; а отъ этихъ кургановъ степнымъ подомъ или ровнымъ мѣстомъ къ вершинѣ рѣчки Доброй, отъ юга къ востоку, длиною тридцать пять верстъ и четыреста сажень, гдѣ на случившемся тутъ курганѣ выкладены камнемъ два малые кургана, подобные граничнымъ; и отъ того большаго кургана, отъ юга къ востоку, чрезъ рѣчку Вулсунъ (Висунъ) на сдѣланные граничные два кургана, длиною пять верстъ и триста сажень; а отъ тѣхъ кургановъ до Бѣлыхъ-Криниць отъ юга къ востоку длиною шестнадцать верстъ и четыреста пятьдесятъ сажень; а отъ Криниць двадцать восемь верстъ чрезъ рѣчку Ингулецъ, отъ юга къ востоку, на курганъ, который случился передъ устьемъ Каменки, не доходя одной версты ¹⁾; а на самое устье Каменки до Днѣпра отъ тѣхъ Криниць, отъ юга къ востоку, разстояніемъ сорокъ девять верстъ, чѣмъ и оканчивается граница угла степи, по землѣ, дѣлая отъ Гарда длины сто девяносто три версты и двѣсти двадцать пять сажень; а весь округъ угла степи, считая по берегамъ Днѣпра, обоихъ лимановъ и Буга, составляетъ пятьсотъ двадцать четыре версты и четыреста семьдесятъ пять сажень ²⁾.

Выше показанныхъ пунктовъ, Мезерлы-Тепе и устья Каменки,

¹⁾ «Отъ сихъ Криниць, объявляли запорожцы, гранитный курганъ отъ юга въ востоку длиною 40 верстъ и 350 саж.; а отъ него уже къ устью Каменки тожъ на курганъ отъ юга къ востоку длиною 8 верстъ и 150 саж., но какъ при тѣхъ курганахъ не видно знаковъ граничныхъ, какіе есть въ прочихъ мѣстахъ, то и граница отъ Криниць назначена прямо на устье Каменки».

²⁾ Записки одес. общ. истор. и древн., VII, 166, 171—173.

граница запорожскихъ владѣній оставалась прежняя. Съ восточной стороны она шла рѣкою Конкою и другими рѣками, составлявшими живую границу Россіи съ Турціей, параллельно «Ново-днѣпровской линіи», учрежденной въ 1770 году съ ея семью крѣпостями: начиналась крѣпостью Александровской, шла по-надъ рѣками Конкой и Бердой къ Азовскому морю, и оканчивалась при устьѣ Берды крѣпостью Петровскою. Съ западной стороны, отъ Польши, запорожскія владѣнія ограничивались рѣкою Синюхой, отъ устья которой теченіе Буга внизъ составляло границу російской имперіи съ турецкой¹⁾.

Наканунѣ паденія Сичи владѣнія запорожскихъ козаковъ опредѣлялись слѣдующимъ образомъ. Отъ рѣки Бахмута, ниже «Старой украинской линіи», учрежденной въ 1733 году и тянувшейся отъ устья рѣки Орели къ верховью Сѣвернаго-Донца, до рѣки Буга въ длину шестьсотъ верстъ, отъ устья Берды до «Старой или украинской линіи» въ ширину—триста пятьдесятъ верстъ; на востокъ съ землею войска донскаго; на югъ и западъ съ землей турецкой—Очаковымъ и Крымомъ, а противъ Кубани по Азовское море²⁾.

Нѣтъ сомнѣнія, однако, что запорожскіе козаки весьма часто выходили за предѣлы своихъ владѣній, считая свои границы гораздо шире указанныхъ трактами и постановленіями. Такъ, на западъ они считали границею своихъ вольностей рѣку Случь; на востокъ рѣки Чабурь, Ею и даже Кубань³⁾.

Въ территоріальномъ отношеніи всѣ земли запорожскихъ козаковъ дѣлились сперва на пять, потомъ, съ 1734 года, на восемь паланокъ или округовъ, уѣздовъ: кодацкую, бугогардовскую, ингульскую, протовчанскую, орельскую, самарскую, калміусскую, прогнойнскую. Кодацкая паланка имѣла центральные города Новый-Кодакъ и Старый-Кодакъ, кромѣ того поселенія Романково и Никитино⁴⁾, и находилась въ теперешнихъ уѣздахъ екатеринославскомъ и верхнеднѣпровскомъ; бугогардовская паланка имѣла центральное поселеніе Вербовое и потомъ село Балацкое, и находилась въ теперешнихъ уѣздахъ елисаветградскомъ и александрійскомъ; ингульская имѣла центральное поселеніе близъ Старой Сичи на

¹⁾ Записки одес. общ. ист. и др., VII, 173, примѣчаніе 30; 179; XI, 225.

²⁾ Калачовъ. Архивъ историческ. и практическихъ свѣдѣній. Спб., 1861, 5.

³⁾ Д. И. Эварницкій. Сборникъ матеріаловъ. Спб., 1888, 152.

⁴⁾ Въ 1774 году здѣсь была деревянная церковь и до 20 жилыхъ избъ, составлявшихъ слободку. Записки одес. общ. истор. и древн., VII, 175.

рѣкѣ Каменкѣ въ теперешнемъ херсонскомъ уѣздѣ; протовчанская имѣла центральное поселеніе Китай-Городъ и близъ него Шульговку, и находилась въ западной части теперешняго новомосковского уѣзда; орельская паланка имѣла центральное поселеніе Лычково и близъ него селеніе Котовку, и находилась въ восточной части новомосковского уѣзда; самарская паланка имѣла центральное поселеніе Самарь или Новоселицу, потомъ Песчаную-Самарь, и находилась въ теперешнихъ новомосковскомъ и павлоградскомъ уѣздахъ; калміусская паланка имѣла центральное поселеніе у самаго устья рѣки Калміуса при впаденіи ея въ Азовское море, гдѣ нѣкогда было безвѣстное казацкое городище Домаха, а потомъ съ 1779 года построенъ городъ Маріуполь, и находилась между лѣвымъ берегомъ Днѣпра и Конки и правымъ берегомъ рѣки Конки, въ теперешнихъ александровскомъ и маріупольскомъ уѣздахъ¹⁾; прогнойнская паланка имѣла центральное поселеніе Прогнойнскъ и находилась на лѣвомъ берегу Днѣпровскаго лимана противъ лимана Бугскаго и косы Кинбурнской, въ теперешнемъ днѣпровскомъ уѣздѣ таврической губерніи.

На этихъ осьми паланкахъ въ 1766 году раскидано было четыре тысячи зимовниковъ и нѣсколько тысячъ бурдюговъ, т. е. хуторовъ и отдѣльныхъ землянокъ, нѣсколько сотенъ слободъ и приселковъ съ сорока тысячами наибольшаго количества населенія²⁾, гдѣ сидѣли по преимуществу семейные козаки, занимавшіеся разведеніемъ рогатаго скота, лошадей, овецъ, заводившіе сады, огороды, пасѣки, занимавшіеся рыболовствомъ, охотою и земледѣліемъ³⁾.

Своими поселками запорожскіе козаки граничили съ кочевьями татарскихъ ордъ: буджацкой, иначе бѣлогородской и добруджской за рѣкой Бугомъ, между Днѣстромъ, Дунаемъ и берегами Чернаго моря, въ теперешнихъ уѣздахъ аккерманскомъ, бендерскомъ, кишиневскомъ и частью въ тираспольскомъ, съ центральными поселеніями Ганшкилой и Коушанами и городомъ Аккерманомъ, или Бѣлой-Крѣпостью; «бѣлогородская орда не признавала надъ собой

¹⁾ Записки одесск. общ. ист. и древн., I, 201; III, 293.

²⁾ Калачовъ. Архивъ историч. и практич. свѣдѣній. Спб., 1861, 7. Мышецкій, исторія о козакахъ запорожскихъ. Одесса, 1852, 81, 82.

³⁾ Чернявскій. Описаніе запорожской Сѣчи въ 1766 г. Одесса, 1852, 82.

власти великой крымской орды, а только старшинство»¹⁾; едишкульской, кочевавшей отъ Кизыкермена вверхъ по-надъ Днѣпромъ до устья рѣки Конки, по рѣкѣ Конкѣ до ея вершинъ и до рѣки Берды, разстояніемъ болѣе трехсотъ верстъ и внутрь до самага Перекопа по рѣчкамъ, впадающимъ въ Конку и въ Днѣпръ, съ главною ставкою у рѣки Рогачика, прямою линіей отъ Сичи въ тридцати верстахъ, а отъ запорожскихъ зимовниковъ на рѣкѣ Конкѣ въ двухъ, трехъ, пяти и десяти верстахъ, въ теперешнихъ уѣздахъ днѣпровскомъ, мелитопольскомъ и бердянскомъ; едисанской орды ногайскихъ татаръ съ центральнымъ городомъ Очаковымъ, въ теперешнихъ уѣздахъ одесскомъ, херсонскомъ, тираспольскомъ и ананьевскомъ; джамбуйлуцкой орды ногайскихъ татаръ съ центральнымъ городомъ Перекопомъ и ставкою на Кинбурнской косѣ, въ теперешнихъ уѣздахъ мелитопольскомъ и бердянскомъ, и наконецъ кубанской орды ногайскихъ татаръ, въ теперешней землѣ кубанскихъ козаковъ. Въ 1625 году буджацкая орда могла выставить въ поле 15,000 человѣкъ, ногайская орда считала у себя 12,000 человѣкъ, но могла выставить 50,000, очаковская орда считала 2,000 человѣкъ²⁾. Въ 1705 году всего поселенія въ четырехъ татарскихъ ордахъ считалось около 60,000 человѣкъ; въ 1766 году въ трехъ татарскихъ ордахъ: едишкульской, едисанской и джамбуйлуцкой считалось 65,000 кибитокъ или семей³⁾.

Въ войсковомъ отношеніи все Запорожье дѣлилось на тридцать восемь куреней⁴⁾ или сотенъ: левушковскій, пластуновскій, дядьковскій, брюховецкій, ведмѣдовскій, платнировскій, пашковскій, кущевскій, кисляковскій, ивановскій, конеловскій, сергіевскій, донской, крыловскій, каневскій, батуринскій, поповичевскій, васюринскій, незамайковскій, ирклевскій, щербиновскій, титаровскій, шкуринскій, куреневскій, роговскій, корсунскій, калниболотскій, гуманскій, деревянцовскій, стеблівскій - высшій, стеблівскій - низшій, жере-

¹⁾ Записки графа Миниха. Спб. 1874, 164.

²⁾ Записки одес. общ. ист. и древн., XI, 485 и 488.

³⁾ Чернявскій. Описаніе запорожской Сѣчи въ 1766 г. Одесса, 1852, 87—89; Русовъ. Русскіе тракты. Кіевъ, 1876, 62.

⁴⁾ «Курень» отъ слова «курить», т. е. дымить, какъ въ Великороссіи «курная» изба; въ Игоревой пѣснѣ упоминается о «куряхъ», т. е. жилищахъ Тмутаракани. (Собраніе сочиненій Максимовича. Кіевъ, 1876, I, 839).

ловскій, переяславскій, полтавскій, мышастовскій, минскій, тимшевскій и величковскій. Свои названія курени получили или отъ мѣстъ, откуда вышли первые основатели ихъ, или отъ именъ и прозвищъ самихъ основателей. Кромѣ куреней въ Сичи, были курени и внѣ Сичи, какъ временныя жилища семейныхъ козаковъ; таковы: ингульскій, караташлыцкій, иргадскій, кайсаркаирскій, бурулыкуйскій, черкесь-атамана, Тарана-атамана, кашка-баркуринде, козака Ивана, Васильевъ-курень, йлкисудамагинде, козака Чернаго, козака Юнки, Мишки-атамана, курень-врунтанъ, курень-султанъ, курень при Горькихъ-Водахъ, кюзескій, балыкчи, варжиръ, сандинскій, азы-аралынде, газы-керманъ и другіе ¹⁾.

Самый центръ управленія запорожскихъ вольностей, Сича, послѣдовательно переносилась съ одного мѣста на другое, сообразно удобству мѣста въ стратегическомъ и иногда климатическомъ отношеніяхъ. Такъ слѣдовали одна за другою Сичи: Хортицкая, Базавлуцкая, Томаковская, Никитинская, Чертомлыцкая, Алешковская, Каменская и Новая-Подпиленская или Краснокутовская.

Взятая въ самыхъ обширныхъ предѣлахъ запорожскія вольности въ примѣненіи къ современной географіи составляли всю екатеринославскую губернію съ ея девятью уѣздами: екатеринославскимъ, верхнеднѣпровскимъ, новомосковскимъ, александровскимъ, павлоградскимъ, бахмутскимъ, славяносербскимъ, ростовскимъ ²⁾ и маріупольскимъ, и значительную часть херсонской по рѣку Бугъ съ ея тремя уѣздами: херсонскимъ, александрійскимъ и елисаветградскимъ, исключая тѣхъ, которые находятся по правую сторону Буга: одесскаго и ананьевскаго; кромѣ того, къ запорожскимъ вольностямъ принадлежала и нѣкоторая часть днѣпровскаго уѣзда теперешней таврической губерніи.

¹⁾ Д. И. Эварницкій. Сборникъ матеріаловъ. Спб., 1888, 16—44.

Ростовскій уѣздъ въ 1889 году отошелъ къ землѣ Войска Донскаго.

ГЛАВА ВТОРАЯ.

Рѣки, пороги, заборы, камни, острова, плавни и холуи въ предѣлахъ запорожскихъ вольностей. Рѣки запорожскихъ вольностей принадлежатъ къ двумъ бассейнамъ—черноморскому и азовскому; рѣки черноморскаго бассейна—Днѣпръ съ его древними названіями, длина, теченіе, глубина, ширина, особенность береговъ и свойство воды Днѣпра въ предѣлахъ запорожскихъ вольностей; особенности Днѣпра—пороги, заборы, острова, плавни и холуи.—Днѣпровскіе пороги—Кодацкой, Сурской, Лоханскій, Звонецкій, Ненасытецкій, Волниговскій, Будиловскій, Лишній и Вильный; ихъ древнія названія, длина, паденіе воды и особенности; переправа черезъ нихъ древнихъ руссовъ и запорожскихъ козаковъ; расчетка при Екатеринѣ II и Николаѣ I; причины негодности устроенныхъ въ порогахъ каналовъ; заборы на рѣкѣ Днѣпрѣ—Волошинова, Стрѣльчья, Тягинская, Воронова, Кривая, Таволжанская и другія; камни на рѣкѣ Днѣпрѣ—Богатыри, Монастырько, Сцыкуха, Гроза Цапрыга, Гаджола, Разбойники и другіе.

По своему географическому положенію рѣки запорожскихъ вольностей принадлежатъ къ двумъ бассейнамъ—бассейну Чернаго и бассейну Азовскаго моря. Представляя изъ себя обширную равнину, наклонную къ Черному и Азовскому морямъ, непосредственно прилегающую къ Азовскому морю, въ разныхъ направленіяхъ изрѣзанную оврагами и балками, область запорожскихъ козаковъ почти черезъ самую средину свою, отъ сѣвера къ югу, пропускаетъ одну изъ самыхъ большихъ на всемъ русскомъ югѣ рѣкъ черноморскаго бассейна, рѣку Днѣпръ со множествомъ большихъ и малыхъ притоковъ ея, несущихъ въ нее свои воды; недаромъ запорожцы, воспѣвая въ думахъ свои луга, берега и славныя рѣки, говорили, что въ ихъ вольностяхъ протекало:

«Зь ўстя Днипра тай до вершины—
Симъ соть ричокъ ще й чотыри».

Днѣпръ—самая извѣстная въ древнемъ мірѣ Европы и самая священная у запорожскихъ козаковъ рѣка. Борисѣенъ, Данаприсъ,

Эллексе, Леллексе, Эресе, Эрексе, Люссомъ, Люксони, Луосенъ, Экси, Узу-су, Узу, Узи, Ози, Озу, Юза, Юзенъ, Змѣя-Дѣвица, Змѣй-Горынычъ, Рѣка-Славута—вотъ болѣе или менѣе извѣстныя названія этой знаменитой и прославленной рѣки въ древнѣйшія времена.

Названіе «Борисѡенъ» мы встрѣчаемъ еще у отца исторіи Геродота: «Четвертая рѣка Борисѡенъ —изъ скиѡскихъ рѣкъ послѣ Истра наибольшая и, по нашему мнѣнію, самая богатая полезными продуктами не только между скиѡскими рѣками, но и между всѣми вообще, кромѣ впрочемъ египетскаго Нила; съ этимъ послѣднимъ не можетъ идти въ сравненіе никакая другая рѣка... До мѣстности Герра, куда сорокъ дней плаванія, Борисѡенъ течетъ, какъ извѣстно, съ сѣвера; страны, чрезъ которыя онъ протекаетъ выше этого пункта, никому невѣдомы; несомнѣнно только, что до области скиѡвъ-земледѣльцевъ онъ протекаетъ чрезъ пустыню, а скиѡи эти живутъ вдоль его на десять дней плаванія. Не только я, но, кажется, и никто изъ эллиновъ, не можетъ опредѣлить истоковъ только Борисѡена да Нила. Бѣлизи моря съ нимъ сливается Гипанисъ и впадаетъ въ общее съ нимъ озеро» ¹⁾.

Названіе «Борисѡенъ», по мнѣнію однихъ ученыхъ, имѣетъ эллинскую фізіономію и весьма удобно можетъ быть изъяснено по-эллинически въ значеніи сѣвернаго пролива,—«boreo stenus» ²⁾; а по мнѣнію другихъ, мнѣнію болѣе основательному и болѣе вѣроятному, есть славянское слово, до неузнаваемости передѣланное на греческій манеръ; основа этого названія «берестъ», отсюда имя рѣки произносилось у славянъ «Берестенъ» или «Берестина», обратившееся на языкѣ грековъ въ «Борисѡенъ». Вообще у славянъ было въ обычаѣ давать названія рѣкамъ, вытекающимъ изъ лѣса, напоминающія имена деревьевъ, росшихъ въ этомъ самомъ лѣсу: таковы названія: Березина, Брезовица, Дубрава, Яворикъ, Клёница, Липница или Липовица, Ракитница, Сосна, Брусница, Грабова, Ясеница, Топольница, Трнава отъ корня «теренъ» и т. п. ³⁾.

¹⁾ Геродотъ. Исторія въ десяти книгахъ, переводъ Мищенка. Москва, 1885, 321.

²⁾ Мнѣніе Н. И. Надеждина. Геродотова Скиѡія. Записки одес. общ. истор. и древн., I.

³⁾ Мнѣніе П. О. Шафарика. Славянскія древности. Прага, 1862, I, 545.

Названіе «Данаприсъ», изъ котораго потомъ вышло Днѣпръ, также имѣеть нѣсколько толкованій. По мнѣнію однихъ, это слово сложилось изъ санскритскаго корня «дун» — означающаго рѣку и общепарійскаго слова «апер» — козелъ; отсюда «Данаприсъ» — рѣка дикихъ козъ ¹⁾. По мнѣнію другихъ, «Данаприсъ» имѣеть санскритскій корень «дун» (или «дън») и греческое окончаніе «прис», взятаго изъ «Борис-ѳенъ» (борис-порис-прис); отсюда «Данаприсъ» значитъ рѣка сѣвернаго вѣтра или вообще сѣвера ²⁾. По мнѣнію третьихъ, «Данаприсъ» сложено изъ санскритскаго корня «данъ» или «дон» — рѣка и фракійскаго или готскаго «парис» или «перес» — токъ, потокъ; отсюда «Данаприсъ» значитъ рѣка потока или текучая вода. Впервые названіе «Данаприсъ» становится извѣстнымъ въ IV вѣкѣ, затѣмъ въ VI вѣкѣ у писателя Іорнанда и въ X у Константина Багрянороднаго ³⁾. Въ общемъ всѣ три мнѣнія расходятся въ толкованіи окончанія «прис»; относительно же корня «дан» или «дон» всѣ согласны, что это санскритское «дун», означающее вообще текучія воды и служащее корнемъ не только для имени Данаприсъ и передѣланнаго изъ него слова Днѣпръ, но и для имени Донъ, Днѣстръ, Дунай; отсюда понятно, почему въ одной изъ малорусскихъ народныхъ пѣсенъ слово Дунай употребляется даже въ нарицательномъ значеніи:

«Якъ пиду я, якъ пиду я по-надъ дунаѣми,

А тамъ стоитъ вода, вода стояна́ми».

Названія Днѣпра «Еллексе, Леллексе, Ересе, Ерексе, Люксомъ, Люксони, Луосенъ, Экси» даны были ему венеціанцами и генуэзцами, имѣвшими съ XIII вѣка въ низовьяхъ его собственныя колоніи и занимавшимися здѣсь торговлею и промыслами; съ этими же названіями Днѣпръ извѣстенъ былъ и итальянскимъ странствующимъ монахамъ и купеческимъ агентамъ разныхъ временъ, начиная съ XIV и кончая XV столѣтіемъ, изъ коихъ наиболѣе извѣстныя слѣдующіе: Піетро Висконти, Францискъ и Доминикъ Пицигани, Николо Пасквалини, Андрей Біанко, Граціозо Бенинказа, Готоманъ

¹⁾ Мнѣвіе П. А. Безсонова, высказанное на VI археологическомъ съѣздѣ въ Одессѣ 1884 года.

Мнѣніе Н. И. Надеждина. Геродотова Скиѳія, тамъ-же.

Мнѣніе того-же Шафарика. Славянскія древности, 545.

Фредуцій и Жанъ де-Люкъ ¹⁾. Первыя изъ этихъ названій— «Эллексе, Л-еллексе, Эресе и Эрексе» суть искаженные имена города Алески или Олешья, теперь Алешекъ, получившаго свое названіе или отъ русскаго слова «ольха» ²⁾, или отъ греческаго слова *ἐλίσειν* ³⁾. Другія три: «Люксонъ, Люксони и Люосенъ» имѣютъ своимъ корнемъ «уз» или «оз» съ членомъ спереди—L'oso, L'usen» и напоминаютъ собой или имя народовъ «узовъ», или же монгольское слово «узун», означающее рѣку, воду ⁴⁾. Последнее названіе «Экси» есть, можетъ быть, искаженное турецкое имя «аксу», что значитъ «бѣлая вода». Названія «Узу-су, Узу, Узи, Ози, Озу, Юзи, Юзенъ» даны Днѣпру турками; всѣ они состоятъ изъ двухъ словъ: «Узу» и «су». Слово «су» или «сую» есть турецкое слово, въ переводѣ на русскій языкъ значитъ «вода»; оно очень часто прибавляется, въ видѣ окончанія, къ именамъ рѣкъ: «кара-су»—черная вода, «ак-су»—«бѣлая вода», «гѣк-су»—«синяя вода», «йлкы-су»—«кобылья вода» и т. п. Слово же «Узу», «Озу» или заимствовано отъ собственнаго имени народовъ узовъ, иначе торковъ или берендѣевъ, жившихъ въ низовьяхъ Днѣпра уже съ 914 года по Р. Х. и передавшихъ свое имя этой рѣкѣ, или же передѣлано изъ монгольскаго «узунъ, угунъ, усунъ, усу», которое на многихъ монгольскихъ діалектахъ значитъ «рѣка» или «вода» ⁵⁾. Наконецъ, что касается названій Днѣпра: «Змѣя-Дѣвица, Змѣй-Горыничъ и Рѣка-Славута», то, очевидно, они относятся къ случайнымъ именамъ, къ тѣмъ, что называются въ поэтической рѣчи украшающими эпитетами. Такъ Днѣпръ именовался въ сказкахъ и былинахъ, такъ величался онъ въ козацкихъ думахъ и пѣсняхъ; у запорожцевъ кромѣ того онъ назывался «козацкимъ шляхомъ».

Днѣпръ беретъ свое начало изъ болотъ у подошвы валдайской возвышенности, въ теперешней смоленской губерніи, и впадаетъ въ Черное море. Все теченіе Днѣпра, слѣдуя по извилинамъ, имѣетъ тысячу восемьсотъ пятьдесятъ верстъ; изъ нихъ почти шестьсотъ

¹⁾ Ф. К. Брунъ. Черноморье. Одесса, 1879, I, 74—77; Записки одес. общ. истор. и древн., XI, 476.

Ф. К. Брунъ. Черноморье. Одесса, 1879, I, 78.

³⁾ Древности Геродотовой Скиѣи. Спб., 1872, II, 27.

⁴⁾ Ф. К. Брунъ. Черноморье, I, 22.

⁵⁾ Брунъ. Черноморье. Одесса, I, 21, 22.

версть приходилось на долю запорожскихъ вольностей, причемъ въ предѣлахъ запорожскихъ Днѣпръ имѣлъ и наибольшую ширину, и наибольшую глубину, и наибольшую быстрину и наконецъ наименьшее отъ одного берега къ другому разстояніе. Общее направленіе Днѣпра—съ сѣвера на югъ. Но въ предѣлахъ Запорожья онъ дѣлаетъ нѣсколько уклоновъ то въ одну, то въ другую сторону. Сперва отъ праваго притока своего рѣчки Пселскаго-Омельника и до лѣваго притока рѣки Самары онъ идетъ съ сѣверо-запада на юго-востокъ; здѣсь Днѣпръ имѣетъ неодинаковую ширину и глубину; отъ рѣчки Пселскаго-Омельника и до рѣчки Ворскальскаго-Омельника онъ имѣетъ въ «лѣтнее жаркое время» 450 сажень ширины и 3 сажени глубины; ниже Ворскальскаго-Омельника онъ имѣетъ 400 сажень ширины и 3 сажени глубины; отъ рѣки Домоткани—500 сажень ширины и 4 сажени глубины; отъ Герасимовки-Щуровки 400 сажень ширины и 3 сажени глубины; близъ селенія Каменскаго—430—380 сажень ширины и 4 сажени глубины; отъ вѣтки Домахи—330 сажень ширины и 4 аршина глубины; ниже рѣчки Тритузной 500 сажень ширины и 1 сажень глубины; ниже рѣчки Сухой-Суры—400 сажень ширины и 1 сажень глубины ¹⁾. На всемъ этомъ пространствѣ лѣвый берегъ Днѣпра вездѣ низменный, а правый почти вездѣ возвышенный, въ особенности же у Мишурина-Рога, Тарамскаго мыса и Монастырскаго острова; между возвышенной материковой стѣной и берегомъ самой рѣки тянутся по мѣстамъ низкіе луга, покрытые травой, лѣсною растительностью, изрѣзанные рѣчками, лиманами, озерами и ериками, а по самому Днѣпру идутъ, одинъ за другимъ, большіе и малые острова, покрытые лѣсомъ и травой. Отъ рѣки Самары Днѣпръ прямо поворачиваетъ на югъ и такъ течетъ до острова Большого-Дубового, гдѣ дѣлаетъ крутой поворотъ къ западу до порога Будиловскаго; отъ порога Будиловскаго опять круто поворачиваетъ къ востоку и идетъ въ такомъ направленіи до острова Таволжанки; отъ острова Таволжанки принимаетъ направленіе къ югу и въ этомъ положеніи идетъ до рѣки Мокрой-Московки. На всемъ этомъ пространствѣ онъ течетъ между гро-

¹⁾ Экономическія примѣчанія къ геометрическимъ планамъ Новороссіи прошлаго столѣтія въ екатеринославской губернской чертежной.

мадными гранитными скалами, выступающими какъ по берегамъ, такъ и по самому руслу его, и носящими въ послѣднемъ случаѣ названія пороговъ, заборъ, скель. Между порогами Днѣпръ имѣетъ различную ширину и глубину: ниже Кодацкаго порога и противъ Лоханскаго — 500 сажень ширины и 1 сажень глубины; противъ Звонецкаго порога 420 саж. ширины и 4 саж. глубины; противъ Волниговскаго порога—320 саж. ширины и 3 саж. глубины; у острововъ Винограднаго и Шалинскаго, противъ деревни Игнатьевки—420 сажень ширины и 3 сажени глубины, у Кухарева острова Днѣпръ имѣетъ до 850 сажень наибольшей ширины, отъ 100 до 150 сажень наибольшей быстроты; ниже пороговъ—98 футовъ наибольшей глубины и 75 сажень, у Кичкаса, наименьшаго отъ берега къ берегу разстоянiя; противъ рѣчки Верхней-Хортицы—450 ширины и 2 сажени глубины; по самой же рѣкѣ — нѣсколько большихъ и малыхъ, скалистыхъ и песчаныхъ, покрытыхъ растительностию и обнаженныхъ острововъ. Отъ рѣки Мокрой-Московки Днѣпръ постепенно уклоняется къ западу, особенно отъ Плетеницкаго лимана съ лѣвой до Никитинскаго перевоза и Каменнаго-Затона на правой сторонѣ. На этомъ пространствѣ онъ течетъ и гораздо свободнѣе и гораздо тише, чѣмъ тотчасъ ниже пороговъ; имѣетъ довольно много песчаныхъ острововъ, иногда обнаженныхъ, а иногда покрытыхъ лѣсомъ; въ глубину, между островами, достигаетъ отъ 8 до 13 футовъ, въ ширину въ обыкновенное время въ берегахъ отъ 300 до 400 сажень, а въ полую воду, когда лѣвый берегъ соединяется съ рѣкою Конкой, до 16 верстъ. На этомъ же пространствѣ, съ правой стороны, Днѣпръ имѣетъ луговья мѣста, носившiя названiя у запорожскихъ козаковъ блуквы, незаливаемыя водой и потому заселенныя замовниками и на пригоркахъ имѣвшiя вѣтренныя мельницы. Тутъ же, на правомъ берегу Днѣпра, противъ Плетеницкаго лимана, начинались камыши и болота, въ которыя впадали рѣчки Марковка, Червоная и Каменка, вытекавшiя изъ болотъ верстъ около 15 отъ того залива, въ который онѣ впадали, и въ лѣтнее время пересыхавшiя вмѣстѣ съ заливомъ. Противъ Плетеницкаго же лимана высокiй материковый берегъ земли удаляется отъ неизмѣннаго наноснаго праваго берега Днѣпра на шесть верстъ, самый же Днѣпръ поворачиваетъ къ западу, а его излучины уклоняются даже къ сѣверу. Съ лѣвой сто-

роны, на пространствѣ отъ рѣки Мокрой - Московки и до перваго впаденія рѣки Конки, Днѣпръ окаймленъ такъ называемымъ Великимъ-Лугомъ или большой плавней, въ общемъ имѣющей сходство съ тѣми лугами, которые сопровождаютъ его берега еще выше пороговъ. Отъ рѣки Мокрой-Московки и до Никитинскаго перевоза по правому берегу считалось 65 верстъ, а по лѣвому дорогой—133 версты. Принявъ Конку у Каменнаго-Затона, Днѣпръ соединяется съ материковой землей, голой и песчаной, достигаетъ здѣсь до 22 футовъ глубины и до 450 сажень ширины. Отъ Никитинскаго перевоза и немного ниже Каменнаго-Затона Днѣпръ течетъ между камышами и болотами верстъ болѣе 30, постепенно склоняясь отъ запада къ югу до рѣки Базавлука или до такъ называемаго лимана Великихъ Водъ, ниже Новой Сичи, отдаляясь съ правой стороны отъ материковой земли на цѣлыя двадцать верстъ, а съ лѣвой стороны имѣя параллельно рѣку Конку, текущую въ камышахъ; здѣсь она имѣетъ въ лѣтнее время 180 сажень ширины и 2 сажени глубины. Отъ Великихъ-Водъ, на протяженіи 12 верстъ, Днѣпръ идетъ прямо на югъ, принимая съ лѣвой стороны рѣку Рогачикъ; отъ рѣки Рогачика онъ склоняется отъ юга къ западу и въ такомъ направленіи идетъ на протяженіи 25 верстъ до рѣки Дутчаной, имѣя на правомъ берегу одни камыши. Отъ рѣки Дутчаной правый берегъ Днѣпра становится каменистымъ и высокимъ, особенно у самаго устья рѣки; далѣе Днѣпръ идетъ до праваго притока своего Мѣловой, имѣя небольшіе острова, мѣстами камыши; отъ Мѣловой до рѣчки Каменки, имѣя правый берегъ голый, каменистый и довольно возвышенный, отвѣсно до 40 футовъ, а полого до 150 футовъ; всего пространства отъ Дутчаной до Каменки—16 верстъ. Ниже Каменки Днѣпръ, склоняясь отъ юга къ западу, течетъ въ такомъ направленіи 19 верстъ и потомъ поворачиваетъ окончательно на западъ и въ этомъ направленіи идетъ до самаго устья. На этомъ протяженіи Днѣпръ имѣетъ много мелкихъ и большихъ острововъ, дѣлаетъ небольшія кривизны и имѣетъ отъ 250 до 400 сажень ширины и отъ 12 до 28 футовъ глубины. Лѣвый берегъ его отдаляется отъ твердой земли верстъ на 10 и состоитъ изъ песчаныхъ кучугуръ и болотистыхъ озерковъ, правый берегъ попрежнему каменистъ, крутъ и на столько высокъ, что вверхъ его нельзя протянуть и веревки, чтобы вести противъ те-

ченія лодки; мѣстами онъ отдѣляется отъ воды камышами, имѣеть значительную мель. Такъ течетъ Днѣпръ отъ означеннаго поворота на западъ до рѣки Ингульца на протяженіи 60 верстъ, а отъ рѣки Ингульца внизъ на протяженіи 10 верстъ до балки Верхней-Вереvчиной; тутъ правый берегъ его хотя и каменистъ, но уже менѣе высокъ и нѣсколько наклоненъ; отъ балки Верхней-Вереvчиной Днѣпръ идетъ на протяженіи 6 верстъ до крѣпости Александръ-шанца; тутъ берегъ Днѣпра становится иловатымъ, но вмѣстѣ съ тѣмъ довольно крутымъ, обрывистымъ и высокимъ, отъ 9 до 10 сажень высоты: подъ Александръ-шанцемъ начинаются днѣпровскія гирла, отъ Голаго перевоза и Кинбурна рѣчками Кошевою, Ольховою-первой, Корабельной, Борщевкой, Ольховой-второй, Бубликовою и Бубличкою — съ правой стороны; Конкою, Срединою, Срединкою и Бѣлогрудовскимъ бакаемъ—съ лѣвой стороны. Днѣпровскія гирла идутъ отъ Александръ-шанца до Кизы-мыса на протяженіи 25 верстъ. У Кизы-мыса отъ берега Днѣпра идетъ равнина въ ширину до 4 верстъ съ малымъ скатомъ въ степь, а въ длину по берегу до 8 верстъ, а противъ самаго мыса выдается коса, которая отдѣляетъ рѣку отъ морской и лимановой водъ, отчего въ заливѣ, называемомъ Кизы-Куть, имѣется всегда прѣсная вода. Ниже Кизы-мыса начинается уже Днѣпровскій лиманъ, простирающійся въ 60 верстъ длины и отъ 2 до 10 верстъ ширины ¹⁾. Отъ Кизы-мыса до Бугскаго лимана, на протяженіи 33 верстъ, правый берегъ Днѣпра глинистъ, обрывистъ, почти вездѣ крутъ, точно стѣна, отъ 10 до 12 сажень высоты, но близъ самой воды имѣеть низкія мѣста, поросшія камышомъ, въ ширину отъ высокаго берега къ рѣкѣ до 10 сажень, въ самой рѣкѣ есть три песчанья косы, а по скату высокаго берега проходятъ три большія балки: Верхніе-Солонцы на пять верстъ ниже Кизы-мыса, Широкая на пять верстъ ниже Верхнихъ-Солонцовъ и Нижніе-Солонцы черезъ Станиславовъ мысъ на десять верстъ ниже Широкой. Кромѣ большихъ балокъ есть и малыя, но онѣ по своей узкости едва примѣтно спускаются съ высокаго берега къ рѣкѣ. Всѣ эти балки идутъ къ Днѣпру изъ степи по разнымъ незначительнымъ отъ горъ углубленіямъ; отъ дождевой или снѣжной воды

¹⁾ Лиманъ одного корня съ греческимъ «λίμνη» — озеро, русскимъ «ильмень».

онѣ соединяются вмѣстѣ, круто спускаются къ Днѣпру у Солонцовъ и очень полого у Широкой. У самаго соединенія Буга съ Днѣпромъ выдѣляется Скелевской мысъ; тотчасъ ниже этого мыса Днѣпровскій лиманъ, соединившись съ Бугомъ, разливается на 17 верстъ ширины. Правый берегъ Днѣпра ниже Буга глинистый; надъ нимъ идутъ суда, потому что въ этомъ мѣстѣ рѣка имѣетъ до 42 футовъ глубины.

Инымъ характеромъ отличается лѣвый берегъ Днѣпра въ его нижней части. Начиная съ послѣдняго поворота Днѣпра на западъ, въ него впадаетъ рѣка Конка; ниже этого мѣста на протяженіи 6 верстъ до Шангирейскаго ретраншемента, построеннаго въ 1771 году на сѣверной головѣ острова Тавани, лѣвый берегъ Днѣпра каменистъ, голый и не имѣетъ даже камыша; противъ Шангирейскаго ретраншемента отъ лѣваго берега Днѣпра вновь отдѣляется рѣка Конка и течетъ параллельно ему на протяженіи семи верстъ до Голой пристани, отдѣливъ къ Днѣпру большой островъ Таванъ, подавшійся своимъ положеніемъ къ Кизыкермену и оставившій свободный черезъ Днѣпръ перевозъ. Отъ Шангирейскаго ретраншемента лѣвый берегъ Днѣпра на протяженіи пяти верстъ идетъ каменистою горой; затѣмъ къ Днѣпру вновь приближается рѣка Конка; она отдѣляетъ его отъ твердой земли до Голаго перевоза камышами, озерами и протоками въ ширину отъ 2 до 5 верстъ; ниже Голаго перевоза начинается мысъ Кинбурнъ и днѣпровскія гирла; тутъ вездѣ лѣвый берегъ Днѣпра низкій, камышеватый, неудобный для перевоза; здѣсь только и можно переправляться съ праваго берега Днѣпра на лѣвый и отсюда черезъ рѣку Конку посредствомъ рѣчки Чайки; такимъ же способомъ и съ лѣваго берега на правый, на 2 версты ниже рѣки Ингульца, что называется Высшимъ перевозомъ.

Таково въ частности теченіе Днѣпра съ его особенностями въ предѣлахъ запорожскихъ вольностей.

Что касается воды Днѣпра, то въ общемъ вода Днѣпра чиста, но на видъ нѣсколько желтовата; только въ тѣхъ мѣстахъ, гдѣ по берегамъ его росли большіе камыши, вода въ Днѣпрѣ въ лѣтнее время зацвѣтала, имѣла видъ нѣсколько зеленоватый, отчего дѣлалась нездоровой для питья. Наибольшая прибыль воды въ Днѣпрѣ весною до 9 мая, когда уровень ея противъ обыкновенной

нормы поднимается до 10 футовъ, и иногда осенью, когда уровень ея достигаетъ до 4 футовъ противъ нормы ¹⁾).

Особенность Днѣпра въ предѣлахъ запорожскихъ вольностей составляютъ пороги, заборы, острова, плавни, корчи и холуи.

Днѣпровскіе пороги. Названія днѣпровскихъ пороговъ впервые встрѣчаемъ мы у греческаго императора Константина VII Багрянороднаго (905—959), затѣмъ у посла германскаго императора Рудольфа II, Эриха Ласоты (1594), далѣе у французскаго инженера де-Боплана (1650) и у другихъ.

Образованіе днѣпровскихъ пороговъ объясняется встрѣчей рѣки Днѣпра въ его нижнемъ теченіи съ отрогами Карпатскихъ горъ, проходящими въ направленіи отъ запада къ востоку чрезъ всю южную окраину днѣпровскихъ степей. Днѣпръ до лѣваго своего притока, рѣки Самары, течетъ параллельно направленію массивныхъ кристаллическихъ породъ, т. е. съ сѣверо-запада на юго-востокъ; но близъ Самары онъ встрѣчаетъ неодолимое препятствіе въ породахъ, имѣющихъ направленіе перпендикулярное почти вышеупомянутому, т. е. съ юго-запада на сѣверо-востокъ, почему прорытіе кристаллической площади становится неизбежнымъ и необходимымъ. Оно совершается по направленію равнодѣйствующей двухъ силъ, изъ которыхъ одна сила—теченіе рѣки—стремится отклонить днѣпровскія воды на юго-востокъ, а другая сила—поперечныя гряды камней—на юго-западъ. Отъ этого и образуются днѣпровскіе пороги. Такимъ образомъ днѣпровскіе пороги суть кристаллическія породы, пересѣкающія подъ угломъ все русло рѣки Днѣпра въ девяти мѣстахъ на протяженіи шестидесяти пяти слишкомъ верствъ отъ лѣваго притока Днѣпра, рѣки Самары, внизъ ²⁾). Ошибочно думать, что днѣпровскіе пороги суть водопады, подобно водопадамъ Иматрѣ, Ніагарѣ и другимъ въ этомъ родѣ; это—рядъ постепенно понижающихся уступовъ, состоящихъ изъ гранитныхъ камней, брошенныхъ поперекъ русла рѣки въ нѣсколько рядовъ или лавъ, на довольно большомъ другъ отъ друга разстояніи, то лежащихъ подъ водой, то въ уровень, то надъ уровнемъ ея. Отъ

¹⁾ Записки одесскаго общества исторіи и древностей, т. VII, 175—179.

²⁾ И. Θ. Леваковскій. О выступахъ кристаллическихъ породъ по Днѣпру. Харьковъ, 1871.

этого вода, идущая черезъ днѣпровскіе пороги, вовсе не имѣетъ здѣсь вида низвергающагося съ высокихъ крутизнь потока, а только видъ неудержимо движущейся массы воды, попавшей между естественными запрудами рѣки, преградившими ей путь, стремящейся вырваться изъ этихъ тисковъ и то восходящей на нихъ, то нисходящей съ нихъ. Отъ встрѣчи съ порогомъ текущая въ рѣкѣ вода неминуемо стремится подняться выше преграждающей ей путь поперекъ русла гранитной лавы, и отъ этого получается большій или мѣньшій подъемъ воды на каждомъ изъ пороговъ; но при значительномъ протяженіи каждаго изъ пороговъ подъемъ этотъ едва уловимъ для глаза; всего лучше можно видѣть высоту паденія воды въ порогѣ, если стать противъ теченія воды въ рѣкѣ. Отъ волнообразнаго же движенія воды между камнями рѣки, ниже каждаго порога образуется особенно глубокое мѣсто, называемое плесомъ. Каждый изъ пороговъ непременно пересѣкаетъ рѣку отъ одного берега къ другому и тянется въ длину или лишь нѣсколько шаговъ, или даже болѣе, чѣмъ версту.

По точному измѣренію, все порожистое пространство Днѣпра, въ запорожскихъ предѣлахъ, занимаетъ шестьдесятъ пять верстъ и двѣсти семьдесятъ шесть съ половиной сажень. Первый порогъ начинается на 50 географическихъ миль ниже города Кіева, на семь верстъ ниже бывшаго запорожскаго селенія Половицы, теперь города Екатеринослава, противъ крѣпости Стараго-Кодака на правомъ берегу рѣки Днѣпра, и на двѣ версты ниже устья рѣки Самары у лѣваго берега Днѣпра; послѣдній порогъ кончается выше острова Малаго-Дубоваго, иначе Курисова, или противъ теперешняго хутора Маріенталя, стоящаго на правомъ берегу Днѣпра, на восемь верстъ выше крѣпости Александровской, теперь города Александровска, екатеринославской губерніи. Число всѣхъ днѣпровскихъ пороговъ у различныхъ писателей показывается различно: у греческаго императора Константина Багрянороднаго—семь, у Эриха Ласоты, Гильомъ де-Боплана, въ «Древней россійской идрографіи», «Сказкѣ запорожскихъ черкасъ» и «Книгѣ большаго чертежа»—тринадцать, на «Атласѣ Днѣпра 1786 года» адмирала Пущина—одиннадцать, въ «Изслѣдованіяхъ» Лерберга—двѣнадцать, на «Гидрографической картѣ днѣпровскихъ пороговъ»—девять. Такая разница въ показаніяхъ числа пороговъ происходитъ отъ того, что

многіе изъ писателей принимали заборы за пороги, тогда какъ другіе наоборотъ считали нѣкоторые изъ пороговъ заборами. Въ дѣйствительности же всѣхъ пороговъ—девять; порядокъ ихъ слѣдующій.

Кодакъ, *Кудакъ* или *Гудакъ*, *Кайдацкій* по гидрографической картѣ днѣпровскихъ пороговъ; *Старо-Кайдацкій* у Лерберга и въ атласѣ Днѣпра; *Кодакъ* въ древней россійской гидрографіи и въ книгѣ большаго чертежа; *Ессупи*, по-славянски, у Константина Багрянороднаго; *Кодацкій* порогъ расположенъ въ Днѣпрѣ противъ села *Стараго-Кодака*, стоящаго съ правой стороны, и деревни *Чапель*, находящейся съ лѣвой стороны рѣки; онъ имѣетъ, при ширинѣ Днѣпра едва въ версту, ширины 155, длины справа 240, слѣва 255, паденія воды 0,91 сажень; падаетъ четырьмя лавами—*Плоской*, *Остренькой*, *Вишняковой* и *Мышиной*; имѣетъ старый каналъ изъ накиднаго камня 12 сажень длины, справа у самаго берега Днѣпра, и новый каналъ среди самой рѣки; фарватеръ Днѣпра выше порога 8, ниже порога, въ плёсѣ, 12,5 сажень. *Кодацкій* порогъ, послѣ *Ненасытецкаго*, считается однимъ изъ опаснѣйшихъ пороговъ.

Сурской порогъ у всѣхъ писателей, кромѣ Константина Багрянороднаго, у котораго онъ совсѣмъ пропущенъ, и атласа Днѣпра, гдѣ онъ считается заборой; расположенъ на семь верстъ ниже *Кодацкаго*, между южнымъ концомъ острова *Сурскаго* и лѣвымъ берегомъ Днѣпра; имѣетъ длины справа 48, слѣва 34, паденія воды 0,24 сажени; падаетъ двумя лавами—*Чугунной* и *Бондаревой*; имѣетъ каналъ у праваго берега изъ накиднаго камня въ 50 сажень длины; фарватеръ рѣки выше порога одна сажень, ниже порога—восемь футовъ.

Лоханскій порогъ по гидрографической картѣ днѣпровскихъ пороговъ, по атласу Днѣпра и изслѣдованіямъ Лерберга; *Лоханной* въ древней россійской гидрографіи и въ книгѣ большаго чертежа; *Ульворси* по-русски и *Островунипрагъ* по-славянски у Константина Багрянороднаго; находится на полверсты ниже *Сурскаго* порога; имѣетъ ширины около 60, длины справа 127, слѣва 78, паденія воды 0,77 сажени; падаетъ тремя лавами—*Куликовскою*, *Плоскою* и *Черепашиною*; имѣетъ каналъ изъ накиднаго камня у лѣваго берега въ 60 сажень длины; фарватеръ рѣки выше порога—одна сажень, ниже порога—восемь футовъ.

Звонецкій порогъ по гидрографической картѣ днѣпровскихъ пороговъ и по атласу Днѣпра; Звонецъ или Звонецкій у Лерберга; Звонецъ въ древней россійской гидрографіи и въ книгѣ большого чертежа (въ обѣихъ поставленъ вторымъ по счету, тотчасъ послѣ Кодацкаго); Геландри по-русски, Шумъ - порога по-славянски у Константина Багрянороднаго; находится на пять верстъ ниже Лоханскаго, противъ балки своего имени; имѣетъ длины справа 87, слѣва 102, паденія воды 0,72 сажени; падаетъ четырьмя лавами—Плоской, Черной, Глухой и Кобылиной; имѣетъ каналъ изъ накиднаго камня въ 100 сажень длины; фарватеръ рѣки выше порога—девять, ниже порога—десять футовъ.

Ненасытецкій порогъ по гидрографической картѣ днѣпровскихъ пороговъ, по атласу Днѣпра, по изслѣдованіямъ Лерберга; Ненасытецъ въ древней россійской гидрографіи и въ книгѣ большого чертежа; Айфаръ по-русски, Неасить по-славянски у Константина Багрянороднаго (Ρωσίστι μὲν Ἀειφάρ Σχλαβίνιστι Νεασήτ); находится на шесть верстъ ниже Звонецкаго порога; имѣетъ протяженія справа 1,150, слѣва 499, паденія воды 2,78 сажень; падаетъ двѣнадцатью лавами: Рваной, Службой, Остренькой, Одинцовской, Рогожной, Буравленной, Булгарской, Богатырской, Долгополой, Казенцовой, Мокрыми-Кладями и Рогатой; имѣетъ одинъ проходъ у праваго берега въ 200 сажень длины и 15 сажень ширины, огражденный каменной плотиной на лѣвой сторонѣ, и непосредственно за этимъ проходомъ «старый» каналъ въ 150 сажень длины со шлюзами, проведенный прямо черезъ твердый гранитъ каменистаго берега; среди самой рѣки имѣетъ другой каналъ, «новый», изъ накиднаго камня съ гладкими по обѣимъ сторонамъ стѣнками 700 сажень длины; фарватеръ рѣки ниже порога въ пучинѣ, называемой Пекломъ, за мысомъ Монастырькомъ, 20 сажень глубины.

Ненасытецкій порогъ—самый большой и самый страшный на всемъ Днѣпрѣ. Страшнымъ дѣлаютъ его своеобразное движеніе воды и тѣ громадныя камни, кѣторые частію торчатъ среди самага порога, частію отдѣляются отъ береговъ рѣки и выступаютъ далеко впередъ. Выше порога на двѣ версты Днѣпръ расширяется почти до двухъ съ половиной верстъ; тутъ среди него протянулись два большихъ острова Козловъ и Ткачевъ, покрытые лѣсомъ; до этихъ острововъ теченіе Днѣпра сравнительно тихое, потому что оно идетъ

по руслу съ обѣихъ сторонъ ничѣмъ нестѣсненному; ниже острововъ правая сторона остается по-прежнему свободной, зато лѣвая покрывается многими небольшихъ размѣровъ островами. Вслѣдствіе этого Днѣпръ, обойдя острова Козловъ и Ткачевъ и встрѣтивъ у лѣваго берега препятствіе въ значительномъ числѣ скалистыхъ острововъ, поворачиваетъ, въ видѣ змѣи, отъ лѣваго берега на средину, усиливаетъ свое теченіе и тутъ стремительно насккиваетъ на гряды лавъ и подводныхъ камней. Пробившись черезъ эту гряду и дойдя до праваго берега на одну версту ниже острова Ткачева, Днѣпръ вдругъ встрѣчаетъ большой мысъ, отдѣлившійся отъ праваго берега и посредствомъ примыкающей къ нему каменистой косы, выдвинувшійся на средину рѣки. Ударившись въ этотъ мысъ, Днѣпръ отскакиваетъ снова влѣво, тутъ встрѣчается съ каменистой косой отъ береговаго мыса, за мысомъ насккиваетъ на два соединенныхъ между собою переборомъ каменистыхъ острова, и только послѣ этого доходить до лѣваго берега. Пройдя небольшое разстояніе по-надъ лѣвымъ берегомъ, Днѣпръ вновь встрѣчаетъ поперечную гряду скаль и во второй разъ бросается отъ лѣваго берега къ правому; но здѣсь онъ встрѣчаетъ еще большія затрудненія: крутую каменную стѣну, острыя несокрушимыя скалы, до семи футовъ высоты, массы гранитныхъ лавъ и наконецъ у самаго праваго берега высокій, массивный, отдѣлившійся впередъ мысъ, носящій названіе Монастырька или Царицыной скели. Отсюда Днѣпръ снова отскакиваетъ на средину и только послѣ этого свободно и безпрепятственно стремится далѣе внизъ. Отъ всего этого рѣка, свободно и плавно несущая свои воды по руслу выше Ненасытецкаго порога, дошедшая потомъ до самаго порога и встрѣтившая здѣсь несокрушимыя препятствія въ видѣ лавъ, скаль, грядъ и мысовъ, съ непостижимой силой ударяется въ разныя стороны, бросается съ одного камня на другой, вслѣдствіе этого страшно волнуется, вздымаетъ вверхъ огромные валы серебристаго бука, разбивается цѣлыми милліонами милліоновъ водяныхъ брызгъ, разлетается въ разныя стороны цѣлыми потоками водяной пыли, выкручиваетъ между скаль бездонныя пучины и всѣмъ этимъ производитъ такой страшный шумъ и стонъ, который слышится уже на далекомъ разстояніи отъ порога и который поглощаетъ собой всякій другой звукъ, — и крикъ птицъ, и голосъ че-

ловѣка. Картина и страшная, и вмѣстѣ съ тѣмъ по истинѣ могучая, неподдающаяся никакому описанію и никакой кисти; для изображенія ея, говоря арабской пословицей, языку не достаетъ словъ, а воображенію красокъ... И нѣтъ никакого сомнѣнія, что таковъ же былъ Ненасытецъ, если еще не страшнѣе и не величественнѣе, задолго до поселенія близъ него запорожскихъ козаковъ, такъ какъ только въ этомъ порожищемъ мѣстѣ Днѣпръ, скованный съ обѣихъ сторонъ громадными, вѣковѣчными и несокрушимыми скалами, неизмѣнно шелъ въ своемъ руслѣ, не уклоняясь ни направо, ни налево, какъ уклоняется онъ выше и ниже своихъ пороговъ послѣ cadaго весенняго разлива воды. Особенно величественнымъ и особенно чарующимъ кажется Ненасытецъ съ высоты птичьяго полета праваго берега въ большой разливъ воды, когда вся поверхность его засеребрится бѣлой жемчужной пѣной, а громадные, изъ-подъ воды торчащіе, камни покроются множествомъ гнѣздъ крячковъ, безпрестанно снующихъ надъ порогомъ, ярко блистающихъ на солнышкѣ и поминутно трепещущихъ своими крылышками въ воздухѣ; когда онъ порою и реветъ, и стонетъ, и высоко вздымаетъ свои воды, а потомъ сразу обрывается и на столько стихаетъ, что слышатся даже переливы воды, идущіе съ камня на камень, съ одной лавы на другую и дающіе возможность мѣстнымъ обывателямъ тѣмъ самымъ предугадывать переменъ погоды. Здѣсь, у этого завѣтнаго порога, въ виду огромныхъ скалъ, разбросанныхъ въ живописномъ безпорядкѣ и по руслу рѣки, и по ея берегамъ, въ виду множества могилъ, поднимающихся въ стени съ обѣихъ сторонъ рѣки и невольно наводящихъ на многія о прошлыхъ судьбахъ человѣчества грустныя думы, здѣсь, въ виду этого грознаго порога, часто сиживали и часто любовались съ высокаго мыса на мчавшіяся по скатамъ порога кипящія волны Днѣпра истинные цѣнители красотъ природы, мечтатели въ душѣ, поэты въ рѣчахъ, художники въ пѣсняхъ, запорожскіе козаки... Любо имъ было смотрѣть на бѣшеную быстроту воды въ Ненасытцѣ: досчаная барка пробѣгала все пространство его, двѣ слишкомъ версты, въ четыре минуты, а лѣсной плотъ — съ небольшимъ въ одну минуту...

У Константина Багрянороднаго онъ называется *Nεασήτ* — отъ птицы

неасити или неясити, родъ пеликана, бабы, пугача ¹⁾, которая въ старину во множествѣ водилась на немъ; еще въ концѣ XVIII вѣка оффиціальныя свѣдѣнія сообщали, что на бывшихъ запорожскихъ степяхъ и рѣкахъ водились—въ поляхъ жаворонки, перепела и коростели, при водахъ бабы, дикіе гуси, утки, кулики и бекасы ²⁾; у позднѣйшихъ писателей онъ сталъ именоваться Ненасытцомъ—отъ слова «не насыщаться», потому что никогда не покрывался водой; у мѣстныхъ жителей называется Дидомъ, потому что считается родоначальникомъ и всѣмъ порогамъ порогъ. «Онъ не любитъ шутить, онъ никому не свертаетъ шляху». Въ немъ одно Пекло чего стоитъ? То бездонная пропасть! «Попавсь у Пекло, буде тобі и холодно и тепло»!..

За Ненасытецкимъ порогомъ слѣдуетъ *Волниговскій*. Волниговскій порогъ по гидрографической картѣ Днѣпра; Волный и Волнинскій по изслѣдованіямъ Лерберга; Волнѣгъ въ древней россійской гидрографіи и въ книгѣ большого чертежа; Варуфорось по-русски, Вулнипрагъ по-славянски у Константина Багрянороднаго; находится на тринадцать верстъ ниже Ненасытецкаго и на три съ половиной версты ниже острова Большого-Дубоваго, имѣетъ ширины 50, длины справа 270, слѣва 235, паденіе воды 1,14 сажени; падаетъ четырьмя лавами—Близнюками, Плоской, Грозной и Помыйницей, имѣетъ каналъ изъ накиднаго камня съ гладкими стѣнками 200 сажень длины; фарватеръ рѣки выше порога восемь, ниже порога—семь футовъ. Послѣ Ненасытецкаго порога Волниговскій порогъ самый большой; на языкѣ мѣстныхъ жителей онъ носитъ названіе Вовниги, Вовнизьского, Внука.

Будиловскій порогъ по гидрографической картѣ днѣпровскихъ пороговъ; Дубильскій въ атласѣ Днѣпра; Будильскій или Будинскій по изслѣдованіямъ Лерберга; Будило въ древней россійской гидрографіи и въ книгѣ большого чертежа; Леанти по-русски, Веручи

¹⁾ Профессоръ Будиловичъ производитъ слово «неясить» отъ славянскаго корня «сыт», префиксованнаго отрицательной частицей,—въ церковно-славянскомъ ему соотвѣтствуетъ не-ѠСЫТЬ vultur, pelesanus, несыть pelesanus, въ русскомъ неясить птица баба, пеликанъ, видъ пугача, сказочная ненасытная птица; въ хорватскомъ penasit platea, pellicano; въ чешскомъ nedo syta, nesyt. Первобытные славяне, въ Кіевскихъ извѣстіяхъ, 1878, I, 177.

²⁾ Экономическія примѣчанія екатеринославскаго уѣзда, стр. 38.

(«Кипѣніе воды») по-славянски у Константина Багрянороднаго; находится на пять верстъ ниже Волниговскаго; имѣетъ длины справа 187, слѣва 102, паденіе воды 0,49 сажени; падаетъ двумя лавами на 100 сажень одна ниже другой—Тыриной и Сазоновой; имѣетъ небольшой каналъ изъ накиднаго камня; фарватеръ рѣки выше порога—семь, ниже порога девять футовъ.

Личный порогъ по гидрографической картѣ днѣпровскихъ пороговъ; Личной по атласу Днѣпра; Личный по изслѣдованіямъ Лерберга; Лычна въ древней російской гидрографіи и въ книгѣ большаго чертежа; Струвунъ по-русски, Напрези, по-славянски («что означаетъ маленькій порогъ») у Константина Багрянороднаго; находится на четырнадцать верстъ ниже Будиловскаго порога, противъ большаго острова Кухарева, имѣетъ длины справа 220, слѣва 87, паденія воды 0,21 сажени; фарватеръ рѣки выше порога десять, ниже порога—шесть футовъ.

Вильный порогъ по гидрографической картѣ днѣпровскихъ пороговъ; Вольной по атласу Днѣпра, древней російской гидрографіи и книгѣ большаго чертежа; Волный по изслѣдованіямъ Лерберга; у Константина Багрянороднаго пропущенъ; у мѣстныхъ жителей Гадючій; находится на пять съ половиной верстъ ниже порога Лишняго, выше острововъ Гавина, Лантуховскаго и Курисовыхъ; имѣетъ длины справа 464, слѣва 380, паденіе воды 1,35 сажень; падаетъ шестью лавами—Сѣренькой, Похилой, Радовой, Переймой, Волчьимъ-Горломъ и Шинкаревой; имѣетъ каналъ изъ накиднаго камня съ гладкими стѣнками съ обѣихъ сторонъ внутри, длины около 400 сажень; фарватеръ рѣки выше и ниже порога двѣнадцать футовъ.

Пороги искони вѣковъ были важнымъ препятствіемъ для судоходства по Днѣпру. Въ этомъ случаѣ они извѣстны были еще нашимъ предкамъ славянамъ-язычникамъ, которые такъ часто плавали по Днѣпру отъ Новгорода и до Царяграда и на своемъ пути встрѣчали существенное препятствіе—пороги. По словамъ императора Константина Багрянороднаго, они умѣли избѣгать это препятствіе слѣдующимъ образомъ. «Они приходятъ къ первому порогу, называемому Ессупи, что по-русски и по-славянски толкуется не спать. Хотя этотъ порогъ такъ узокъ, что шириною только съ циканистеріонъ, однако-же въ срединѣ его есть утесистыя высокія скалы, имѣющія видъ острововъ. Вода дошедъ до нихъ подни-

мается и низвергается съ величайшимъ и ужаснымъ шумомъ. Поэтому руссы не отваживаются проходить черезъ него; но приставъ вблизи высаживаютъ людей, а прочія вещи оставляютъ въ судахъ. Такимъ образомъ они идутъ нагіе въ водѣ, щупая ногами, чтобы не наткнуться гдѣ-нибудь на камень, а между тѣмъ иные подвигаютъ веслами носъ, другіе средину, а иные кормы судовъ, и такимъ образомъ съ величайшею осторожностью проходятъ этотъ первый порогъ въ углу онаго и у берега рѣки»¹⁾. Однако даже и подобный способъ переправы черезъ пороги не всегда былъ возможенъ: суда, да и то небольшія, могли идти черезъ пороги только въ полоую воду весной, лѣтомъ-же, также какъ и осенью, пороги дѣлались совершенно непроходимы. Поэтому всѣ суда, шедшія по Днѣпру сверху внизъ въ лѣтнее время, всегда останавливались у пороговъ; тутъ съ нихъ снимали товары и везли семьдесятъ верстъ сухимъ путемъ до крѣпости Александровской, стоявшей у устья рѣки Сухой-Московки, и тутъ погружали на новыя суда, плывшія безпрепятственно до самаго устья Днѣпра²⁾. Запорожцы не считали пороги препятствіемъ для судоходства: большую часть товаровъ они получали съ юга изъ Крыма, Турціи, Персіи, изъ Великой же Россіи, Малороссіи и Польши обозы къ нимъ шли сухимъ путемъ, битыми шляхами. Напротивъ того, днѣпровскіе пороги служили запорожскимъ козакамъ естественнымъ оплотомъ противъ сѣверныхъ сосѣдей ихъ, особенно поляковъ, всегда враждебныхъ имъ.

Изъ русскихъ государей, первая обратившая вниманіе на важность водянаго сообщенія Днѣпромъ, была императрица Екатерина II. Уже послѣ паденія Сичи, она поручила инженеръ-маіору Францу де-Волану устроить на Днѣпрѣ, въ порогахъ Кодацкомъ, Сурскомъ, Лоханскомъ и Ненасытецкомъ, особыя каналы для свободнаго прохода судовъ; общія работы предоставлены были, по откупу, оберъ-коммисару Михаилу Фалѣеву. Въ 1782 году академику Василию Зуеву, путешествовавшему въ то время по югу Россіи съ ученою цѣлю, пришлось присутствовать при сооруженіи этихъ каналовъ, и вотъ въ какихъ словахъ онъ описываетъ эту гигантскую работу. «Истребленіе такового по рѣкѣ неудобства—отъ пороговъ—въ раз-

¹⁾ А. Х. Лербергъ. Изслѣдованія, Спб., 1819, 282.

²⁾ Тамъ-же, 267.



сужденіи плаванія было въ мысляхъ и у блаженныя памяти Петра Великаго; но сей государь, будучи занятъ другими дѣлами и видя, что по тогдашнему времени еще нельзя Россіи надѣяться той пользы, какой-бы отъ толикаго труда ожидать надлежало, начатое чищеніе оставилъ. Нынѣ господинъ Фалѣевъ, видя важность таковаго прочищенія, взялъ на себя исправить оное своимъ иждивеніемъ и, справедливо, успѣлъ довольно, а можетъ быть и совершенно-бъ окончилъ, если-бъ твердое на то намѣреніе положено было. Онъ по всѣмъ опаснымъ порогамъ срываетъ верхи торчащихъ надъ водою каменьевъ, просверливая оныя и заряжая порохомъ посредствомъ нарочно здѣланныхъ изъ жести длинныхъ трубокъ. Труднѣйшая работа есть бурить камни подъ водою, и потому не безъ ужасу смотрѣть должно, какъ солдаты и работники, по два человѣка на плотикъ, зацѣпясь за камень, посреди столь сильной быстрины и шуму держатся, сидятъ какъ чайки и долбятъ въ оной. Продолбивши на извѣстную глубину, становятся жестяную съ порохомъ трубку, къ коей приложатъ фитиль отпływаютъ. По прошествіи нѣкотораго времени разрываетъ камень подъ водою и оныя обломки работники послѣ подбирая должны вывозить на берегъ. Всѣ принадлежащія къ сей работѣ орудія заказываетъ онъ (Фалѣевъ) дѣлать въ Тулѣ, откуда выписываетъ и мастеровыхъ людей. Работниковъ, по разнымъ порогамъ разпредѣленныхъ, всѣхъ числомъ бываетъ отъ полутора до трехъ сотъ человѣкъ, смотря по времени и нуждѣ. Мнѣ сказывали, что всѣ издержки по порогамъ на жалованье, за работу, инструменты и прочія надобности становятся г-ну Фалѣеву въ рабочій мѣсяць до десяти тысячъ рублей; но работа производится токмо въ извѣстные мѣсяцы, когда самая малая вода бываетъ»¹⁾.

Отъ сооруженій М. Л. Фалѣева остались слѣды только на Кодацкомъ и Ненасытецкомъ порогахъ; цѣль сооруженія ихъ—свободное плаваніе черезъ днѣпровскіе пороги—не была достигнута, и въ 1826 году снова былъ поднятъ вопросъ о порогахъ; въ 1843 году вновь принялись за сооруженіе каналовъ; они устроены были на всѣхъ девяти порогахъ, со стѣнками изъ накиднаго камня, ши-

¹⁾ В. Зуевъ. Путешественныя записки, Спб., 1787, 256—258.

риною въ пятнадцать сажень, глубиною въ четыре фута; какъ кажется, они стоили казнѣ около двухъ милліоновъ рублей ¹⁾).

По окончаніи работъ противъ послѣдняго Вильнаго порога, поставленъ былъ, въ видѣ небольшой пирамидки, памятникъ съ чугунной плитой и надписью: «Судообходные каналы въ днѣпровскихъ порогахъ сооружены по повелѣнію государя императора Николая I распоряженіемъ главнокомандующаго путями сообщенія и публичными зданіями генераль-адъютанта Клейнмихеля. Работы начаты въ 1843 году, окончены въ 185...» ²⁾).

Однако настоящая цѣль сооруженія каналовъ и на этотъ разъ не была достигнута: каналы оказались совсѣмъ негодными для судовъ; тому служатъ три причины: во-первыхъ, незначительность глубины,—для свободнаго прохода судовъ необходимо, по крайней мѣрѣ, шесть футовъ глубины, но для достиженія такой глубины пришлось бы мѣстами углублять сплошной гранитъ, лежащій на днѣ рѣки; во-вторыхъ, безчисленное множество разбросанныхъ между порогами камней, поднимающихся выше и ниже каналовъ и не позволяющихъ, при низкомъ уровнѣ воды въ Днѣпрѣ лѣтнимъ временемъ, идти судамъ по рѣкѣ; въ третьихъ, страшная быстрота теченія воды въ Днѣпрѣ весной, не позволяющая направлять суда въ каналы, устроенные сбоку, а не по самой срединѣ рѣки. Въ 1843 и 1886 году были попытки провести суда черезъ днѣпровскіе пороги противъ теченія рѣки, по каналу, прикрѣпленному къ якорю посредствомъ придѣланнаго къ судну ворота; эти попытки удались на малыхъ порогахъ: Вильномъ, Лишнемъ, Звонецкомъ, Волиговскомъ и даже Кодацкомъ, но зато на Ненасытецкомъ не дали никакого удовлетворительнаго результата; напротивъ того, заставили отказаться отъ подобнаго рода предпріятій. Оттого переправа черезъ днѣпровскіе пороги судовъ только и возможна въ весеннее время, и по-прежнему совершается такимъ же первобытнымъ способомъ, какъ двѣсти—триста лѣтъ тому назадъ во время запорожскихъ козаковъ.

Заборы на рѣкѣ Днѣпрѣ. Отъ пороговъ надо отличать заборы. Заборами называютъ тѣ же гряды дикихъ гранитныхъ скалъ, раз-

¹⁾ Аванасьевъ-Чужбинскій. Поѣздка въ Южную Россію, Спб., 1863, I, 77, 83.

²⁾ Д. И. Эварницкій. Запорожье въ остаткахъ старины, Спб., 1888, I, 157.

бросанныхъ по руслу Днѣпра, какъ и гряды пороговъ, но только не пересѣкающія рѣку сплошь отъ одного берега къ другому, а занимающія часть ея, по преимуществу съ праваго берега, и такимъ образомъ оставляющія съ другого берега свободный для судовъ пропускъ. Заборы начинаются въ Днѣпрѣ гораздо выше пороговъ. Всѣхъ заборъ, болѣе или менѣе значительныхъ, считается въ настоящее время девяносто одна. Онѣ начинаются на Днѣпрѣ у самыхъ границъ запорожскихъ владѣній съ западной стороны, выше рѣки Омельника, и кончаются близъ острова Дѣева, противъ рѣки Чертомлыка. Вотъ онѣ въ послѣдовательномъ порядкѣ.

Горильчанская, Каменская, Кресты, Черная и Ревучая—всѣ пять ниже посада Крюкова, противъ теперешняго села Каменно-Потоцкаго, херсонской губерніи, александрійскаго уѣзда; Радута, Троицкая, Уступъ—между селами Троицкимъ и Куцеволовкой, екатеринославской губерніи, верхне-днѣпровскаго уѣзда; Свячена, противъ урочища Буянскаго, Дурная, на полторы версты ниже Свяченой; Лихолатова, Пивнева, Кротова, противъ балки Кислой, выше пристани въ Днѣпрѣ—всѣ пять противъ мѣстечка Мишурина-Рога; Пристань—противъ села Шошиновки; Кобылья и Аульская—противъ села Ауль екатеринославскаго уѣзда; Косова противъ мѣстечка Романкова; Рѣчицкая противъ села Тритузнаго; Ясеноватая и Липовая противъ села Карнауховки; Кульмичевская, Недоступова, Волчья, Рваная, Бѣлая, Сомовская—всѣ шесть противъ села Тарамскаго; Архіерейская при входѣ въ Архіерейскую канаву, отдѣляющую островъ Монастырскій отъ лѣваго берега Днѣпра; Пундыкова, Пѣхотинка, Бажанова, Шерстюкова—между селами Половицей и Лоцманской-Каменкой; Пундыкова, Мудрина и Пурысова—противъ села Стараго-Кодака, Любимовская или Синельникова; Волошинова забора по гидрографической картѣ днѣпровскихъ пороговъ, Волошина въ атласѣ Днѣпра, Волшиная или Яцкая по изслѣдованіямъ Лерберга, порогъ по описанію Боплана, Звонецъ въ древней россійской гидрографіи; находится на двѣ съ половиной версты ниже Кодацкаго порога, противъ колоніи Ямбургъ съ правой стороны и села Любимовки съ лѣвой; отъ перваго порога Кодацкаго до Волошиной заборы паденіе воды составляетъ 9 дюймовъ; Носулина и Яцева заборы; Яцева забора—у лѣваго берега Днѣпра, имѣетъ 400 сажень длины, прилегаетъ къ южному концу

острова Яцкаго и находится на пять верстъ выше рѣки Суры, впадающей въ Днѣпръ; Пурысова—вторая; Кривая—на 200 сажень ниже Сурскаго порога, у лѣваго берега Днѣпра рядомъ съ каналомъ Лоханскаго порога; Стрѣльчья забора, Стрельчья забора по гидрографической картѣ днѣпровскихъ пороговъ, Стрѣльчатая въ атласѣ Днѣпра, Стрѣльчій порогъ (пятый по счету) въ древней россійской гидрографіи и въ книгѣ большого чертежа, Стрѣльчій порогъ по изслѣдованію Лерберга (четвертый по счету), находится ниже Яцевой заборы, у лѣваго берега Днѣпра, на двѣ версты ниже Лоханскаго порога, противъ южнаго конца села Волошкаго; отъ Сурскаго порога до Стрѣльчьеи заборы паденіе воды—8 футовъ и 1 дюймъ; Тягинская забора, Техинскій или Княгининъ порогъ по изслѣдованію Лерберга, Княгининскій порогъ въ атласѣ Днѣпра, Княгининъ порогъ въ древней россійской гидрографіи и въ книгѣ большого чертежа; имѣетъ въ длину до 100 сажень, находится на пять верстъ ниже Звонецкаго порога, у праваго берега Днѣпра, между островами Песковатымъ и Козловымъ, или между селомъ Звонецкимъ и деревней Алексѣевкой; Кривая у праваго берега Днѣпра, почти параллельно Вороновой ¹⁾; Лоская, Бѣляева—у лѣваго берега Днѣпра; Воронова забора по гидрографической картѣ днѣпровскихъ пороговъ и по атласу Днѣпра, порогъ Воронова забора въ древней россійской гидрографіи и въ книгѣ большого чертежа; находится на пять верстъ ниже Ненасытецкаго порога и ниже деревни Войсковой, у праваго берега Днѣпра, имѣетъ длины отъ 12 до 6 футовъ, паденія воды два фута и два дюйма; скалы ея разбросаны на всемъ протяженіи заборы и при малой водѣ торчатъ изъ-подъ воды; свое названіе получила отъ того, «что многія разбросанныя и изъ-подъ воды торчація скалы даютъ сему мѣсту издали видъ, какъ будто тутъ сидитъ множество воронъ» ²⁾; Кривая забора по гидрографической картѣ днѣпровскихъ пороговъ и по изслѣдованію Лерберга, безъ имени въ атласѣ Днѣпра, находится на двѣ версты ниже Вороновой и острова Песковатаго у праваго берега Днѣпра ³⁾; забора Данилеева у праваго берега Днѣпра ниже

¹⁾ Генеральный планъ днѣпровскихъ пороговъ, 1803 года.

²⁾ А. Х. Лербергъ. Изслѣдованія. Спб., 1819, 273.

³⁾ А. Х. Лербергъ. Изслѣдованія. Спб. 1819, 273.

заборы Кривой, названная по имени какого-то плотовщика Данилея; Песковатая ниже южнаго конца острова Песковатаго, у лѣваго берега Днѣпра; Подовжня на восемь верстѣ ниже Ненасытецкаго порога, между островомъ Песковатымъ и лѣвымъ берегомъ Днѣпра, противъ деревни Времьевки; Галузина, названная по имени рыбалки Галузы, у лѣваго берега Днѣпра, противъ сѣвернаго конца села Петровскаго; Плоская, Скубова, Кокайка, Дядькова ¹⁾—всѣ четыре у сѣвернаго конца острова Дубоваго, съ правой стороны; Петренкова, Кляпина, Млынова и Береговая—всѣ съ лѣвой стороны Днѣпра противъ острова Дубоваго; Дубовая и Червоная съ правой стороны; Коростева и Свиная съ лѣвой ниже острова Дубоваго; Забачева или Крячина, на срединѣ Днѣпра, противъ южнаго «прихвиста» (конца) острова Дубоваго; Рядовенька на двѣсти сажень ниже острова Дубоваго; Кривая съ правой стороны; Курчина, Дегтярева у самаго берега съ правой стороны; забора Таволжанская, въ древней россійской гидрографіи Таволжанскій, въ атласѣ Днѣпра Таволжонскій, по изслѣдованію Лерберга Таволшанскій порогъ, находится ниже порога Будиловскаго, противъ деревни Языковой, иначе Федоровки, съ правой стороны; Крячина—первая ниже Таволжанской; Складная у самаго берега Днѣпра съ правой стороны противъ деревни Бырдина; Крячина—вторая у сѣвернаго конца острова Кухарева; Самойлова противъ острова Лозоватаго съ правой стороны; Крячина—третья съ правой стороны противъ канала Вильнаго порога; Явленная, у древнихъ писателей порогъ Явленный; Черная, названная по чернымъ камнямъ, торчащимъ среди нея изъ-подъ воды; Средняя или Казаны, названная потому, что попавшая въ нее вода кипитъ точно въ казанѣ; Карлова и Брунева у Кичкаской переправы съ правой стороны; Великая у праваго берега Днѣпра противъ колоніи Нижней-Хортицы, известная съ тѣмъ же названіемъ Эриху Ласотѣ, «которая есть не что иное, какъ островъ и каменистая мѣстность на русской сторонѣ, походящая на порогъ» ²⁾; Разумовская и Тырловская у праваго берега Днѣпра противъ колоніи Разумовки; Домаха на полверсты ниже

¹⁾ «Шли дядько съ племянникомъ по Днѣпру на плотахъ, племянникъ прошелъ мимо забора, а дядько зацѣпился; оттого и забора прозвалась Дядьковой».

²⁾ Путевыя записки. Одесса, 1873, 53.

острова Канивского; Просередовская противъ урочища Наливача среди Днѣпра; Никоновская противъ острова Никоновскаго и деревни Новой - Слободки или Портъ-Мишеля; Пенъковская ниже острова Никоновскаго и выше Великаго; Тарасовская у праваго берега Днѣпра выше села Тарасовки; Паливская ниже устья рѣки Конки и противъ урочища Паливщины и острова Тимчихина или Бабычева; Подовская и Чернышева—обѣ съ правой стороны противъ села Голой-Грушевки; Осетровская противъ острова Осетровскаго и села Малой-Знаменки на таврическомъ берегу; Каменская у Ласоты Каменный Затонъ, ниже мѣстечка Никополя екатеринославскаго уѣзда.

Камни на рѣкѣ Днѣпрѣ. Кромѣ пороговъ и заборъ, надо отличать еще въ Днѣпрѣ камни или скалы, то отдѣльно торчащія среди Днѣпра и у его береговъ, то цѣлыми группами возвышающіяся между пороговъ и заборъ. Подобныхъ камней неисчислимое множество на Днѣпрѣ въ предѣлахъ бывшихъ вольностей запорожскихъ козаковъ; изъ множества ихъ достойны вниманія слѣдующіе сто двадцать камней. Мокрые - Трояны, Близнючки - первые противъ балки Средней или Череповатой, ниже села Лоцманской-Каменки; Среднякъ противъ сѣверо-западнаго угла острова Кодачка; Байдуживъ ниже острова Кодачка у лѣваго берега Днѣпра; Близнючки-вторые, Сухіе-Трояны, Горбатый противъ камня Байдушева; Верхній или Большой-Плоскій, Сидлачъ, Близнючки-третьи, Нижній или Малый-Плоскій—всѣ семь выше Кодачкаго порога; Буцъ тотчасъ ниже порога Кодачкаго; Вырь—между сѣверной головой острова Сурскаго и лѣвымъ берегомъ Днѣпра, весьма опасный для плавателей; Селезень ниже порога Сурскаго у праваго берега Днѣпра; Чаунъ противъ камня Селезня у лѣваго берега Днѣпра; Гернецъ, Куликъ, Черепаха ниже Стрѣльчатаго острова; Богатырь-лѣвый и Богатырь-правый, получившіе свое названіе, по преданію, отъ двухъ богатырей, русскаго и турецкаго, спорившихъ за обладаніе данной мѣстности Днѣпра: кто переброситъ камень черезъ Днѣпръ, за тѣмъ останется и земля; богатырь русскій пустилъ камень и перебросилъ, богатырь турецкій пустилъ камень и не перебросилъ; оттого Богатырь-лѣвый стоитъ на сухомъ берегу Днѣпра, а Богатырь-правый въ водѣ; камни Буцъ, Черные, Плоскій—всѣ три ниже камней Богатырей среди Днѣпра; Раковецъ, Рваный, Зеленый, Служба

— всѣ четыре противъ Ненасытецкаго порога; послѣдніе два расположены одинъ противъ другаго: первый справа, второй слѣва; Корабель, Остренькій-верхній, Остренькій-нижній и Монастырько или Царицына скаля у праваго берега Днѣпра, противъ середины Ненасытеца; по преданію, съ Монастырька императрица Екатерина II, во время своего путешествія по новороссійскому краю, въ 1787 году, любовалась величественнымъ видомъ, открывающимся отсюда на Днѣпръ и его страшный порогъ Ненасытець; для царицы будто бы выдолблены были на скалѣ столъ, скамья и тарелки, а тамъ, гдѣ она стояла, остались ступени: «тогда скалы были мягче царей, а теперь цари мягче скалъ»; камни Крутенькій, Рогозинъ какъ разъ противъ водоворота Пекла, Долгополый, Барыні, Мышатные, Бочка, Сухія-клади, Сцыкуха-¹⁾ всѣ восемь ниже камня Монастырька, среди Днѣпра; камень Плоскій—«самый бѣдовый, ходовой камень», противъ деревни Времьевки; Копа, Халява, Данилей—всѣ три ниже острова Песковатаго, у праваго берега Днѣпра, Монастырько-второй, Ластивка, Скубова, Дядько или Чертовъ камень—у сѣвернаго конца Дубоваго острова, къ правому берегу: какъ пройдетъ плотъ мимо послѣдняго камня, то его зовутъ Дядькомъ, а какъ зацѣпится, то его называютъ Чортомъ; Пугачъ ниже Дядька противъ сѣвернаго конца острова Дубоваго; Щербина, Перейма, Коростій—всѣ три ниже заборы Свиной; Тарасовъ, два камня Зори ниже острова Дубоваго; Дирехтуръ, Зарогъ—оба при входѣ въ порогъ Волниговскій; Близнючки ниже Волниговскаго порога, Плоскій противъ волниговскихъ мельницъ, два камня Рваны—«по одному направленію съ Плоскимъ, только ниже его»; Перейма, Гроза у праваго берега Днѣпра; Кобыла, Савранъ среди Курчиной заборы, Лоша, Млины—обѣ у лѣваго берега Днѣпра; Разбойники на сушѣ лѣваго берега Днѣпра; Цапрыга, Крутько, Гаджолà, Шереметевъ у самаго берега съ правой стороны, два камня Тыри, Буць и Польскій—всѣ восемь выше Будиловскаго порога; Сазоновы, Колесники, Червонный, Службы, Черевко, Черевіня—всѣ шесть выше заборы Таволжанской съ правой стороны; Ревунъ противъ острова Перуна; два камня Головкины, Марченко у южнаго конца острова Клубковскаго; Кузьмичъ ниже острова Лозоватаго; Буць ниже острова

¹⁾ «Какъ не остерегайся ея, а она все обдасть тебя водой».

Кухарева; Муравный противъ деревни Игнатьевки: «торчитъ, точно прѣскурка»; Шереметевъ, Десятинъ, Чортова-Голова, Похилый, Корабель—всѣ пять выше Вильнаго порога; два камня Плоскіе, Бѣлый-Бучокъ, Перейма прямо противъ канала Вильнаго порога; Крачокъ, Сиренькій, Шинкаръ, Волчье-Горло выше заборы Явленной; Разбойники среди Днѣпра, ниже деревни Павло-Кичкаса: «они часто плоты да барки бьютъ, оттого и Разбойниками прозываются»; Козловскій на сушѣ у праваго берега Днѣпра; Редутка ниже Козловскаго, въ водѣ; Хмарная на берегу съ лѣвой стороны; названа или отъ запорожца Хмары, или оттого, что выходитъ «куткомъ», подъ который солнце никогда не достаетъ, — «точно туча нависла»; Пугачи, названы отъ птицы пугача, водившейся на ней; Ступка: «на ней есть ямка, точно тебѣ ступка»; Дзвиньця, огромнѣйшая скала на сушѣ лѣваго берега Днѣпра выше переправы Кичкасъ, противъ пещеры Школы: «вывела верхъ, какъ будто настоящая дзвиньця»; Голубы, названы отъ дикихъ голубей, водившихся на ней; Попова, названа, по преданію, отъ какого-то попа, въ ночное время по нечаянности оборвавшася со скалы въ Днѣпръ, вскорѣ послѣ проѣзда по новороссійскому краю императрицы Екатерины II; Гудзыкъ: «послѣ паденія весенней воды онъ точно гудзыкъ поднимается вверхъ»; Чупрына, получившій свое названіе по сходству съ чуприною на головѣ; Вовчокъ, Сухойванъ какъ разъ противъ рыбальни крестьянина Ивана Харченка; Средняя, у лѣваго берега Днѣпра, ниже Кичкаса, довольно возвышенная, покрытая древесными кустарниками и, наподобіе мыса, выдавшаяся въ Днѣпръ; на Средней скелѣ въ тридцатыхъ годахъ лежала громаднѣйшій размѣровъ люлька съ чебукомъ и протычкою, а до 1881 года—«лижко» Сагайдака съ выдолбленнымъ мѣстомъ для спуска ногъ и положенія головы ¹⁾); Дурная, на сто сажень ниже Средней, у того же лѣваго берега Днѣпра; она, также какъ и Средняя, подобно мысу, вдалась въ Днѣпръ, и во время весенняго разлива, окруженная со всѣхъ сторонъ водой, кажется настоящимъ островомъ гранитной формаціи; два камня Стоги у сѣверозападной оконечности острова Хортицы, среди Днѣпра, и наконецъ три огромнѣйшіе камня Столповъ, изъ которыхъ са-

¹⁾ Я. П. Новицкій. Степь, Екатеринославъ, 1886, 11 мая, 291.

мый западный носить названіе Дивана. По преданію, на послѣдней скалѣ отдыхала императрица Екатерина II, когда ѣхала отъ Ненасытецкаго порога внизъ по-надъ Днѣпромъ; здѣсь выбита была, по рассказамъ, какая-то надпись въ присутствіи императрицы однимъ изъ сопровождавшихъ ее во время путешествія вельможъ; Диванъ интересенъ въ томъ именно отношеніи, что представляетъ собой въ данной мѣстности единственное и прекраснѣйшее мѣсто, съ высоты котораго открывается видъ на Новый—Днѣпръ, Большую-Хортицу, Старый—Днѣпръ и колонію Кичкасъ. Мѣстные жители и нерѣдко туристы любятъ подниматься на скалу Диванъ,—чтобъ отсюда позабавиться эхомъ, раздающимся между скалой и правымъ берегомъ Днѣпра: крикнетъ человѣкъ басомъ, эхо отвѣтитъ тѣмъ же, только въ гораздо большей степени; крикнетъ дискантомъ, эхо отвѣтитъ дискантомъ же, но въ гораздо сильнѣйшей степени.

ГЛАВА ТРЕТІЯ.

Острова, плавни и холуи на рѣкѣ Днѣпрѣ. Острова на рѣкѣ Днѣпрѣ по росписи XVII вѣка, планамъ и атласамъ XVIII вѣка; общее число ихъ—263; замѣчательнѣйшіе изъ нихъ—Дубовый, Бѣловоды, Алкогузовъ, Хурсинъ, Великій, Монастырскій, Становой, Лоханскій съ пещерой Зміевою близъ него въ правомъ берегу Днѣпра, Дубовый съ пещерами Пугачевой, Голубиными въ правомъ берегу противъ острова, и пещерой въ Россохахъ въ лѣвомъ берегу Днѣпра, ниже острова; Товолжанка, Перунъ съ пещерой Зміевою въ немъ, Кухаревъ, Лантуховскій, Гавинъ, Малый-Дубовый, Крячокъ съ пещерой Школою въ лѣвомъ берегу Днѣпра, ниже острова, въ проходѣ Кичкасъ; Бѣляевъ, Голодаевъ и Песковатый—какъ мѣста нахождения рѣчнаго янтаря; Хортица—какъ мѣсто первой Сичи; Томаковка—какъ мѣсто третьей Сичи; Стукаловъ близъ бывшей четвертой, Микитинской Сичи, мѣстопребыванія Богдана Хмельницкаго въ 1648 году; Скарбный близъ пятой, Чертомлыцкой Сичи съ могилою кошевого Сирка; Скалозубъ близъ второй, Базавлуцкой Сичи; Коженинъ противъ шестой, Каменской Сичи съ могилами кошевыхъ Гордіенка и Героѣева; Козмакъ, Каиръ-Козмакъ, Таванъ, Бургунка, Тягинка, Дѣдовъ, Сомовы близъ мѣста бывшей седьмой, Алешковской Сичи, и другіе. Плавни и значеніе ихъ; знаменитѣйшая изъ плавень—Великій Лугъ. Холуи, образованіе и значеніе ихъ.

Изъ другихъ особенностей Днѣпра достойны вниманія тѣ многочисленные острова, которые разбросаны на немъ то отдѣльно, то цѣлыми группами, начиная отъ самыхъ границъ запорожскихъ владѣній на западѣ и кончая у границы на югѣ, при впаденіи Буга въ Днѣпръ. Число острововъ въ разное время и различными лицами опредѣляется разно: Эрихъ Ласота въ XVI столѣтіи насчитываетъ число острововъ на Днѣпрѣ въ предѣлахъ запорожскихъ земель восемнадцать ¹⁾; Бопланъ въ XVII столѣтіи опредѣляетъ

¹⁾ Путевыя записки Эриха Ласоты. Одесса, 1873, 27—30, 52—53.

число ихъ девятнадцать ¹⁾); роспись Днѣпра 1697 года считаетъ тридцать семь ²⁾); планъ рѣки Днѣпра землемѣра Арапова съ раздѣленіемъ острововъ 1780 года до вѣтки Перебойны съ лѣвой стороны—сто двадцать пять острововъ ³⁾); атласъ Днѣпра адмирала Пушина 1786 года показываетъ девяносто девять острововъ ⁴⁾); геометрической спеціальный планъ XVIII вѣка до устья Лапинки ниже Никополя—восемьдесятъ семь ⁵⁾), а г-нъ Бухтѣевъ въ наше время находитъ ихъ девяносто четыре ⁶⁾); въ дѣйствительности же число острововъ на Днѣпрѣ въ запорожскихъ предѣлахъ доходило до двухъсотъ шестидесяти трехъ. Вотъ перечень болѣе или менѣе извѣстныхъ изъ нихъ.

Дубовый островъ, означенный на геометрическомъ спеціальномъ планѣ XVIII вѣка, 420 сажень длины, 110 сажень наибольшей ширины; оставленъ безъ названія на атласѣ Днѣпра 1786 года; находится у праваго берега Днѣпра, противъ теперешняго селенія Троицкаго, иначе Чикаливки, верхне-днѣпровскаго уѣзда, екатеринославской губерніи, непосредственно у западной границы бывшихъ запорожскихъ вольностей. Лобачевскій, 3 версты длины и 1 верста наибольшей ширины; находится на двѣ версты ниже устья рѣки Псла, у лѣваго берега Днѣпра, оставленный безъ названія на атласѣ Днѣпра 1786 года, но названный на атласѣ части рѣки Днѣпра 1863 года ⁷⁾. Шелюговатый, означенный на геометрическомъ спеціальномъ планѣ XVIII вѣка, 1 верста, 435 сажень длины и 220 сажень наибольшей ширины, покрытый громаднымъ осокоровымъ и вербовымъ лѣсомъ и означенный на трехверстной картѣ Россіи у праваго берега рѣки противъ названнаго выше селенія Троицкаго или Чикаливки. Байдакъ, раздѣляющійся на собственно Байдакъ и островъ Доманскій или Домашку, означенные на томъ-же планѣ, изъ

¹⁾ Бопланъ. Описаніе Украйны, Спб., 1832, 17—20.

²⁾ Въ запискахъ одес. общ. ист. и древн., III, 572—576, и въ Лѣтописи С. Величка, III, 471—478.

³⁾ Изъ собранія бумагъ екатеринославскаго старшаго нотаріуса А. И. Егорова.

⁴⁾ Въ Императорской С.-Петербургской публичной библиот., рукописный отдѣлъ, F, IV, 268.

⁵⁾ Въ екатеринославской губернской чертежной.

⁶⁾ Записки одес. общ. ист. и древн., III, 389—494.

⁷⁾ Атласъ части рѣки Днѣпра отъ Кременчуга до Лимана Спб., 1863.

нихъ первый 2 версты и 220 сажень длины и 490 сажень наибольшей ширины, противъ озеръ Плоскаго, Баркова и Кривого у праваго берега Днѣпра; второй, параллельный первому, 740 сажень длины и 150 сажень наибольшей ширины, лежитъ среди Днѣпра; по положенію и по величинѣ тремъ названнымъ островамъ—Шелюговатому, Доманскому и Байдаку—соотвѣтствуетъ островъ Кочугуроватый, означенный на трехверстной картѣ Россіи ¹⁾). Хвостиковъ, означенный на томъ же геометрическомъ планѣ XVIII вѣка, 830 сажень длины и 290 сажень ширины, по теперешнему плану 184 десятины земли; расположенъ непосредственно ниже Байдака въ одну линію съ Доманскимъ. Пукалый у праваго берега Днѣпра, и Бешка у того же берега Днѣпра, противъ вѣтки Прогноя, до 2 версты длины; всѣ пять расположены противъ села Успенска или Плахтѣивки того же уѣзда; послѣдніе два, Пукалый и Бешка, какъ кажется, скрываются на трехверстной картѣ Россіи подъ названіемъ Спорныхъ острововъ ²⁾). Келебердинъ, 2¹/₂ версты длины и 1 верста ширины, расположенный къ лѣвому берегу Днѣпра и получившій свое названіе отъ мѣстечка Келеберды у лѣваго берега Днѣпра. Молодой на геометрическомъ планѣ XVIII вѣка, Молодыкъ на трехверстной картѣ Россіи и Деріевскій островъ на атласѣ части Днѣпра 1863 года, иначе Моловой, 870 сажень длины и 502 сажени наибольшей ширины, ниже устья рѣки Сухого-Омельника, противъ озеръ Круглаго и Гнилого, балки Гнилица и сель Деріевки, у праваго берега Днѣпра, и Парного къ югу отъ берега Днѣпра. Кобыляцкій-первый, на атласѣ Днѣпра 1786 года, 1 верста 200 сажень длины и до 200 сажень ширины; расположенъ противъ села Куцутовки или Куцеволовки. Кобыляцкій-второй на томъ же планѣ, непосредственно ниже перваго, 1 верста 200 сажень длины и 150 сажень ширины. Мирской или Вольный съ островомъ Отрѣзомъ, отдѣленнымъ отъ Мирского, безъ названія на атласѣ Днѣпра 1786 года, имѣющій 4 версты 200 сажень длины и 1 версту ширины и расположенный противъ вѣтки Гусарки съ лѣвой стороны, балки Должика и мѣстечка Мишурина-Рога съ правой. Великій, безъ названія на атласѣ Днѣпра 1786 года,

¹⁾ См. Рядъ XV, листъ 12.

²⁾ См. Рядъ XVI, листъ 12.

названный на трехверстной картѣ Россіи, имѣющій 3 версты длины и $1\frac{1}{2}$ версты ширины и расположенный параллельно Отрѣзу противъ мѣстечка Мишурина-Рога. Лѣсковскій, 3 версты длины и $1\frac{1}{2}$ версты ширины, названный на трехверстной картѣ Россіи урочищемъ Лѣсковскимъ, въ настоящее время именуемый мѣстными крестьянами Лискивсьскимъ; расположенъ противъ устья рѣки Ворсклы съ лѣвой стороны и вѣтки Лѣсной съ правой. Вышемирскій или, по мѣстному, Видмирскій, до $5\frac{1}{2}$ верстъ длины и около 1 версты ширины, называемый въ настоящее время плавней Видмирской и расположенный между правымъ берегомъ Днѣпра и вѣткой Вышемиркой. Верхній-Бѣловодъ на планѣ рѣки Днѣпра 1780 года, скрывающійся на трехверстной картѣ Россіи подъ именемъ урочища Бѣловода, $4\frac{1}{2}$ версты длины и около $\frac{3}{4}$ версты ширины, и расположенный между лѣвыми притоками Днѣпра, Ворсклою и Кагальникомъ. Средній-Бѣловодъ, 3 версты длины и 1 съ небольшимъ верста ширины, противъ устья рѣчки Кагальника и селенія Уляновки съ лѣвой стороны. Нижній-Бѣловодъ на геометрическомъ спеціальному планѣ съ небольшимъ островкомъ Кривцомъ, 2 версты 220 сажень длины и 400 сажень ширины, какъ показанъ онъ на томъ-же геометрическомъ планѣ Днѣпра; на планѣ рѣки Днѣпра 1780 года Нижній-Бѣловодъ стоитъ между Верхнимъ-Бѣловодомъ и Среднимъ-Бѣловодомъ. Алкогузовъ на планѣ рѣки Днѣпра 1780 года, теперь Шелюговатый, 3 версты длины и 1 верста наибольшей ширины ¹⁾, противъ вѣтокъ Шелюговатой, Свидовки, села Бородаевки съ правой и ниже озера Скрылева съ лѣвой стороны. Великій, до 2-хъ верстъ длины, около $\frac{1}{2}$ версты наибольшей ширины; расположенъ къ лѣвому берегу Днѣпра, противъ Бирина перевала. Житейскій и Буцый, названные въ актахъ 1754 года и расположенные гдѣ-то противъ Стараго-Орлика у лѣваго берега Днѣпра ²⁾. Песчаный на планѣ рѣки Днѣпра 1780 года, Песковатый на атласѣ Днѣпра 1786 года, Великій на трехверстной картѣ Россіи, 4 версты съ небольшимъ длины и до 2 верстъ съ

¹⁾ На геометрическомъ спеціальному планѣ прошлаго столѣтія, 2 версты 300 сажень длины и 1 верста 180 сажень ширины, въ екатеринославской губернской чертежной.

²⁾ Д. И. Эварницкій. Сборникъ матеріаловъ для ист. зап. коз. (Спб., 1888, 97.

небольшимъ наибольшей ширины; расположенъ ниже села Бородаевки и выше села Домоткани или Глинскаго съ правой стороны. Пугачевъ на атласѣ Днѣпра 1786 года, на полторы версты ниже острова Песковатаго, 1 верста длины и 100 саж. ширины, у лѣваго берега Днѣпра выше устья рѣки Орели; ему соотвѣтствуетъ безымянный островъ на планѣ рѣки Днѣпра 1780 года, также выше устья рѣки Орели, между протокомъ Кодачкомъ и Днѣпромъ. Глинскій на геометрическомъ спеціальному планѣ XVIII вѣка, 480 саж. длины и 260 саж. ширины, расположенъ на три версты ниже Песчаного. Песчаный на планѣ рѣки Днѣпра 1780 года и Песковатый на атласѣ Днѣпра 1786 года, 2 версты длины и около $\frac{3}{4}$ версты ширины ¹⁾, противъ устья рѣчки Домоткани и села Пушкаровка съ правой стороны. Жуковъ или Жучій, 2 версты 50 саж. длины и около $\frac{1}{2}$ версты наибольшей ширины; расположенъ противъ устья рѣчки Самоткани и села Григорьевскаго, теперь города Верхнеднѣпровска, съ правой стороны и вѣтокъ Верхняго-Должика и Нижняго-Должика съ лѣвой; какъ кажется, острову Жукову соотвѣтствуетъ островъ Поперечный въ росписи 1697 года ²⁾. Хурсинъ на планѣ рѣки Днѣпра 1780 года, Курсановъ на атласѣ Днѣпра 1786 года, Харсуновъ у г-на Бухтѣева ³⁾, 3 версты 100 саж. длины и 2 версты наибольшей ширины, противъ балки Верхней-Щуровки и озера Орѣховатаго съ правой стороны; названіе острова, по мѣстному преданію, произошло отъ запорожца Хурсы или Хурсака, изгнаннаго козаками за какую-то вину изъ Сичи и поселившагося на островѣ среди Днѣпра противъ Пявковки, потомъ, однако, и отсюда изгнаннаго преслѣдовавшими его запорожскими козаками ⁴⁾; въ настоящее время островъ Хурсинъ принадлежитъ графу Г. И. Ностицу. Сѣдловскій на планѣ рѣки Днѣпра 1780 года; ему несомнѣнно соотвѣтствуетъ островъ Шапаренковъ на атласѣ Днѣпра 1786 года, въ чемъ убѣждаетъ насъ какъ самое расположеніе острова у праваго берега Днѣпра, такъ

¹⁾ На атласѣ 1786 года показано 1 верста 50 саж. длины и 250 саж. ширины; на геометрическомъ спеціальному планѣ показано 400 саж. длины и 96 саж. ширины.

²⁾ Самоилъ Величко. Лѣтопись. Кіевъ, 1855, III, 473.

³⁾ Записки одесск. общ. истор. и древн., III, 489.

⁴⁾ Преданіе сообщено О. О. Марацевичемъ, 1889 года, 9 декабря.

величина его, на обоихъ планахъ показанная одинаково—около 1 версты длины, 200 саж. ширины, и одно и то-же разстояніе— 2 версты отъ острова Хурсина; расположенъ противъ села Шапаренкова, отчего и названъ на планѣ 1786 года Шапаренковымъ. Мартыновъ, 1 верста длины и 150 сажень ширины, параллельно Сѣдловскому, посреди рѣки Днѣпра. Матвѣевъ, $3\frac{1}{2}$ версты длины и $1\frac{1}{2}$ версты ширины; расположенъ противъ озеръ Рудникова и Скрыпайки съ лѣвой стороны и хутора Корбовки съ правой. Великій на планѣ рѣки Днѣпра 1780 года, Большой-Москалевъ на атласѣ Днѣпра 1786 года, Великій островъ надъ Черною—Лукою въ росписи острововъ 1697 года, $4\frac{1}{2}$ версты длины, почти до 2 верстъ наибольшей ширины ¹⁾; расположенъ противъ слободы Щуровки съ правой стороны. Шелюговатый или Голый на планѣ Днѣпра 1780 года, Шеленговатый на атласѣ Днѣпра 1786 года, 1 верста длины и $\frac{1}{2}$ версты ширины; расположенъ противъ балки Мамраковой и села Ауль екатеринославскаго уѣзда съ правой стороны. Голый, на пятьдесятъ сажень ниже Шелюговатаго, очевидно, принятый составителемъ плана рѣки Днѣпра 1780 за одно съ Шелюговатымъ, поставленный отдѣльно на атласѣ Днѣпра 1786 г., 1 верста 225 саж. длины и 300 саж. ширины. Просередъ на атласѣ Днѣпра 1786 года параллельно Голому, 1 верста 100 саж. длины и 150 саж. ширины; ему соотвѣтствуетъ безымянный островъ на планѣ рѣки Днѣпра 1780 года, стоящій на одну версту выше села Романкова, противъ вѣтки Осигноватой съ правой стороны. Великій островъ, названный въ извѣстномъ сочиненіи французскаго инженера Боплана въ XVII вѣкѣ, имѣвшій, по его словамъ, полмили длины, полтора шаговъ ширины, весной потоплявшійся водой, но лѣтомъ служившій пристанищемъ для рыбаковъ, пріѣзжавшихъ на островъ ватагами изъ Кіева и другихъ мѣстъ ²⁾; видимо ему соотвѣтствуетъ островъ Романовъ, расположенный среди Днѣпра, какъ разъ противъ церкви Романкова екатеринославскаго уѣзда и имѣющій около двухъ верстъ длины и одну версту ширины. Слюсаревъ на атласѣ Днѣпра 1786 года, безъ названія на планѣ рѣки Днѣпра 1780 года, 2 версты длины и 200 саж. наибольшей ширины; расположенъ выше села Каменскаго, стоящаго

¹⁾ На атласѣ 1786 года 300 саж. длины и 1 верста 100 саж. ширины.

²⁾ Описаніе Украйны. Спб., 1832, 17.

у праваго берега рѣки. Бригадировка на атласѣ Днѣпра 1786 года, безъ названія на планѣ рѣки Днѣпра 1780 года, 300 саж. длины и 200 саж. ширины по атласу 1786, 3 версты длины и 200 сажень ширины по плану Днѣпра 1780 года; расположенъ противъ вѣтки Череднички и хутора Бригадировки съ лѣвой стороны и села Каменскаго съ правой. Марчинъ на атласѣ Днѣпра 1786 года, 3 версты длины и 300 сажень ширины; находится между селъ Каменскимъ и Тритузнымъ; соотвѣтствуетъ плавнѣ на планѣ рѣки Днѣпра 1780 года, между Днѣпромъ и вѣткой Желтухой, съ правой стороны. Химинъ на планѣ рѣки Днѣпра 1780 года, около $1\frac{1}{2}$ версты длины и около $\frac{1}{4}$ версты наибольшей ширины, противъ устья вѣтки Коноплянки съ правой стороны. Гречаный въ росписи 1697 года, означенный на планѣ рѣки Днѣпра 1780 года и на атласѣ Днѣпра 1786 года, 1 верста 300 саж. длины и 200 саж. наибольшей ширины ¹⁾, противъ вѣтки Коноплянки и села Тритузнаго съ правой стороны. Святильниковъ на атласѣ Днѣпра 1786 года, 400 саж. длины и 150 саж. ширины. Просередъ на планѣ рѣки Днѣпра 1780 и на атласѣ Днѣпра 1786 года, 1 верста 150 сажень длины и 100 сажень ширины, противъ озера Плоскаго и рѣчища Прогноя съ правой стороны. Погорѣлый на атласѣ части рѣки Днѣпра 1863 года, $1\frac{1}{2}$ версты длины и около 180 саж. ширины; расположенъ нижнимъ концомъ противъ села Тарамскаго съ правой стороны. Большой-Баранцовъ на атласѣ Днѣпра 1786 года, 1 верста 200 сажень длины, 150 сажень ширины; расположенъ на одну версту ниже села Сухачевки съ правой стороны; по положенію и по величинѣ ему соотвѣтствуетъ островъ Баранченковъ на планѣ рѣки Днѣпра 1780 года. Малый-Баранцовъ на атласѣ Днѣпра 1786 года, 400 саж. длины и 100 саж. ширины; по положенію и по величинѣ ему соотвѣтствуетъ безымянный островъ на планѣ рѣки Днѣпра 1780 года, расположенный между Большимъ-Баранцовымъ и Чайчинымъ. Чайчинъ на планѣ Днѣпра 1780 года, 125 сажень длины и 65 ширины ²⁾. Моровой на атласѣ Днѣпра 1786 года,

¹⁾ На атласѣ Днѣпра 1786 года, 1 верста длины и 200 сажень ширины

²⁾ Противъ села Каменки, стоящей у лѣваго берега Днѣпра, въ настоящее время есть еще три острова: Пидмижевный — 102 десят. и 2140 квадр. саж.; Спорный, состоящій изъ трехъ острововъ и заключающій въ себѣ 118 десят. и 30 квадр. саж., и Свинячій—117 десятинь и 530 квадр. сажень.

Поровой на планѣ 1780 года, Насыпной на трехверстной картѣ Россіи, 1 верста 200 саж. длины и 205 саж. ширины на атласѣ 1786 года; 2 версты длины и $\frac{1}{2}$ версты ширины на планѣ 1780 года; расположенъ противъ рѣчища Закитнаго и слободы Діевки съ правой стороны; въ настоящее время у крестьянъ онъ называется островъ Муравый; подъ нимъ считаютъ 59 десятинъ и 320 квадр. саж. Малба, названный на атласѣ Днѣпра 1786 года, 1 верста и 90 сажень длины и 100 сажень ширины; расположенъ у праваго берега Днѣпра выше Новаго-Кодака. Самоловля на атласѣ Днѣпра 1786 года, 300 саж. длины и 50 саж. ширины; ему соотвѣтствуетъ безымянный островъ на планѣ рѣки Днѣпра 1780 противъ балки Кленовой съ правой стороны и островъ Каменской на трехверстной картѣ Россіи противъ слободы Фабричной, предмѣстья города Екатеринослава ¹⁾. Чортовъ на планѣ рѣки Днѣпра 1780, атласѣ Днѣпра 1786, планѣ города Екатеринослава 1786 годовъ, 125 сажень длины и 65 сажень ширины; расположенъ на 50 сажень выше головы острова Монастырскаго и противъ слободы Половицы; теперь совсѣмъ смытъ водой.

Монастырскій островъ, означенный на всѣхъ атласахъ, планахъ и росписяхъ Днѣпра, извѣстный всѣмъ писателямъ прошлыхъ вѣковъ южной Россіи, называемый теперь Потемкинскимъ, Рябининскимъ, Бураковскимъ и Богомолловскимъ, имѣющій 1 версту 65 сажень длины и 125 сажень ширины, по современнымъ планомъ 70 десятинъ земли, покрытый высокимъ дубовымъ лѣсомъ и расположенный какъ разъ противъ сада Потемкина въ Екатеринославѣ. Островъ этотъ замѣчателенъ по многимъ обстоятельствамъ. Въ IX вѣкѣ по Р. Х. онъ служилъ пріютомъ для греческихъ монаховъ, выходцевъ изъ Царьграда, избравшихъ его мѣстомъ для своихъ молитвенныхъ подвиговъ; въ X вѣкѣ, въ 957 году, онъ видѣлъ на своихъ берегахъ великую кіевскую княгиню св. Ольгу: плывя въ Царьградъ, она принуждена была нѣкоторое время прожить на островѣ Монастырскомъ, ожидая здѣсь прекращенія поднявшейся бури на Днѣпрѣ и устраивая свою дружину для предотвращенія нападенія хищныхъ печенѣговъ; въ томъ же вѣкѣ, въ 988 году, на островѣ Монастырскомъ стоялъ и великій князь Владиміръ, когда плылъ со своею

¹⁾ См. рядъ XVI, листъ 13, 4^о, 40'.

многочисленною дружиною по Днѣпру въ Корсунь, объявивъ грекамъ войну; въ XII вѣкѣ, въ 1152 году, великій князь Мстиславъ Изяславичъ, предпринявшій походъ противъ половцевъ и разбившій ихъ въ союзѣ съ черными-клобуками на рѣкѣ Углѣ, т. е. теперешней Орели, и при рѣкѣ Самарѣ, посѣтилъ Монастырскій островъ и старался защитить его отъ нападеній смѣлыхъ кочевниковъ; въ XIII вѣкѣ, въ 1240 году, при нашествіи на Южную Русь татаръ, Монастырскій островъ былъ опустошенъ и испепеленъ монгольской ордой; около 1400 года христіане пытались возобновить на Монастырскомъ островѣ разрушенную святыню, но видимо неудачно, потому что бывшій на этомъ острову въ началѣ XVII столѣтія французскій инженеръ Бопланъ не видѣлъ здѣсь и признаковъ монастыря. «Монастырскій островъ, говоритъ онъ, крутой, высокій, окруженный скалами, возвышающимися на двадцать пять или тридцать футовъ; одна только сѣверная сторона его отложе. Поэтому островъ сей не потопляется полноводіемъ; названіе свое онъ получилъ отъ существовавшаго нѣкогда на немъ монастыря, коего, однако, и слѣдовъ не осталось. Если-бъ берега Днѣпра повелѣвали имъ, то онъ былъ бы весьма удобенъ для житья; въ длину имѣетъ около тысячи, въ ширину отъ восьмидесяти до ста шаговъ, и наполненъ ужами и другими змѣями ¹⁾. Однако, около 1655 года, при гетманѣ Богданѣ Михайловичѣ Хмельницкомъ, на Монастырскомъ островѣ уже вновь поселились монахи, а спустя пять лѣтъ, ниже острова Монастырскаго, противъ устья рѣки Самары, произошла битва между татарами и знаменитымъ кошевымъ атаманомъ запорожскихъ козаковъ, Иваномъ Дмитріевичемъ Сиркомъ; въ 1660 году татары приходили съ ханомъ на Украину, разорили здѣсь нѣсколько селъ, деревень и хуторовъ, захватили въ нихъ множество плѣнныхъ христіанъ, получили въ подарокъ отъ поляковъ взятаго ими въ плѣнъ предводителя русскихъ войскъ, Василя Борисовича Шереметева; часть этихъ татаръ переправлялась черезъ Днѣпръ въ виду Монастырскаго острова и устья рѣки Самары; въ это время кошевой Сирко напалъ на татаръ, разбилъ ихъ, освободилъ нѣкоторую часть плѣнниковъ на волю и взялъ большую добычу. Въ 1700 году къ Монастырскому острову отве-

¹⁾ Бопланъ. Описаніе Украины. Спб., 1832, 18.

дена была вся та мѣстность, гдѣ въ настоящее время стоитъ соборъ, потемкинскій дворецъ, архіерейскій домъ и богоугодное заведеніе въ городѣ Екатеринославѣ; спустя сорокъ семь лѣтъ, Монастырскій островъ вмѣстѣ съ означенною мѣстностью, отданъ былъ полковникомъ самарской паланки Кирилломъ Красовскимъ въ собственность Самарскому пустынно-николаевскому запорожскому монастырю. Однако долго и послѣ этого Монастырскій островъ привлекалъ къ себѣ вниманіе людей благочестивыхъ: въ 1750 и 1760 годахъ островъ посѣтилъ извѣстный въ свое время полтавскій протопопъ Евстафій Могиланскій; въ это же время, въ монастырскомъ подворьѣ, противъ острова, на возвышенной мѣстности, жилъ благочестивый іеромонахъ Самарскаго монастыря, Памва Гамалія, со своимъ келейникомъ, козакомъ Петромъ Чередниченкомъ; сюда къ знаменитому сподвижнику нерѣдко пріѣзжалъ графъ Иванъ Симоновичъ Гендриковъ, жившій въ то время въ собственномъ имѣніи, Гендриковкѣ, бахмутскаго уѣзда, екатеринославской губерніи ¹⁾. Послѣ паденія Сичи, въ 1775 году, при основаніи города Екатеринослава, князь Г. А. Потемкинъ предназначалъ, какъ видно изъ плана Екатеринослава 1786 года, принадлежащаго Ананію Петровичу Струкову, Монастырскій островъ для публичнаго сада ²⁾; но такъ какъ этому не суждено было исполниться, то Монастырскій островъ въ 1797 году поступилъ сперва въ управленіе лѣснаго вѣдомства, потомъ въ 1815 году перешелъ въ частныя руки ³⁾. Въ настоящее время съ правой стороны отъ материка Монастырскій островъ отдѣленъ такъ называемой Архіерейской канавой, загроможденной въ началѣ Архіерейской заборой.

Ниже Монастырскаго слѣдуетъ Гриневъ островъ въ росписи 1697 года. Далѣе Шевскій на атласѣ Днѣпра 1786 и на геоме-

¹⁾ Исторія Монастырскаго острова отчасти представлена у Θεодосія: «Матеріалы для историко-статистическаго описанія Екатеринославской епархіи», Екатеринославъ, 1880, I, II.

²⁾ Преданіе, что на Монастырскомъ островѣ Потемкинъ хотѣлъ устроить университетъ, не оправдывается: по плану 1786 года мѣсто для университета означено на правомъ берегу Днѣпра, приблизительно тамъ, гдѣ теперь архіерейскій домъ.

³⁾ Утверждать, что Монастырскій островъ послѣ паденія Сичи достался князю А. А. Прозоровскому, мы не можемъ, по неимѣнію на то историческихъ документовъ.

трическомъ специальномъ планѣ прошлаго столѣтія, по первому 400 сажень длины и 100 сажень ширины, по второму 2 версты 250 сажень длины и 240 сажень ширины; расположенъ у лѣваго берега Днѣпра между вѣткою Кривцомъ и проливомъ Шевскимъ, сѣвернымъ концомъ противъ южной части острова Монастырскаго, южнымъ концомъ противъ верхней части острова Становаго. Становой въ росписи 1697 года, на планѣ рѣки Днѣпра 1780 и на атласѣ Днѣпра 1786 года, теперь Прозоровскій или Воронцовскій, до 4 верстъ длины и 1 верста ширины, низменный, песчаный, покрытый лѣсомъ мягкой породы, со множествомъ озеръ; расположенъ противъ балки Широкой и предмѣстья города Екатеринослава, Мандрыковки съ правой стороны и села Игрени съ лѣвой. Послѣ паденія Сичи этотъ островъ достался во владѣніе князю А. А. Прозоровскому, какъ значится это въ росписи земель, розданныхъ военнымъ и гражданскимъ чинамъ ¹⁾; какъ потомъ островъ Становой перешелъ отъ князя Прозоровскаго къ премьеръ-маіору Алексѣю Максимовичу Синельникову, неизвѣстно; но изъ фамильныхъ бумагъ теперешняго владѣльца Любимовки, генералъ-маіора Алексѣя Николаевича Синельникова, видно, что на островѣ Становомъ были сѣнокосъ, рыбныя ловли, озера, камышъ и значительное количество лѣса. Въ 1815 году островъ Становой отданъ былъ за 400 рублей въ годъ владѣльцемъ его Синельниковымъ въ аренду вдовѣ княгинѣ Прозоровской съ условіемъ, «чтобъ лѣсъ на немъ растущій вполной мѣрѣ былъ збереженъ, не производя ему никакой рубки, ни подчистки, которыя за экономіей ея сіятельства останетя для отопленія фабрики и мастерскихъ; сверхъ того, вывозить съ того острова хворосту для домашняго обиходу всякой годъ по тридцати возовъ» ²⁾. Въ настоящее время островъ Становой принадлежитъ князю И. И. Воронцову-Дашкову.

Самарскій на атласѣ Днѣпра 1786 года, у Боплана Конскій островъ, на планѣ рѣки Днѣпра 1780 года безъ названія противъ середины Становаго, въ актахъ 1756 года Усть-Самарскій ³⁾, ниже Серебряной косы, противъ устья рѣки Самары, съ лѣвой стороны

¹⁾ Юбилейный екатеринославскій листокъ. 1887, 25.

²⁾ Опись фамильныхъ бумагъ, № 2.

³⁾ Д. И. Эварницкій. Сборникъ матеріаловъ. Спб. 1888, 147, 148.

отъ материка отдѣленъ протокомъ Старухой, съ правой—Днѣпромъ, «имѣеть въ длину три четверти, а въ ширину при вершинѣ одну четверть мили ¹⁾, покрытъ лѣсомъ, болотами и потопляется весеннимъ полноводіемъ. На немъ живутъ многіе рыбаки, которые ловятъ рыбу въ Самарѣ и по недостатку соли пересыпаютъ ее золою или сушатъ для сбереженія. Рѣка Самара впадаетъ прямо противъ вершины Конскаго острова» ²⁾, иначе между Серебряной косой и Самарскимъ островомъ. Преданіе говоритъ, что противъ Самарскаго острова на песчаномъ лѣвомъ берегу Днѣпра, нѣкогда происходило побоище козаковъ съ татарами: «тутъ трупа, череповъ видимо-невидимо валялось, а кровь запеклась на четверть аршина»; намекъ, очевидно, на схватку кошевого Сирка съ татарами въ 1660 году.

Московскій островъ на планѣ Днѣпра 1780 года и на спеціальному геометрическому планѣ прошлаго столѣтія, на первомъ—1^{1/2} версты длины и 125 сажень ширины, на второмъ—282 сажени длины и 34 ширины, среди Днѣпра, противъ села Лоцманской-Каменки. Крячковъ на планѣ рѣки Днѣпра 1780 года, 1 верста длины и 125 сажень ширины; расположенъ у праваго берега Днѣпра противъ балки Верхней-Сажавки, ниже Московскаго, но въ одну линію съ нимъ. Каменоватый на планѣ Днѣпра 1780 года, у Боплана Князевъ островъ, «который есть не что иное, какъ скала длиною отъ пятисотъ до шестисотъ, а шириною до ста шаговъ, безопасная отъ полноводья» ³⁾, теперь 1 верста 125 саж. длины и около 120 саж. ширины; на немъ русскіе построили въ 1737 году ретраншементы и редуты; стоитъ у лѣваго берега Днѣпра противъ южнаго конца села Лоцманской-Каменки и балки Верхней-Сажавки съ правой стороны, параллельно Крячкову острову. Козацкій островъ, извѣстный Боплану, триста пятьдесятъ шесть сажень длины и семьдесятъ ширины; безлѣсный, покрытый скалами, неподверженный наводненіямъ, наполненный змѣями ⁴⁾ и расположенный какъ разъ противъ балки Средней или Домашней-Сажавки. Кодацкій, на планѣ рѣки Днѣпра 1780 года, безъ ста

¹⁾ На атласѣ Днѣпра 1786 года 1 вер. длины 100 саж. ширины.

²⁾ Бопланъ. Описаніе Украины. Спб., 1832, 18.

³⁾ Бопланъ. Описаніе Украины. Спб., 1832, 19.

⁴⁾ Тамъ же, 19.

саженъ 2 версты длины и около 100 саж. наибольшей ширины; расположенъ противъ балки Нижней-Сажавки. Малый-Татарчукъ на планѣ Днѣпра 1786 года и на геометрическомъ спеціальному планѣ XVIII вѣка, сто саженъ длины, двадцать пять саженъ ширины. Большой-Татарчукъ на планѣ рѣки Днѣпра 1780, атласѣ Днѣпра 1786 года и на геометрическомъ спеціальному планѣ, триста шесть саженъ длины, девяносто семь саженъ ширины, противъ балки Яцевой съ лѣвой; покрытъ дубомъ, берестомъ и осокоремъ. Яцевъ на планѣ рѣки Днѣпра 1780 года, 2 версты длины, $\frac{1}{2}$ версты наибольшей ширины. Донской на планѣ рѣки Днѣпра 1780 года, Демской или Демека въ современныхъ актахъ ¹⁾, 2 версты длины и $\frac{1}{2}$ версты ширины; расположенъ параллельно Яцеву, къ правому берегу Днѣпра. Песковатый на атласѣ Днѣпра 1786 года, 250 саж. длины и 50 саж. ширины; стоитъ на 300 саженъ ниже Яцева, въ одну линію съ нимъ. Сурской на планѣ рѣки Днѣпра 1780 и на атласѣ Днѣпра 1786 года, по первому 3 версты длины и 125 саж. ширины, по второму 2 версты и 100 саженъ длины, 200 саж. ширины. Муравьевъ на атласѣ Днѣпра 1786 г. и Муравный на геометрическомъ спеціальному планѣ XVIII вѣка, $\frac{1}{2}$ версты длины и 50 саженъ ширины, расположенъ у лѣваго берега Днѣпра, противъ Сурскаго порога, покрытъ небольшимъ лѣсомъ. Пуцивка, двѣсти шестьдесятъ двѣ сажени длины и восемьдесятъ саженъ ширины, тотчасъ ниже порога Сурскаго, противъ села Волошкаго ²⁾. Два островка Кулики, въ рядѣ съ каналомъ Лоханскаго порога къ лѣвому берегу Днѣпра. Лоханскій, раздѣленный на три небольшихъ островка, на атласѣ Днѣпра 1786 года, каждый по 100 саженъ длины и 20 саж. ширины, два среди Днѣпра, одинъ къ лѣвому берегу Днѣпра, всѣ три противъ Лоханскаго порога.

Ниже Лоханскаго острова въ гранитной скалѣ праваго берега Днѣпра, на ливадѣ крестьянина села Волошкаго Я. А. Заскоки, есть природная пещера, носящая названіе Зміевой, длины болѣе двадцати пяти аршинъ; чтобы пробраться въ эту пещеру, нужно

¹⁾ Д. И. Эварницкій. Запорожье въ остаткахъ старины. Спб., 1888, I, 175.

²⁾ Геометрической спеціальный планъ XVIII вѣка въ губернской чертежной Екатеринослава.

сперва прополсти сажени двѣ животомъ по сырой землѣ, вытянувъ руки впередъ, потомъ уже подняться и идти ногами. Скалистый островъ, сто сажень длины и около 20 саж. ширины. Стрѣльчатый на атласѣ Днѣпра 1786 года, иначе Лоханская Стрѣлица, въ росписи 1697 года Княгининъ островъ; это громадной высоты скала, длины и ширины 50 сажень, у самаго берега Днѣпра съ правой стороны, тотчасъ ниже послѣдней хаты села Волошкаго. Шулаевъ на геометрическомъ специальномъ планѣ XVIII и Шулаковъ на атласѣ Днѣпра 1786 года, по первому 330 длины и 80 ширины, по второму 200 саж. длины и 50 саж. ширины, ниже устья рѣки Вороной и противъ балки Тягинки съ правой стороны; на немъ видна стѣна кладки дикаго камня съ глиной, видимо отъ какого-то укрѣпленія, ждущаго своего изслѣдователя. Песковатый на геометрическомъ специальномъ планѣ XVIII вѣка, на атласѣ Днѣпра 1780 года и на атласѣ Днѣпра 1786 года, по первому 250 сажень длины и 64 сажени ширины, по третьему $1\frac{1}{2}$ версты длины и $\frac{1}{2}$ версты ширины. Козловъ на планѣ рѣки Днѣпра 1780 года, атласѣ Днѣпра 1786 года и геометрическомъ специальномъ планѣ XVIII вѣка, по первому 2 версты 200 саж. длины и 125 саж. ширины, по второму 1 верста 350 саж. длины и 100 саж. ширины, по третьему 1 верста 74 сажени длины и 242 саж. ширины; расположенъ на пять верстъ ниже Звонецкаго порога, покрытъ прекраснымъ лѣсомъ. Ткачевъ на атласѣ Днѣпра 1786 года и на геометрическомъ специальномъ планѣ XVIII вѣка, на планѣ рѣки Днѣпра 1780 года ошибочно поставленъ ниже Козлова, параллельно Виткамъ ¹⁾, длины 344 сажени, ширины 137 сажень; расположенъ противъ балки Тягинки и Царской съ лѣвой стороны и страшнаго водоворота Смоляра среди Днѣпра, покрытъ прекраснымъ лѣсомъ.

¹⁾ Что на планѣ Днѣпра 1780 года въ данномъ случаѣ допущена ошибка, это видно изъ того, что на всѣхъ другихъ планахъ и атласахъ — адмирала Пушина 1786 года, на специальномъ геометрическомъ планѣ XVIII вѣка, на планѣ части рѣки Днѣпра отъ Кременчуга до Лимана 1865 года, на планѣ г.-м. Поликарпова 1-го 1886 года, на трехверстной картѣ Россіи, и наконецъ на современномъ планѣ владѣльца В. Ѳ. Маламы—островъ Ткачевъ стоитъ параллельно Козлову, у лѣваго берега Днѣпра, противъ Тягинской балки, а не ниже Козлова и параллельно Виткамъ, какъ онъ означенъ на планѣ Арапова 1780 года.

Кверко на геометрическомъ специальномъ планѣ тотчасъ за островомъ Ткачевымъ противъ оврага Сухаго и порога Осипова. Муравскій на планѣ рѣки Днѣпра 1780 года, 2 версты длины, $\frac{1}{2}$ версты ширины, поставленъ параллельно Песковатому, у лѣваго берега Днѣпра. Витки на планѣ 1780 года или Квитки на геометрическомъ специальномъ планѣ XVIII вѣка, на первомъ одинъ островъ, 1 верста 475 сажень длины и 125 сажень ширины, на второмъ два острова, первый 178 сажень длины, 62 сажени ширины, второй 38 сажень длины и 74 сажени ширины; находятся на 166 сажень ниже острова Козлова и по своему положенію соотвѣтствуютъ настоящимъ островамъ Солонцу и Дмитрову, означеннымъ на атласѣ части рѣки Днѣпра отъ Кременчуга до Лимана ¹⁾. Библовъ на атласѣ Днѣпра 1786 года, 300 сажень длины и 50 сажень ширины; лежитъ на 1 версту и 300 сажень ниже острова Ткачева, противъ «дома бригадира Синельникова» къ лѣвому берегу Днѣпра; по положенію ему соотвѣтствуетъ островъ Жидовскій на атласѣ части рѣки Днѣпра отъ Кременчуга до Лимана; по объясненію мѣстныхъ сторожиловъ, островъ Жидовскій нѣкогда былъ покрытъ большимъ дубовымъ лѣсомъ, но потомъ, при постройкѣ канала въ Ненасытецкомъ порогѣ, лѣсъ былъ вырубленъ, а островъ, размываемый оттого теченіемъ рѣки, былъ совершенно снесенъ водой; названъ онъ Жидовскимъ потому, что тамъ «испоконъ вику ховали (т. е. хоронили) жыдивъ, ажъ поки вода не размыла острова, бо ихъ, проклятыхъ, и земля не прійма» ²⁾. Ракъ на планѣ рѣки Днѣпра 1780 года или Раковецъ въ настоящее время, 50 сажень длины и столько же ширины; расположенъ противъ середины острова Библова, среди Днѣпра, при входѣ въ Ненасытецкій порогъ. Майстровъ, безъ названія на атласѣ Днѣпра 1786 года и съ названіемъ на атласѣ части рѣки Днѣпра 1863 года и планахъ Днѣпра Поликарпова 1-го 1886 года, 140 сажень длины и 50 сажень ширины, у лѣваго берега Днѣпра. Жмура на атласѣ Днѣпра 1786 года, 100 сажень длины и 25 сажень ширины; стоитъ на 1 версту и 150 сажень ниже острова Библова къ лѣвому берегу Днѣпра, и по своему положенію соотвѣтствуетъ одному изъ острововъ Бѣ-

¹⁾ Атласъ части рѣки Днѣпра отъ Кременчуга до Лимана. Спб., 1863, № 12.

²⁾ Записано отъ Алексѣя Васильевича Васильева въ селѣ Николаевкѣ.

ляевыхъ на атласѣ части Днѣпра 1863 года. Петровскій на атласѣ Днѣпра 1786 года, 200 сажень длины и 50 сажень ширины; стоитъ параллельно Жмурѣ, среди Днѣпра, и по своему положенію соотвѣтствуетъ острову Голодаеву атласа части рѣки Днѣпра 1863 года. Песковатый-первый, означенный на атласѣ Днѣпра 1786 года, 100 сажень длины и 30 сажень ширины; расположенъ въ одну линію съ Жмурой, но на 100 сажень ниже его; теперь смытъ водой. Служба на атласѣ Днѣпра 1786 года, кругомъ 30 сажень. Песчаный на планѣ рѣки Днѣпра 1780 года, Песковатый второй на атласѣ Днѣпра 1786 года, на первомъ 2 версты длины и до 200 сажень ширины, на второмъ 1 верста длины и 100 сажень ширины; расположенъ ниже Вороновой заборы, противъ рѣки Плоской - Осокоровки съ лѣвой стороны.

Острова Бѣляевы, Голодаевъ и Песковатый-второй замѣчательны тѣмъ, что на нихъ попадается очень много янтаря, особенно послѣ полой воды; обыкновенная величина находимыхъ здѣсь кусковъ янтаря полтора вершка; попадаютъ, однако, куски и больше четырехъ вершковъ. Такъ, бывшему владѣльцу Ненасытецкаго порога, теперь умершему В. И. Синельникову, крестьяне доставили однажды кусокъ янтаря въ пять вершковъ величины, который отправленъ былъ имъ въ подарокъ извѣстному русскому поэту Г. Р. Державину, состоявшему съ Синельниковымъ въ родствѣ. Державинъ, получивъ подарокъ, писалъ Синельникову, что сдѣлалъ изъ присланнаго янтаря блюдо и чайную чашку. Янтарь, находимый у береговъ названныхъ острововъ, имѣетъ разные оттѣнки: желтый, свѣтложелтый, темнокоричневый, совершенно чистаго вида и съ примѣсями въ видѣ окаменѣлыхъ древесинокъ, различнаго рода насѣкомыхъ и т. п.

Ниже Песковатаго острова слѣдуетъ «Дубовичъ надъ Волнѣгомъ» въ росписи 1697 года, Дубовый на планѣ рѣки Днѣпра 1780 года, Дубовъ на атласѣ Днѣпра 1786 года, 3 версты и 364 сажени длины и 367 сажень наибольшей ширины ¹⁾, иначе сто двадцать десятинъ земли, покрытъ густымъ высокимъ лѣсомъ,

¹⁾ По геометрическому спеціальному плану, по плану же 1780 года 4 версты длины, 250 саж. ширины, по атласу 1786 года 3 версты 400 саж. длины и 300 сажень ширины.

исключительно дубовомъ; при раздѣлѣ земель послѣ паденія Запорожья часть острова Дубоваго вмѣстѣ съ землей, гдѣ теперь деревня Войсковая, ниже Ненасытецкаго порога, отдана была полковницѣ Авдотѣ Васильевнѣ Синельниковой, женѣ перваго екатеринославскаго губернатора, И. М. Синельникова ¹⁾, другая досталась во владѣніе Милорадовичу; съ тѣхъ поръ и по настоящее время островымъ Дубовымъ владѣютъ Синельниковы и Милорадовичи. Противъ сѣверной оконечности Дубоваго острова въ гранитной массѣ праваго берега Днѣпра есть пять естественныхъ пещеръ, изъ коихъ четыре носятъ названіе Голубиныхъ, а пятая—Пугачевой; изъ нихъ первая имѣетъ длины двѣ сажени, высоты одну сажень, отъ уровня воды около трехъ сажень, а послѣдняя длины одинъ аршинъ, ширины два аршина.

Ниже Дубоваго острова слѣдуютъ Забачъ, два островка Киселевы, на триста сажень ниже камня Переймы. Диденко, шестьдесятъ сажень въ окружности. Росчистка и Полтавка, послѣдній сто четырнадцать сажень длины и тридцать ширины, у входа въ Волниговскій порогъ къ лѣвому берегу Днѣпра. Песковатый противъ камней Саврана, Лошаты и Млиновъ. Червоный, сорокъ двѣ сажени длины и девятнадцать ширины, противъ камня Червонаго и деревни Федоровки, у праваго берега Днѣпра. Осоковатый на планѣ рѣки Днѣпра 1780, полверсты длины и около ста сажень ширины.

Таволжанскій островъ, иначе Таволжанка, по мѣстному произношенію Тивилжанъ, извѣстный съ этимъ же названіемъ еще Эриху Ласотѣ, а вслѣдъ за нимъ и инженеру Боплану. «Островъ Таволжанскій длиною около двухъ тысячъ, шириною около полутора ста шаговъ ²⁾; онъ весь составленъ изъ скалы, не имѣетъ столько утесовъ, какъ первый (что выше Таволжанскаго). Мѣсто это крѣпко отъ природы и хорошо для житья. Здѣсь растеть много таволы; это—красное дерево, твердое какъ букъ и имѣющее силу гнать изъ лошадей урину. Изъ него выдѣлываютъ краску для

¹⁾ Изъ фамильныхъ бумагъ XVIII вѣка М. А. Синельниковой.

²⁾ На геометрическомъ планѣ 3 версты и 20 сажень длины, 1 верста и 30 сажень ширины.

волось»¹⁾. Академикъ Аронъ Лербергъ даетъ острову Таволжанскому слишкомъ три версты въ длину и отъ ста до двухъ-сотъ сажень ширины. «Бопланово показаніе мѣры острова такъ много разнится отъ нашего, что разности сей нельзя объяснить однимъ только примѣрнымъ опредѣленіемъ. Поелику въ сихъ мѣстахъ былъ онъ весною, то очень вѣроятно, что часть острова была понята водою»²⁾. Видимо названіе свое островъ Таволжанка получилъ отъ растенія «таволги», въ большомъ обилии произрастающаго на немъ даже и въ настоящее время. Таволгою—*spirea crenata*—называется «зазубренный лобазникъ», растущій во множествѣ около Днѣпра; вѣтви и листья таволги имѣютъ вяжущую силу и причисляются къ мочегоннымъ растеніямъ; обыкновенно таволга бываетъ бѣлаго цвѣта, но на островѣ Таволжанкѣ она краснаго цвѣта, что легко объясняется самою почвою острова³⁾. Мѣстные жители таволгою называютъ особый родъ красной, очень гибкой лозы, производящей жгучую боль на тѣлѣ. Въ козацкихъ думахъ таволгою всегда стегаютъ «башни турецкіе, недовирки христіанскіе» несчастныхъ плѣнниковъ, захваченныхъ мусульманами на Украинѣ и прикованныхъ къ турецкимъ галерамъ тяжелыми желѣзными цѣпями:

«Баша турецкій, басурманській,

Недовирокъ христіанській

По каторзи винъ хѳде-похожае

На слуги свои, на турки-янычары зѳ-зла гукѳе:

Кажу я вамъ, турки-янычары, добре вы дбайте,

Изъ ряду до ряду захожайте,

По три пучки терныны та *червѳнои таволги* набирайте,

Бидного невольника по-трѳчи въ одномъ мисци затынайте»...

Въ настоящее время Таволжанскій островъ по краямъ окаймленъ лѣсомъ, а въ срединѣ представляетъ изъ себя прекрасную равнину, по которой кое-гдѣ разбросаны огромныя гранитныя скалы, изъ коихъ самая высокая носитъ названіе Голубиной скели; съ этой Голубиной скели открывается прекрасный и далекій видъ

¹⁾ Бопланъ. Описаніе Украйны. Спб., 1832, 23.

²⁾ А. Х. Лербергъ. Исслѳдованія. Спб., 1819, 274, 275.

³⁾ Тамъ же, 275.

на деревню Августиновку-Смольцу, стоящую у праваго берега Днѣпра, и на самый Днѣпръ, вдоль по направленію отъ юга къ сѣверу противъ теченія воды.

Противъ сѣвернаго конца острова Таволжанки стоитъ островъ Орловъ, триста пятьдесятъ семь сажень длины и сорокъ двѣ ширины, песчаный, покрытый небольшимъ лѣсомъ.

Противъ южнаго конца Таволжанки стоитъ другой островъ Перунъ, у Лерберга Перновъ, у мѣстныхъ жителей Пѣрунъ или Пѣрешъ, на новыхъ атласахъ Днѣпра ошибочно называемый Змѣиной скалой; на планѣ Днѣпра Поликарпова 1-го Змѣиный островъ ¹⁾; онъ расположенъ у самага берега Днѣпра съ лѣвой стороны, какъ разъ противъ балки Таволжанки, идущей къ лѣвому берегу Днѣпра и раздѣляющей самый островъ на двѣ, немного неравныя, половины. Это раздѣленіе острова даетъ полное основаніе думать, что нѣкогда онъ составлялъ одно цѣлое съ лѣвымъ берегомъ рѣки и что на немъ оканчивалось устье балки Таволжанки. Островъ Перунъ протянулся вдоль лѣваго берега Днѣпра, отъ сѣвера къ югу, причемъ въ сѣверной половинѣ онъ гораздо выше, чѣмъ въ южной; длина его сто пятьдесятъ сажень, ширина въ сѣверной окраинѣ семьдесятъ пять, въ южной тридцать сажень; высота, при среднемъ уровнѣ воды въ Днѣпрѣ, на сѣверной оконечности пятьдесятъ сажень, на южной тридцать. Въ общемъ островъ Перунъ похожъ на огромное чудовище, протянувшееся вдоль Днѣпра головой на сѣверъ, хвостомъ на югъ и посрединѣ имѣющее какъ бы перехватъ. По высотѣ это единственный островъ на всемъ Днѣпрѣ. Кромѣ своего названія и исключительной высоты островъ Перунъ замѣчателенъ еще своей пещерой; она находится въ откосѣ западнаго берега острова и носитъ названіе Змѣевой; походить, впрочемъ, скорѣе на нору, сдѣланную самой природой, чѣмъ на то, что обыкновенно называется пещерой, имѣетъ длины восемь аршинъ, ширины при самомъ входѣ полтора аршина и высоты отъ двухъ аршинъ до четверти аршина. Кромѣ пещеры, на островѣ Перунѣ, въ лощинѣ, раздѣляющей его на двѣ половины, достоинъ вниманія еще погребъ, стѣны котораго выложены дикимъ камнемъ, длины пять сажень, ширины три сажени. Кто сдѣлалъ этотъ

¹⁾ Планы рѣки Днѣпра. Спб., 1886, листъ III.

погребъ и для какой цѣли, указаній на то нѣтъ. Быть можетъ, назначеніе погребѣ могло бы опредѣлиться послѣ раскопки его, но едва-ли здѣсь возможна раскопка, въ виду того, что погребъ уже разрытъ какими-то кладоискателями. На вопросъ, отчего островъ Перунъ получилъ свое названіе, мѣстные старики отвѣчаютъ преданіемъ, весьма сходнымъ съ тѣмъ, которое занесено на первыя страницы нашей русской лѣтописи о низверженіи св. Владиміромъ истукана бога Перуна, брошеннаго, по повелѣнію князя, въ Днѣпръ послѣ принятія кіевлянами крещенія. «Какъ поплылъ тотъ Перунъ по Днѣпру, такъ дошелъ до самаго острова Тивальжана, тутъ онъ остановился и перекинулся въ небольшой островъ. Оттого тамъ, гдѣ онъ легъ головою, тамъ самая большая на островѣ высота, а тамъ, гдѣ онъ протянулся ногами, тамъ наименьшая на немъ высота». Пещера же въ островѣ Перунѣ носитъ названіе Зміевой потому, что «въ ней змій жилъ, страшный змій, такой змій, что людей пожиралъ: ухватить бывало какую-нибудь людину, притащить въ пещеру, да тамъ и сожретъ; отъ этого змія пещера и стала называться Зміевой».

На одну версту ниже острова Таволжанскаго слѣдуетъ островъ Бѣлый на атласѣ Днѣпра 1786 года, 150 сажень длины и 50 сажень ширины; въ настоящее время такого острова ни на атласѣ части Днѣпра 1863 года, ни на трехверстной картѣ Россіи нѣтъ; на картѣ Днѣпра 1863 года на одну версту ниже Таволжанскаго острова, среди Днѣпра, стоитъ группа 12 камней съ названіемъ Орлиныхъ, противъ Иванъ-Городка, стоящаго съ правой стороны; на геометрическомъ специальномъ планѣ прошлаго столѣтія среди Днѣпра, какъ разъ противъ Иванъ-Городка, поставленъ островъ Орлиная-Стрѣлица; такимъ образомъ выходитъ, что Бѣлый и Орлиная-Стрѣлица—одинъ и тотъ же островъ. Капра на атласѣ Днѣпра 1786 года на четыреста сажень ниже острова Бѣлаго у праваго берега Днѣпра, 100 сажень длины и 50 сажень ширины; по положенію ему соотвѣтствуетъ безыменный островъ на планѣ рѣки Днѣпра 1780 года у праваго берега Днѣпра, выше Песковатаго острова. Песковатый островъ на планѣ рѣки Днѣпра 1780 года, у лѣваго берега Днѣпра, 125 сажень длины и 30 сажень ширины; по положенію и по величинѣ ему соотвѣтствуетъ островъ Быстрикъ на атласѣ Днѣпра 1786 года, стоящій на четыреста пятьдесятъ

саженъ ниже Капры и имѣющій 100 саженъ длины и 30 саженъ ширины. Аврамовъ на атласѣ части рѣки Днѣпра 1863 года и на трехверстной картѣ Россіи; ему соотвѣтствуетъ безыменный островъ, у праваго берега Днѣпра, противъ Песковатаго и Сторожеваго, въ одну линію съ Капрой, 475 саженъ длины и 125 саженъ ширины. Сторожевой на планѣ рѣки Днѣпра 1780 года, тотчасъ ниже Песковатаго, среди Днѣпра, длины и ширины 65 саженъ. Клобуковскій на планѣ рѣки Днѣпра 1780 года, 2 версты длины и 130 саженъ ширины, противъ теперешней деревни Игнатьевки, стоящей съ правой стороны. Кучугурный на планѣ рѣки Днѣпра 1780 года, параллельно оконечности Клобуковского острова, къ лѣвому берегу Днѣпра, 250 саженъ длины и 128 саженъ ширины; по положенію и по величинѣ ему соотвѣтствуетъ островъ Орлиный на атласѣ рѣки Днѣпра 1863 года и на трехверстной картѣ Россіи; противъ деревни Игнатьевки были еще два острова: Виноградный ¹⁾ и Шалинскій, несуществующіе, однако, ни на планахъ 1780 и 1786 года, ни на планѣ 1863 года, ни на трехверстной картѣ Россіи, но означенные въ экономическихъ примѣчаніяхъ къ екатеринославскому уѣзду на страницѣ 35 ²⁾: «деревня Игнатьевка съ островами Винограднымъ и Шалинскимъ генералъ-маіора Игната Ивановича Гижицкаго» ³⁾. Макинской или Махинской на геометрическомъ спеціальному планѣ XVIII вѣка, 174 сажени длины и 61 саж. ширины; расположенъ у самаго берега Днѣпра съ правой стороны противъ устья балки Клобуковской и деревни Бырдиной; повидимому, ему соотвѣтствуетъ или вышеназванный Клобуковскій островъ, или Лозоватый островъ, означенный на трехверстной картѣ и на атласѣ рѣки Днѣпра 1863 года противъ деревни Игнатьевки и балки Бырдиной, у праваго берега Днѣпра, немного выше церкви деревни Бырдиной. Кухаревъ, двѣ версты восемьдесятъ саженъ длины, одна верста и двѣсти семь саженъ ширины, покрытъ прекраснымъ дубовымъ лѣсомъ, заключаетъ въ себѣ двѣсти пятнадцать десятинъ и двѣсти сорокъ восемь саженъ земли, расположенъ противъ Лишняго порога и балки Лишней съ лѣвой

¹⁾ 348 саженъ длины и 118 саженъ ширины.

²⁾ Въ екатеринославской губернской чертежной.

³⁾ Экономическія примѣчанія къ екатеринославскому уѣзду.

стороны. Есть нѣкоторое вѣроятіе видѣть въ козацкомъ островѣ Кухаревѣ островъ Коханый Бѣльскаго и Лукомскаго. «Между иными островами есть тамъ одинъ островъ, который называется Коханымъ, *между порогахъ* на 40 миль ниже Кіева, занимающій нѣсколько миль въ длину. Съ этого острова можно охранять два брода Кременецкій и Кусманскій, которыми посполитые переправляются къ намъ. Есть и другой островъ *близъ того*, называемый Хорчика (т. е. Хортица)»¹⁾. «Коханъ длиною на нѣсколько миль, лежитъ между порогами, от Кіева в сороку миляхъ. На томъ островѣ козаки когда бивало обрѣтаются, то татары, об ихъ тамъ прибываніи послышавъ, не такъ дерзновенно на тую сторону Днѣпра в Русь и в Польшу для добычи чрезъ броды Кременчущкій и Кючманскій переправляются, коими бродами свободно бивало переходятъ, когда какого времени на ономъ островѣ козаковъ не биваетъ. А какъ на ономъ островѣ козаки учнутъ опять пребывать, то татарамъ опять препятствуютъ и забороняютъ»²⁾. «Между порогами, близъ Хортицы» большимъ обитаемымъ островомъ можетъ быть только тотъ изъ острововъ, который никогда не заливается водой; такихъ острововъ между порогами два—Таволжанскій и Кухаревъ. Быть можетъ, названіе послѣдняго отъ нѣмецкаго слова «Koch», по-великорусски «поваръ», по-малорусски «кухарь», и подало поводъ Бѣльскому назвать вмѣсто Кухарева Коханымъ, т. е. островомъ любви («kochać»—«любить»). Какъ кажется, острову Кухареву соотвѣтствуетъ островъ Великій Личный въ росписи 1697 года; близъ него названа балка Личная, теперешняя Лишняя, а противъ Лишней балки изъ великихъ острововъ только и можетъ быть островъ Кухаревъ.

Ниже Кухарева слѣдуютъ острова Лишній, на планѣ рѣки Днѣпра 1780 года, 125 сажень длины и 65 сажень ширины; расположенъ у праваго берега Днѣпра между скаль Лишняго порога. Кленовый на томъ-же планѣ рѣки Днѣпра, 65 сажень длины и въ половину этого ширины; расположенъ противъ головы острова Гавина. Гавинъ на геометрическомъ спеціальному планѣ XVIII вѣка,

¹⁾ Zbiór pisarsow polskich. Czesc szosta, tom XVIII. Kronika polska, M. Bielskiego, W Warszawie, 1832, 192. Кучманъ тамъ, гдѣ стоялъ городъ Рашковъ: Лѣтопись Самовидца, Кіевъ, 1878, 162.

²⁾ Лѣтопись Самовидца. Кіевъ, 1878, 330.

получившій свое названіе отъ малороссійскаго слова «гава», что значить «ворона», на атласѣ Днѣпра 1786 года и у Лерберга названный Говеннымъ, 1 верста 410 сажень длины и 118 сажень ширины, непосредственно ниже острова Кухарева, параллельно Лантуховскому. Лантуховскій островъ свое названіе, по преданію, получившій отъ кошеваго атамана Лантуха; на геометрическомъ спеціальному планѣ Днѣпра XVIII вѣка названъ Дубовымъ. «Сельцо Виноградовка съ островомъ Лантуховымъ, Дубовый тожь, надворнаго совѣтника Михаила Васильева сына Каховскаго»¹⁾; въ экономическомъ примѣчаніи къ екатеринославскому уѣзду начала текущаго столѣтія названъ Винограднымъ. «Деревня Игнатьевка съ островами Винограднымъ и Шалинскимъ генераль-маіора Игната Ивановича Гижицкаго»²⁾; на трехверстной картѣ названъ Винограднымъ отъ Виноградовки, стоящей на правомъ берегу противъ острова. Ржаной на планѣ рѣки Днѣпра 1780 года, 1 верста 100 сажень длины и 125 сажень ширины; расположенъ на 250 сажень ниже Лантуховскаго, въ одну линію съ нимъ; по положенію ему вполне соотвѣтствуетъ Смирный-первый островъ на атласѣ Днѣпра 1786 года, 100 сажень длины и 25 сажень ширины. Смирный-второй на атласѣ Днѣпра 1786 года, на сто сажень ниже Смирнаго-перваго, 100 сажень длины и 25 сажень ширины; ему соотвѣтствуетъ островъ Похилый на атласѣ части Днѣпра 1863 года. Прусовы острова, числомъ три, означенные на геометрическомъ спеціальному планѣ XVIII вѣка, всѣ три кругомъ имѣющіе одну версту³⁾, расположены у самага берега Днѣпра съ правой стороны, при входѣ въ Вильный порогъ, противъ помѣстья Письмача. Крячиновъ и Скворцевъ на атласѣ части рѣки Днѣпра 1863 года по 25 сажень длины и въ половину этого ширины, принимаемые у нѣкоторыхъ за рѣчные камни.

Далѣе идетъ группа шести острововъ, означенныхъ на геометрическомъ планѣ XVIII вѣка, на планѣ рѣки Днѣпра 1780 года и на атласѣ Днѣпра 1786 года; изъ нихъ первый 102 сажени длины и 84 ширины, второй 80 сажень длины и 22 ширины,

¹⁾ Экономическія примѣчанія къ екатеринославскому уѣзду, стр. 36.

²⁾ Экономическія примѣчанія къ екатар. уѣзду, 35, въ екат. губерн. чертежной.

³⁾ Въ губернской чертежной города Екатеринослава.

третій 67 сажень длины и 33 сажени ширины, четвертый 80 сажень длины и 33 ширины, пятый 86 сажень длины и 39 ширины, наконецъ шестой 386 сажень длины и 110 ширины; на планѣ Днѣпра 1780 года первые три изъ группы шести названы Малышевскими островами, а послѣдній Курисовымъ; на планѣ 1786 года верхній названъ Малымъ-Дубовымъ, длины 70 сажень, ширины 50, нижній—Большимъ-Дубовымъ, длины 1 верста, ширины 120 сажень; оба въ одну линію одинъ за другимъ, оба болѣе къ правому, чѣмъ къ лѣвому берегу. Есть полное основаніе думать, что въ верхнемъ изъ Малышевскихъ острововъ скрывается островъ, извѣстный у Боплана подъ названіемъ Кашеварницы. «На пушечный выстрѣлъ ниже сего порога — Вильнаго — лежитъ скалистый островъ, названный козаками Кашеварницей, какъ будто для выраженія радости о благополучномъ проходѣ чрезъ пороги: тамъ козаки веселятся и угощаютъ другъ друга обыкновеннымъ своимъ кушаньемъ, кашею» ¹⁾. Это не можетъ быть островъ Кухаревъ, какъ думаетъ г-нъ Бухтѣевъ ²⁾, очевидно соблазняясь названіемъ послѣдняго острова, близкимъ съ названіемъ Кашеварницы, по той простой причинѣ, что Кухаревъ островъ лежитъ на пять съ половиной верстъ выше Вильнаго порога, тогда какъ Кашеварница помѣщалась Бопланомъ ниже Вильнаго порога на пушечный выстрѣлъ; на пушечный выстрѣлъ, т. е. приблизительно на разстояніе одной версты, ниже Вильнаго порога можетъ быть самый верхній изъ Малышевскихъ острововъ, а никакъ не Кухаревъ. Есть также полное вѣроятіе думать, что въ томъ-же первомъ изъ Малышевскихъ острововъ, иначе Кашеварницѣ, скрывается Малый-Дубовый островъ Лерберга или «Дубовый надъ Вольнимъ» порогомъ росписи 1697 года, а въ послѣднемъ изъ трехъ нижнихъ Курисовомъ — Большой-Дубовый. «Отъ Вильнаго порога Днѣпръ стремится прямо на югъ и имѣетъ ширины то слишкомъ версту, то менѣе. Суда ходятъ подлѣ самаго праваго берега и прежде всего встрѣчаютъ гряду острововъ, числомъ *шесть*, изъ коихъ самый сѣверный называется Малый-Дубовъ, а самый южный и самый большій, лежащій въ верстѣ отъ порога, Большой-Ду-

¹⁾ Бопланъ. Описаніе Украины. Спб., 1832, 23.

²⁾ Записки одес. общ. исторіи и древностей. Одесса, 1882, III, 491.

бовъ»¹⁾). Такимъ образомъ, ниже послѣдняго Вильнаго порога до прохода Кичкаса, въ Днѣпрѣ стоитъ шесть болѣе или менѣе значительныхъ острововъ: три Малышевскихъ и три безыменныхъ; самому сѣверному изъ Малышевскихъ, названному Бопланомъ Кашеварницей, будетъ соотвѣтствовать Малый-Дубовъ Лерберга, самому большому и самому южному, лежащему за Малышевскими островами, на *одну* версту ниже Вильнаго порога, будетъ соотвѣтствовать Большой-Дубовъ Лерберга. Въ этомъ легко убѣдиться особенно, если взглянуть на атласъ Днѣпра 1786 года адмирала Пуцина и на геометрической спеціальній планъ прошлаго вѣка: тамъ, гдѣ на планѣ Днѣпра 1780 года стоитъ Малышевскій-верхній и на одну версту ниже его Курисовъ островъ, на геометрическомъ спеціальномъ и на планѣ Пуцина поставлены Малый-Дубовый и Большой-Дубовый. На атласѣ части рѣки Днѣпра 1863 года вся группа *шести* острововъ названа Пурисовыми²⁾, а на трехверстной картѣ Россіи оставлена безъ названія³⁾. Оба острова, Малый-Дубовый и Большой-Дубовый по окраинамъ скалисты, въ срединѣ песчаны, покрыты лѣсомъ, преимущественно шелогомъ, осокоремъ и изрѣдка дубомъ, но множество дубовыхъ пней свидѣтельствуешь, что здѣсь преобладалъ дубъ; между собой они разделены пространствомъ не болѣе, какъ въ сто саженъ разстоянія; къ лѣвому берегу Малаго-Дубоваго острова примыкають два маленькихъ островка Малышевскихъ, а къ послѣднему Малышевскому островку Явленный. Вся поверхность Малаго-Дубоваго острова усѣяна множествомъ человѣческихъ костей: въ одномъ мѣстѣ валяются руки, въ другомъ торчатъ ноги, въ третьемъ лежать черепа, въ пятомъ стоятъ торчмя вмѣстѣ съ зубами челюсти. Особенно много бываетъ костей послѣ полой воды и сильныхъ разливовъ. Что тутъ было, историческихъ данныхъ на то нѣтъ. Вымерли-ли здѣсь отъ голода осажденные непріателемъ запорожцы, какъ рассказываютъ одни; было-ли здѣсь кладбище запорожскихъ козаковъ, какъ говорятъ другіе; происходила-ли здѣсь жестокая сѣча русскихъ съ турками, какъ повѣствуютъ третьи—это рѣшительно неизвѣстно. Было бы, конечно, слишкомъ смѣло утверждать, что на этомъ островѣ происходила битва между

¹⁾ А. Х. Лербергъ. Изслѣдованія. Спб., 1819, 277.

²⁾ Атласъ Днѣпра. С.-Петербургъ, 1863 года.

³⁾ См. рядъ XVIII, листъ 13.

печенѣжскимъ княземъ Куря и русскимъ княземъ Святославомъ, который, сражаясь въ виду пороговъ со своимъ противникомъ, сложилъ здѣсь свою «чубатую» голову и послужилъ какъ бы прототипомъ также «чубатыхъ» запорожцевъ, уродившихся за порогами Днѣпра.

На $\frac{1}{2}$ версты ниже Курисова на планѣ рѣки Днѣпра 1780 г. поставленъ островъ Вербовъ, на 450 сажень ниже Большаго-Дубоваго на атласѣ рѣки Днѣпра 1786 года Вербовый, по первому 1 верста 120 сажень длины и 125 сажень ширины, по второму 400 сажень длины и 100 сажень ширины; на геометрическомъ планѣ XVIII вѣка названный Пухаловымъ, поставленный здѣсь на 162 сажени отъ Большаго-Дубоваго, теперь выше Кронцвейда; и на атласѣ части Днѣпра 1863 года островомъ Маркусовымъ, на трехверстной картѣ Россіи Дубовымъ, 1 верста 83 сажени длины и 183 сажени ширины. Каменоватый на планѣ рѣки Днѣпра 1780 года, называемый въ настоящее время Голымъ, 1 верста и 120 сажень ширины, стоитъ у лѣваго берега Днѣпра, съ длинною песчаною отмелью у южнаго конца его. Крячокъ, названный отъ птицы крячки, ниже колоніи Павлокичкасъ, стоящей на лѣвомъ берегу.

Ниже острова Крячка, противъ камня Дзвинеци, въ лѣвомъ берегу Днѣпра, есть большая пещера, носящая названіе Школы, съ огромнымъ навѣсомъ надъ входомъ въ нее; внутри эта пещера состоитъ изъ двухъ корридоровъ, изъ коихъ одинъ идетъ съ сѣвера на югъ параллельно Днѣпру, а другой съ востока на западъ, встрѣчно Днѣпру; на протяженіи девяти аршинъ пещера идетъ сперва съ сѣвера на югъ, имѣя высоты четыре аршина, потомъ подъ прямымъ угломъ поворачиваетъ съ востока на западъ и идетъ на протяженіи пяти аршинъ, оканчиваясь отверстіемъ въ берегу Днѣпра и имѣя глубины до двадцати сажень.

На триста сажень ниже переправы Кичкаса, противъ урочища Сагайдачнаго, слѣдуетъ островъ Черный ¹⁾, какъ кажется, теперешній Федоришинъ островъ, названный по отчеству его владѣлицы, Анны Федоровны («Федорихи») Маркъ ²⁾, 193 сажени длины

¹⁾ Геометрической спеціальный планъ XVIII вѣка губернской чертежной Екатеринослава.

²⁾ У Я. П. Новицкаго названный Стрѣлицкій. Степь. Екатеринославъ, 9 марта, 1886 года, 151.

и 46 сажень ширины. Два безыменных острова противъ сѣверо-западнаго угла острова Хортицы, первый 108 сажень длины, 29 ширины, второй 280 сажень длины и 50 ширины. Дубовый на геометрическомъ специальномъ планѣ XVIII столѣтія, 130 сажень длины и 70 ширины.

Противъ Дубоваго острова стоитъ знаменитый островъ Хортица, у Константина Багрянороднаго (905—959) островъ св. Григорія, получившій свое названіе отъ просвѣтителя Арменіи Григорія, нѣкогда прїѣзжавшаго въ Россію по Днѣпру ¹⁾; въ русскихъ лѣтописяхъ Хортичъ, Кортицкій, Городецкій, Ортинскій, Интрскій островъ ²⁾, у Эриха Ласоты, у Боплана, въ книгѣ большого чертежа Хортица; у Василя Зуева и князя Мышецкаго Хортицъ ³⁾, въ атласѣ Днѣпра 1786 года адмирала Пушина Хитрицкій островъ ⁴⁾, у Ригельмана Хордецкій островъ ⁵⁾. Островъ Хортица получилъ свое названіе, по объясненію однихъ отъ древнеславянскаго бога Хорса ⁶⁾, по объясненію другихъ отъ слова «хортъ», борзая собака, которую наши предки, славяне-язычники, останавливаясь на островѣ ниже пороговъ во время плаванія по Днѣпру «изъ Варягъ въ Царьградъ», могли приносить въ жертву своимъ богамъ ⁷⁾. «Прошедъ Крарійскій перевозъ ⁸⁾, они, руссы, причаливаютъ къ острову, который называется именемъ св. Григорія. На этомъ островѣ они совершаютъ свои жертвоприношенія: тамъ стоитъ огромной величины дубъ. Они приносятъ въ жертву живыхъ птицъ; также втыкаютъ кругомъ стрѣлы, а другіе кладутъ куски хлѣба и мяса и что у кого есть, по своему обыкновенію. Тутъ - же бросаютъ жребій, убивать ли птицъ и ѣсть или оставлять въ живыхъ» ⁹⁾. Въ русскихъ лѣтописяхъ имя Хортицы впервые упоминается подъ 1103 го-

¹⁾ Ф. К. Брунъ. Черноморье. Одесса, 1879, II, 289.

²⁾ Лѣтопись по Ипатьевскому списку. Спб., 1871, 187, 205, 208, 266 и др.

³⁾ Путешественныя записки. Спб., 1786, 261; Исторія о козакахъ зап. Одесса, 1873, 68.

⁴⁾ Императорская публичная бібліотека, F, IV, 268.

⁵⁾ Лѣтописное повѣствованіе о Малой Россіи. Москва, 1847, I, 20.

⁶⁾ Фаминцынъ. Божества древнихъ славянъ, вып. I. Спб., 1884.

⁷⁾ Ф. К. Брунъ. Примѣчанія къ «Путевымъ запискамъ Эриха Ласоты». Одесса, 1873, 85.

⁸⁾ Теперь Кичкасъ, выше острова Хортицы.

⁹⁾ De administrando imper., cap. IX, 74—77; издан. Бон.

домъ, когда великій князь Святополкъ Изяславичъ, въ союзѣ съ другими князьями, шелъ походомъ противъ половцевъ: «И поидоша на конихъ и въ лодьяхъ, и придоша ниже порогъ и сташа впротолчехъ и въ Хортичимъ островѣ»¹⁾. Изъ русскихъ же лѣтописей узнаемъ, что на островѣ Хортицѣ съѣзжались все главные русскіе князья и ихъ пособники, когда въ 1224 году отправлялись на первую битву противъ татаръ, къ Калкѣ рѣкѣ. «Придоша къ рѣцѣ Днѣпру и вѣидоша в море; бѣ бо людей тысящи, и воидоша в Днѣпръ и возведоша пороги и сташа у рѣкы Хорътицѣ на броду у протолчи»²⁾. Въ 1556 году на островѣ Хортицѣ является знаменитый князь Дмитрій Ивановичъ Вишневецкій, въ народныхъ малорусскихъ думахъ козакъ Байда, первый устроитель Хортицкой Сичи. Ненавидя всею своею душой враговъ Христовой вѣры, татаръ и турокъ, Вишневецкій составилъ планъ уничтожить крымскую орду и завладѣть черноморскимъ побережьемъ. Онъ нашелъ себѣ союзниковъ, русскихъ козаковъ дьяка Ржевскаго и запорожскихъ козаковъ атаманановъ Млымскаго и Михайла Есковича, и вмѣстѣ съ собственными тремя-стами черкасско-каневскихъ козаковъ отправился противъ татаръ и турокъ подъ Исламъ-Кермень, Воламъ-Кермень и городъ Очаковъ. Повоевавъ удачно съ врагами въ ихъ собственной землѣ, Вишневецкій вслѣдъ затѣмъ отступилъ на островъ Хортицу, устроилъ здѣсь «городъ» и отсюда рассчитывалъ дѣлать набѣги на мусульманъ. Однако въ 1557 году, въ маѣ мѣсяцѣ, онъ доносилъ московскому царю Ивану Грозному, что къ нему на Хортицкій островъ приходилъ крымскій ханъ Девлетъ Герай съ сыномъ и со многими крымцами, бился съ княземъ двадцать четыре дня, но подъ конецъ былъ отбитъ, потерялъ много людей и съ великимъ срамомъ отступилъ отъ Хортицы, отдавши много добычи въ руки Вишневецкаго. Въ томъ же году, въ сентябрѣ мѣсяцѣ, Вишневецкій отправилъ съ острова Хортицы къ Ивану Грозному посланца Михайла Есковича, черезъ котораго извѣщалъ о своемъ отъѣздѣ отъ литовко-польскаго короля и о желаніи поступить въ подданство къ московскому царю, сообщая въ то-же время царю объ устройствѣ на Днѣпрѣ, «на Кортицкомъ

1) Лѣтопись по Ипатьевскому списку. Спб., 1871, 183.

2) Лѣтопись по Ипатьевскому списку. Спб., 1871, 445—496.

острову города», противъ Конскихъ-Водъ, у крымскихъ кочевещъ. Царь принялъ предложеніе Вишневецкаго и отправилъ къ нему на островъ Хортицу боярскихъ дѣтей Андрея Щепотьева, Нечая Ртищева, да того-жъ Михайла Есковича, вручивъ имъ охранную грамоту и пожаловавъ жалованье. Шестнадцатаго октября того-же, 1557 года, Вишневецкій возвратилъ отъ себя Андрея Щепотьева, Нечая Ртищева, князя Семена Жижемскаго и Михайла Есковича, чрезъ которыхъ сообщалъ, что онъ принесъ присягу на вѣрность московскому царю и просилъ царя позволить ему идти походомъ подъ Исламъ-Кермень, чтобы воевать крымскіе улусы. Ровно черезъ годъ Вишневецкій, однако, долженъ былъ выдержать вторичную осаду на островѣ Хортицѣ со стороны крымскаго хана: въ октябрѣ мѣсяцѣ 1558 года ханъ Девлетъ-Герай подступилъ къ «городу» на Хортицѣ со множествомъ людей турецкаго султана и волошскаго господаря. Вишневецкій и на этотъ разъ долго отбивался, но потомъ, не имѣя чѣмъ продовольствовать своихъ людей и лошадей, оставилъ Хортицу и ушелъ въ Черкасы и Каневъ, а оттуда явился въ Москву. Изъ Москвы въ октябрѣ того же 1558 года вмѣстѣ съ кабардинскимъ мурзой Канклыкомъ Конуковымъ, собственнымъ братомъ, съ атаманами, сотскими и стрѣльцами, Вишневецкій уѣхалъ судномъ въ Астрахань, изъ Астрахани къ черкесамъ въ Кабарду; здѣсь ему велѣно было собрать рать и идти мимо Азова на Днѣпръ, на Днѣпрѣ стоять и наблюдать за крымскимъ ханомъ, сколько Богъ поможетъ. Вишневецкій остановился сперва подъ Перекопомъ, но, не встрѣтивъ здѣсь ни одного врага, перешелъ къ Таванской переправѣ, «на полтретьятцать верстъ ниже Исламъ-Керменя»; простоявъ напрасно на переправѣ три дня, Вишневецкій отсюда поднялся на островъ Хортицу и здѣсь соединился съ дьякомъ Ржевскимъ. Встрѣтивъ Ржевскаго выше пороговъ, Вишневецкій велѣлъ ему оставить всѣ кошеи съ запасами на островѣ Хортицѣ, отобралъ лучшихъ людей изъ его рати—небольшое число боярскихъ дѣтей, козаковъ да стрѣльцовъ,—остальныхъ отославъ въ Москву, и потомъ съ отборнымъ войскомъ пошелъ лѣтовать въ Исламъ-Кермень, откуда имѣлъ цѣлью захватить турецкіе города Перекопъ и Козловъ. Крымскій ханъ, видя намѣреніе Вишневецкаго, ушелъ во внутрь полуострова за Перекопъ. Видя это, царь Иванъ Грозный отправилъ къ князю посла съ жалованьемъ

и черезъ посла приказалъ ему оставить на Днѣпрѣ Ширяя Кобякова, дьяка Ржевскаго и Андрея Щепотьева съ немногими боярскими дѣтьми, со стрѣльцами да съ козаками Данила Чулкова и Юрія Булгакова, а самому ѣхать въ Москву. Князь повиновался волѣ царя; но черезъ два года онъ снова очутился на Днѣпрѣ, близъ острова Хортицы, откуда, снесшись съ польскимъ королемъ, вторично перешелъ къ нему на службу; съ его отъѣздомъ исторія Хортицы на время прекращается. Въ 1594 году ѣхавшій мимо Хортицы посланникъ германскаго императора Рудольфа II, Эрихъ Ласота, писалъ о Хортицѣ: «Четвертаго іюля прошли мы мимо двухъ рѣчекъ, названныхъ Московками и текущихъ въ Днѣпръ съ татарской стороны... Затѣмъ пристали къ берегу ниже, близъ лежащаго острова Малой-Хортицы, гдѣ лѣтъ тридцать тому назадъ былъ построенъ замокъ Вишневецкимъ, разрушенный потомъ турками и татарами» ¹⁾. Нѣсколько позже Ласоты объ этомъ же самомъ вспоминаетъ и польскій историкъ Мартынъ Бѣльскій: «Есть и другой островъ близъ того — Коханаго — называемый Хорчика, на которомъ Вишневецкій передъ этимъ жилъ и татарамъ очень вредилъ, такъ что они не смѣли чрезъ него такъ часто къ намъ вторгаться» ²⁾. Въ 1620 Бопланъ писалъ о Хортицѣ, что островъ этотъ очень высокъ, почти со всѣхъ сторонъ окруженъ утесами, въ длину имѣетъ болѣе двухъ миль, а въ ширину, съ восточной стороны, около полумили, но къ западу уже и ниже, онъ не подверженъ наводненіямъ и покрытъ дубовымъ лѣсомъ ³⁾. «Сказываютъ, въ то время оной Хортицѣ — пишетъ въ 1736 — 1740 князь Семень Ивановичъ Мышецкій — не былъ островъ, но соединенная степь, а уже потомъ отъ сильныхъ вешнихъ водъ, въ низкихъ мѣстахъ сильною водою прорыло и учинило Хортицкимъ островомъ... На немъ издревле была Запорожская Сѣчь. А потомъ какъ поляки шли войною на Россію въ 1630 году ⁴⁾, тогда запорожскіе козаки были подъ Польшею, и одинъ запорожскій воинъ, прозываемый

¹⁾ Путевыя записки. Одесса, 1873, 53.

²⁾ Sbiór pisarzow polskich. Czesé szósta, tom XVIII, Warszawa, 1832, 191—193.

³⁾ Описаніе Украйны. СПБ., 1832, 24.

⁴⁾ Здѣсь допущена хронологическая ошибка, такъ какъ Сагайдачный умеръ въ 1622 году, 10 апрѣля.

Сагайдачный, на ономъ островѣ построилъ фортецію, а по ихъ званію окопъ. Въ 1738 году на ономъ Хортицкомъ островѣ сдѣланъ отъ россіанъ великій ретраншементъ со многими редутами и флешами, на которомъ россійская армія и флотилія, вышедъ изъ Очакова, многое время стояла» ¹⁾. Кажется, будетъ точнѣе отнести сооруженіе означенныхъ укрѣпленій не къ 1738, а къ 1736 году. «Въ бывшую русскихъ съ турками войну въ 1736 году на островѣ Хортицѣ былъ построенъ знатный ретраншементъ съ линіями *поперекъ* острова, гдѣ и строеніе военныхъ судовъ производилось, но лѣсъ къ тому изъ дальнихъ мѣстъ сверху Днѣпра доставлялся, по притчинѣ имѣющихся на Днѣпрѣ, выше сего острова, въ 60 верстахъ, при Кодацкомъ ретраншементѣ, начавшихся пороговъ, кои внизъ продолженіемъ десять только верстъ до того острова и не дошли» ²⁾. Цѣль сооруженія подобныхъ укрѣпленій объясняетъ очевидецъ и участникъ русско-турецкихъ войнъ, 1736—1738 годовъ, Христофоръ Германъ Манштейнъ. «Во время похода и полевыхъ дѣйствій 1736 года графъ Минихъ свободное сообщеніе съ Украиною сохранялъ слѣдующимъ образомъ: коль скоро войско за границу россійскую выступало на нѣкоторое отдаленіе, то приказывалъ въ извѣстномъ разстояніи дѣлать небольшія земляныя укрѣпленія, такъ что ежели мѣстоположеніе въ разсужденіе дровъ и воды позволяло, одно отъ другаго не далѣе было одной или двухъ миль... Въ каждомъ изъ сихъ укрѣпленій оставляли одного чиновника и отъ 10—12 человекъ ратниковъ или драгунъ и до 30 козаковъ, а въ большихъ отъ 4—500 строеваго войска и около тоголикаго же числа козаковъ подъ начальствомъ штабъ-офицера. Сіи разсыпанныя войска должны были препровождать гонцовъ и заготовлять сѣно въ запасъ... Крѣпосцы весьма полезны были еще и для обозовъ, къ войску слѣдовавшихъ: они тутъ находились въ безопасности отъ всякаго непріятельскаго нападенія и обыкновенно въ одной которой либо изъ нихъ останавливались для ночлега» ³⁾. Островъ Хортица и въ настоящее время самый большой и самый величественный изъ всѣхъ многочисленныхъ острововъ на Днѣпрѣ:

¹⁾ Мышецкій. Исторія о козакахъ запорожскихъ. Одесса, 1852, 68.

²⁾ Записки одесскаго общ. ист. и древн., VII, 173.

³⁾ Записки историческія о Россіи. Москва, 1823, I, 214—215.

онъ имѣетъ въ окружности двадцать четыре съ половиной версты и заключаетъ въ себѣ 2.547 десятинъ и 325 сажень земли; наибольшая высота его, въ сѣверовосточномъ углу, при среднемъ уровнѣ воды въ Днѣпрѣ, доходитъ до тридцати сажень; въ юго-восточной половинѣ островъ Хортица представляетъ изъ себя низкую плавню, покрытую лѣсомъ, изрѣзанную рѣчками, озерами, ериками, лиманами и затопляемую каждую весну водой; въ сѣверовосточной половинѣ островъ Хортица представляетъ собою степную равнину, въ одинъ уровень съ материкомъ, подходящимъ къ обоимъ берегамъ Днѣпра; въ сѣверовосточной же оконечности острова, такъ называемой Высшей-Головы, въ лѣвомъ берегу Хортицы, есть пещера, носящая названіе Зміевой; она возвышается отъ уровня воды въ Днѣпрѣ болѣе, чѣмъ на полторы сажени, внутри представляетъ изъ себя просторное углубленіе, наподобіе корридора, длины больше трехъ аршинъ, высоты двѣ сажени, ширины около двухъ аршинъ; ниже пещеры идетъ глубокая яма, въ направленіи отъ сѣвера къ югу, по основанію своему усыпанная пескомъ и набитая колючей травкой якирцами. Свое названіе пещера, по преданію, получила отъ змія, жившаго здѣсь еще при запорожскихъ козакахъ. «Онъ никого не трогалъ, и козаки не боялись его. Бывало, говорятъ, ночью змѣй тотъ какъ засяетъ, какъ засяетъ, такъ и освѣтитъ Днѣпръ. Говорятъ, онъ и не каждую ночь показывался, а такъ въ мѣсяцъ, или недѣли въ три разъ, и все около пещеры, которую и теперь называемъ Зміевой»¹⁾. Берега острова Хортицы изрѣзаны двадцатью двумя балками, получившими свои названія частію отъ запорожцевъ, частію-же отъ колонистовъ нѣмцевъ; таковы: Куцая, Наумова, Громущина, Каракайка, Генералка, Широкая, Корнѣйчиха, Корніева, Липовая, Костина, Башмачка, Шанцевая, Великая, Ганновская, Большая-Вербовая, Малая-Вербовая, Вошивая, Скотивская—отъ запорожца Скотивця, Блуква, Молодняга, Холодная и Совутина—отъ запорожца Совуты, жившаго въ пещерѣ и выходившаго на свѣтъ божій только по ночамъ. Изъ скалъ здѣсь замѣчательны особенно двѣ: Думна и Вошива; на первой запорожцы часто думу думали, на второй запо-

¹⁾ Я. П. Новицкій. Народныя преданія. Екатеринослав. губерн. вѣдомости, 1889, 8 апрѣля.

рожская голота вшей била; изъ урочищъ замѣчательна Царская пристань, получившая свое названіе отъ царскихъ судовъ, нѣкогда стоявшихъ здѣсь ¹⁾).

Отъ пребыванія на островѣ Хортицѣ запорожскихъ козаковъ въ настоящее время сохранились четыре кладбища въ сѣверной части острова; что касается до земляныхъ укрѣпленій, то едва-ли ихъ возможно отнести къ укрѣпленіямъ Д. И. Вишневецкаго: имѣя у себя ничтожное число войскъ, какія нибудь сотни козаковъ, стрѣльцовъ да боярскихъ дѣтей, едва-ли онъ могъ располагаться съ ними на огромномъ, въ двадцать пять верстъ кругомъ, островѣ; ему удобнѣе было засѣсть на островѣ гораздо меньшихъ размѣровъ, какова Малая-Хортица, какъ въ томъ насъ убѣждаетъ и близкій очевидецъ событія, Эрихъ Ласота; уцѣлѣвшія же до настоящаго времени укрѣпленія на островѣ Большой-Хортицѣ всего естественнѣе отнести къ сооруженіямъ русскихъ войскъ во время русско-турецкой войны въ 1736 году; они протянуты *поперекъ* острова, точно также какъ сооружены были и въ означенное время. Самая величина и сложность укрѣпленій не позволяютъ приписать ихъ дѣлу рукъ князя Вишневецкаго: если растянуть въ одну линію всѣ траншеи сѣверной оконечности острова и къ нимъ приложить траншеи средней части, то получимъ линію болѣе, чѣмъ въ четыре съ половиной версты вмѣстѣ взятыхъ траншей; сверхъ этого восемнадцать редутовъ, въ коихъ каждая сторона равняется шести саженьямъ ²⁾). Очевидно, на сооруженіе подобныхъ укрѣпленій требовалось немало времени, да и немало силъ. Какъ отличить на островѣ Хортицѣ укрѣпленія Якова Шаха, а потомъ Петра Конашевича Сагайдачнаго, это положительно невозможно, да и то вопросъ: дѣлали-ли они ихъ на Большой или на Малой-Хортицѣ. Въ настоящее время островъ Хортица принадлежитъ нѣмцамъ-колонистамъ, выходцамъ изъ Данцига, поселившимся здѣсь черезъ четырнадцать лѣтъ послѣ паденія Сичи (1775—1789).

Параллельно острову Большой-Хортицѣ лежитъ Малая-Хортица, на атласѣ Днѣпра Пуцина Вырва, теперь, по принадлежности нѣмцамъ колоніи Канцеровки, называемая Канцерскимъ островомъ. Въ

¹⁾ О. К. Брунъ. Черноморье, Одесса, 1880, II, 365.

²⁾ Объ укрѣпленіяхъ см. Д. И. Эварницкій. Запорожье. Сиб., 1888, I, 217, 232.

исторіи запорожскихъ козаковъ Малая-Хортица достойна вниманія потому, что на ней именно и отсиживался знаменитый князь Дмитрій Вишневецкій въ борьбѣ съ крымскимъ ханомъ Девлетъ Гераемъ. «Мы пристали къ берегу ниже близъ лежащаго острова Малой Хортицы, гдѣ лѣтъ тридцать тому назадъ ¹⁾ былъ построенъ замокъ Вишневецкимъ, разрушенный потомъ турками и татарами; близъ сего острова изливаются въ Днѣпръ съ русской стороны три рѣчки, которыя все называются Кортицами и названіе это онѣ передали обоимъ островамъ» ²⁾. По рассказамъ мѣстныхъ старожиловъ, Малая-Хортица назадъ нѣсколько лѣтъ меньше была, чѣмъ въ настоящее время,—это была скала съ крѣпостью, за ней отъ праваго берега былъ тиховодъ, входившій въ устье балочки; этотъ тиховодъ служилъ пристанью для запорожскихъ козаковъ, куда они заводили свои байдаки; одно время здѣсь стояли и царскія суда; если покопать земли, то тамъ можно и въ настоящее время найти остатки запорожскихъ и царскихъ суденъ, а изъ воды можно доставать и ружья, и сабли, и всякое другое желѣзо ³⁾. Малая-Хортица находится въ такъ называемомъ Рѣчищѣ или Старомъ Днѣпрѣ, на двѣ съ половиной версты ниже сѣверозападнаго угла Большой-Хортицы, на версту ниже Царской пристани, и отдѣляется отъ материка небольшимъ проливомъ Вырвой. По своему положенію онъ дѣлится на двѣ половины: низменную, покрытую лѣсомъ, на западѣ, недавняго происхожденія, и возвышенную, поросшую травой, на востокѣ. Всей земли подъ Малой-Хортицей—двѣнадцать десятинъ и тысяча двѣсти квадратныхъ сажень; западный и южный края острова отлоги, восточный и уголь сѣвернаго возвышенны, скалисты и совершенно отвѣсны, до семи сажень высоты отъ уровня воды при средней ея нормѣ. Возвышенная часть острова имѣетъ укрѣпленія вдоль сѣверной, южной и западной окраинъ, состоящія изъ глубокихъ канавъ съ насыпанными около нихъ валами, отъ двухъ до трехъ сажень высоты; въ общемъ укрѣпленія имѣютъ видъ подковы, сѣверная и южная стороны которой имѣютъ по сорока сажень, а западная пятьдесятъ шесть съ пропускомъ въ

¹⁾ Точнѣе, тридцать семь лѣтъ: 1594—1537=37.

²⁾ Путевыя записки. Одесса, 1873, 53.

³⁾ Д. И. Эварницкій. Запорожье въ остаткахъ старины. Спб., 1888, I, 217.

три сажени для въѣзда; внутри укрѣпленія выкопаны двадцать пять ямъ, по которымъ въ настоящее время растутъ деревья ¹⁾. По опредѣленію специалистовъ военного дѣла, укрѣпленія Малой-Хортицы представляютъ изъ себя такъ называемый реданъ съ флангами, закрытой горжей и траверсами, направленный вверхъ противъ теченія для защиты Днѣпра; по внѣшнему виду онъ дѣйствительно похожъ на «замокъ», какъ его называетъ Эрихъ Ласота.

Ниже Малой-Хортицы слѣдуетъ островъ Песчаный, одна верста сто тридцать семь сажень длины и триста тридцать три ширины, у лѣваго берега Днѣприща, противъ рѣчки Нижней-Хортицы, означенный на геометрическомъ планѣ XVIII вѣка. Въ Новомъ-Днѣпрѣ, какъ разъ противъ поперечныхъ укрѣпленій на островѣ Хортицѣ, землянаго укрѣпленія на лѣвомъ берегу Днѣпра выше Александровска и устья рѣчки Сухой-Московки, стоялъ нѣкогда Большой-Дубовый островъ, одна верста двѣсти сорокъ сажень длины, шестьдесятъ сажень ширины ²⁾, или шестьдесятъ четыре десятины земли; онъ былъ покрытъ дубами, дикими грушами, на немъ стояла водяная мельница, шинокъ, но все это въ 1845 году, послѣ сильной вешней воды, унесено было внизъ по теченію рѣки, а о самомъ островѣ осталось лишь воспоминаніе старожиловъ. Вырва, означенный на геометрическомъ планѣ XVIII вѣка и на планѣ рѣки Днѣпра 1780 года параллельно Большому-Дубовому, $2\frac{1}{2}$ версты длины и 250 сажень ширины. Розстебинъ, въ Новомъ-Днѣпрѣ, противъ села Вознесенки или Нешкребивки, длины $\frac{1}{2}$ версты, ширины $\frac{1}{3}$ версты, низменный, песчаный, покрытый густою, высокою лозой. Дубовый на планѣ рѣки Днѣпра 1780 года, 1 верста 165 сажень длины и 125 сажень ширины, расположенъ ниже устья рѣчки Мокрой-Московки. Старикъ, тотчасъ ниже южнаго конца острова Хортицы, противъ вѣтокъ Кушугума и Заклятой, у лѣваго берега Днѣпра, слѣва охватывается вѣткой Старикомъ, справа — Днѣпромъ, длины двѣ съ половиной версты, ширины одна

¹⁾ Д. И. Эварницкій. Запорожье. Спб., 1888, I, стр. 218. См. планъ укрѣпленій.

²⁾ Такъ означенъ онъ на геометрическомъ спеціальному планѣ XVIII вѣка; на планѣ 1780 года 2 версты длины, около 150 сажень ширины; на атласѣ 1786 года 750 саж. длины и 200 саж. ширины.

верста; видимо это тотъ самый безымянный островъ, о которомъ упоминаетъ Эрихъ Ласота, помѣщая его ниже двухъ рѣчекъ Московокъ ¹⁾. Чернецій на планѣ рѣки Днѣпра 1780 года, $\frac{1}{2}$ версты длины, около 140 сажень ширины, на одну версту ниже южнаго конца острова Хортицы. Дубовый-Градъ въ запискахъ Эриха Ласоты, теперь именуемый Насыпнымъ, ниже вѣтки Бандурки, противъ вѣтокъ Домахи и Мирошника и села Балабино-Петровскаго, къ лѣвому берегу Днѣпра, длины около пяти верстъ, ширины меньше версты, покрытъ дубовымъ лѣсомъ, отъ котораго и получилъ свое названіе. «Мы шли передъ другимъ островомъ, Дубовый-Градъ, такъ названнымъ по большому дубовому лѣсу» ²⁾. Великій островъ въ сочиненіи Боплана, имѣвшій около двухъ миль, вся поверхность его, за исключеніемъ пространства въ 1.500 или 2.000 шаговъ въ поперечникѣ, затоплялась водой; противъ него съ татарской стороны падала въ Днѣпръ рѣка Конка ³⁾. Очевидно этому Великому острову соотвѣтствуетъ Луговой островъ, означенный на картѣ 1772 года Риччи Занони, съ укрѣпленіемъ въ сѣверной головѣ его; вершина его начинается противъ рѣчки Кушугума («Kundrutz»), а конецъ противъ Плетеницкаго лимана («Liman Pleteniskoу»). Коневской на атласѣ Днѣпра 1780 года, 1 верста длины и 150 сажень ширины, противъ балки Коневской и хутора Разумовскаго съ правой стороны и вѣтки Рѣчища съ лѣвой. Высшій-Просередъ на атласѣ Днѣпра 1786 года, теперь Крутоярскій противъ урочища и балки Крутаго-Яра съ правой стороны, 1 верста 100 саж. длины и 200 сажень ширины; покрытъ лѣсомъ, между которымъ есть три живописнѣйшія озера, обилующія рыбою и множествомъ дичи; принадлежитъ владѣльцу Бѣленькаго, П. М. Миклашевскому. Наливачъ на планѣ рѣки Днѣпра 1780 года, Неналивачъ на атласѣ Днѣпра 1786 года, по первому $2\frac{1}{2}$ версты длины и $1\frac{1}{2}$ версты ширины, по второму 3 версты 50 саж. длины и 300 сажень ширины. Поседенъ, означенный на геометрическомъ спеціальному планѣ и на атласѣ Днѣпра 1786 года. Низшій-Просередъ параллельно южному концу Наливача, 550 сажень ширины; какъ ка-

¹⁾ Путевыя записки. Одесса, 1873, 53.

²⁾ Путевыя записки. Одесса, 1873, 53.

³⁾ Бопланъ. Описаніе Украйны. Спб., 1832, 25.

жется, ему соотвѣтствуетъ Бѣляевъ («Бѣлеювъ») островъ росписи 1697 года. Маринчинъ или Солдатскій, кругомъ триста сажень, образовавшійся всего лѣтъ 15 или 20 тому назадъ; еще въ недавнее время къ этому острову можно было свободно ходить съ берега материка; вдова-солдатка Марина, живущая у самаго конца села Бѣленькаго, часто ходила на этотъ островъ собирать дрова, отъ этого островъ и прозвали Маринчинымъ или Солдатскимъ. Никоновскій, кругомъ сто сажень, ежегодно смываемый; находится противъ заборы Никоновской, деревни Новой-Слободки, иначе Портъ-Мишеля, и вѣтки Музурмана съ лѣвой стороны. Риканскій на атласѣ Днѣпра 1786 года, на трехверстной картѣ Рыбачій, теперь Табунцовъ, 400 сажень длины и 150 сажень ширины; расположенъ среди Днѣпра, ниже устья вѣтокъ Лопушки и Клокунки и села Бѣленькаго, покрытъ прекраснымъ лѣсомъ; какъ кажется, ему соотвѣтствуетъ островъ Бѣлый, росписи 1697 года; Пушинный, раздѣленный на три части: Хвостовъ, Пушинный и Заломный; такъ называются они въ межевой записи 1788 года¹⁾, «противъ небольшого оврага, урочища Заломовъ и балки Пушинной»; второму изъ нихъ соотвѣтствуетъ на планѣ рѣки Днѣпра 1780 года островъ Просередъ, 2 версты 200 сажень длины и 1 верста ширины²⁾; послѣднему изъ нихъ соотвѣтствуетъ на атласѣ Днѣпра 1786 года островъ Выше-Залома, 1 верста 400 сажень длины и 50 сажень ширины. Насыпной, на двѣ версты ниже балки Червонной, принадлежитъ владѣльцу села Выше-Тарасовки, А. П. Струкову. Обрѣзной, около полуторы версты кругомъ, покрытъ лѣсомъ, образовался всего лѣтъ тридцать тому назадъ «до воли». Струковъ, отдѣленный отъ Днѣпра широкимъ «прорѣзомъ» и насыпанный также всего лѣтъ тридцать тому назадъ; къ нижней оконечности его примыкаетъ песчаная коса, около полуверсты длины. Великій, тотчасъ за косой, примыкающей къ острову Струкову, означенный на атласѣ Днѣпра 1786 года и на геометрическомъ специальномъ планѣ XVIII вѣка, по первому 1 верста длины и до 200 сажень ширины, по второму одна верста 60 сажень длины и 155 сажень ширины; расположенъ у лѣваго берега Днѣпра серединою

¹⁾ Изъ фамильныхъ бумагъ владѣльца Бѣленькаго, М. И. Миклашевскаго.

²⁾ Островомъ Просередомъ выше устья Червонной балки кончаются острова «Плана части рѣки Днѣпра 1780 года».

какъ разъ противъ устья рѣчки Тараса; покрытъ прекраснымъ лѣсомъ, насыпанъ «еще за запорожскихъ козаковъ». Тарасовскій въ росписи 1697 года параллельно Великому, отдѣленъ отъ Великаго «прорѣзомъ»; кругомъ около полуверсты, образовался еще «за запорожскихъ козаковъ»; расположенъ сѣверной вершиной своей какъ разъ противъ правой вѣтки Ненажоры и лѣвой Плетенихи. Клейновскій, иначе Архангельскій на геометрическомъ спеціальному планѣ, 335 сажень длины и 105 сажень ширины. Просередъ на томъ же планѣ 1 верста 18 сажень длины и 135 сажень ширины, на шесть верстъ выше острова Цикавина, между лѣвыми вѣтками Перебоемъ и Бугаемъ. Стрѣлка на томъ же планѣ, 462 сажени длины и 136 сажень ширины, на двѣ съ половиною версты выше Цикавина. Цикавинъ, на томъ же планѣ, 1 верста и 354 сажени длины и 250 ширины, отдѣленъ отъ материка протокомъ Старикомъ и названъ, по преданію, отъ какого-то запорожца Цикаваго. Крючекъ, названный по фамиліи рыбака Крючка, $\frac{1}{2}$ версты длины и 100 сажень ширины. Насыпной, принадлежащій владѣльцу И. М. Яковлеву, и потому называемый иначе Яковлевскимъ. Гійный, на геометрическомъ планѣ Гейнъ, съ востока и запада отдѣляется отъ плавень вѣткою Рябкомъ, которая далѣе къ югу переходитъ въ вѣтку Большую-Перебоину, а у южнаго конца острова въ вѣтку Днѣприще; длины болѣе двухъ верстъ, ширины одна верста, покрытъ прекраснымъ лѣсомъ и при малой водѣ раздѣляется на три острова, что даетъ поводъ многимъ принимать одинъ островъ за три; затопляется весной только въ большую воду; въ шести верстахъ выше него стоитъ село Ивановское-Синельниково, таврической губерніи, мелитопольскаго уѣзда; составляя собственность казенныхъ крестьянъ села Томаковки, островъ Гійный на многихъ планахъ и атласахъ Днѣпра называется Томаковскимъ островомъ. Шелковой, среди Днѣпра, называемый Обрѣзнымъ или Спорнымъ, длины верста, ширины менѣе полуверсты. Вырвачъ, меньше Шелковаго, оторванъ отъ праваго берега Днѣпра въ 1877 году, стоитъ противъ села Гологрушевки. Кругликъ, съ сѣвера омывается вѣткой Темрюкомъ, съ востока Конкой, съ юга Рябкомъ, а съ запада Днѣпромъ; до 2 верстъ длины и 335 сажень ширины; увеличиваясь съ каждымъ годомъ въ длину и уменьшаясь въ ширину, въ настоящее время Кругликъ сдѣлался похожимъ скорѣе на полу-

островъ, чѣмъ на островъ. Варавинъ, на атласѣ Днѣпра 1786 года Ваваринъ, 2 версты длины и 400 сажень ширины, съ востока охватывается вѣткой Рябкомъ, съ запада Конкой, съ сѣверовостока Днѣпромъ; Варавинъ, какъ и Гійный островъ, затопляется весной только въ большую воду, также покрытъ большимъ лѣсомъ и также принадлежитъ казеннымъ крестьянамъ села Томаковки, которые имѣютъ на немъ лѣсную сторожку и отъ которыхъ островъ называется Томаковскимъ. Бабичевъ, названный отъ перваго осадчаго слободы Гологрушевки, полковаго асаула Степана Ѳедоровича Бабичева, подвизавшагося здѣсь около 1780 года, называемый иначе Тимчихинымъ, отъ владѣлицы «Тимчихи»; стоитъ противъ слободы Гологрушевки. Третьяковъ, противъ урочища Великая - Пуца съ правой стороны и села Подовки съ лѣвой. Подовскій, противъ вторичнаго впаденія Конки въ Днѣпръ. Красный, между Днѣпромъ и Большимъ - Днѣприщемъ, противъ вѣтки Быстрика съ правой стороны и вѣтки Конки ¹⁾ съ лѣвой, длины двѣ съ половиной, ширины полторы версты.

На картѣ Риччи Заннони 1772 года, на пространствѣ Днѣпра между Каменнымъ-Затономъ и Мижитинской переправой, поставлены одинъ за другимъ три острова: Соленый («Slone»), Покойный и Святой; приурочить ихъ къ теперешнимъ островамъ нѣтъ никакой возможности; быть можетъ, послѣднему соотвѣтствуетъ настоящій островъ Круглый, противъ вѣтки Святой съ лѣвой стороны.

На восемь верстъ отъ Краснаго острова къ сѣверу противъ села Чернышовки или Красногригорьевки и ея выселка Матни, екатеринославскаго уѣзда, стоитъ большой островъ Томаковка. Томаковка, Бучки, Буцкій, Днѣпровскій островъ, Городище въ истори запорожскихъ козаковъ замѣчательнѣе тѣмъ, что на немъ была третья по счету запорожская Сича, Томаковская. Объ островѣ Томаковкѣ впервые упоминаетъ, не называя, впрочемъ, его по имени, Эрихъ Ласота. «Мы миновали три рѣчки, именуемыя Томаковками, которыя текутъ въ Днѣпръ съ русской стороны и впадаютъ въ него въ томъ мѣстѣ, гдѣ находится значительный островъ N» ²⁾. Далѣе

¹⁾ На трехверстной картѣ Россіи названа Переваломъ, рядъ XXVIII, листъ 13.

²⁾ Путевыя записки. Одесса, 1873, 52, 83.

о Томаковкѣ говорить и Бопланъ. «Островъ Томаковка высокій и почти круглый, имѣетъ видъ полушара, поперечникъ его не болѣе одной трети мили, весь покрытъ лѣсомъ; съ вершины его можно видѣть Днѣпръ отъ самой Хортицы до Тавани ¹⁾. Я могъ получить свѣдѣніе объ однихъ берегахъ сего прекраснаго острова, который лежитъ ближе къ русскому, нежели татарскому берегу» ²⁾. Вслѣдъ за Бопланомъ островъ Томаковку называетъ и польскій историкъ Мартынъ Бѣльскій. «Есть и третій такой (островъ на Днѣпрѣ), который называется Томаковка, на которомъ большею частью низовые козаки мѣшкаютъ, такъ какъ это было для нихъ самое лучшее укрѣпленіе. Противъ него впадаютъ въ Днѣпръ двѣ рѣки: Тысмень и Фесынъ, которыя вытекаютъ изъ Чернаго лѣса» ³⁾. Князь Мышецкій свидѣтельствуется, что на островѣ Томаковкѣ имѣлась запорожская Сича, «гдѣ и нынѣ тутъ знатное городище» ⁴⁾. Впрочемъ, скоро Сича эта перенесена была запорожцами на Микитинъ-Рогъ, ниже Томаковки; тогда Томаковка стала пустыннымъ островомъ, на которомъ находили пріютъ разныя лица, искавшія себѣ простора или укрывавшіяся отъ своихъ преслѣдователей. Такъ, на островѣ Томаковку въ 1747 году 1 декабря бѣжалъ изъ тюрьмы села Бужина Богданъ Хмельницкій съ своимъ сыномъ Тимоѳеемъ, отъ преслѣдованія польскихъ властей; здѣсь же произошло свиданіе Богдана Хмельницкаго съ Иваномъ Хмелецкимъ, посломъ короннаго гетмана Польши, Николая Потоцкаго; посоль убѣждалъ Хмельницкаго не поднимать войны противъ поляковъ, оставить всѣ свои мятежные замыслы и возвратиться на родину: «Увѣряю васъ честнымъ словомъ, что и волосъ не спадетъ съ вашей головы» ⁵⁾. Спустя годъ послѣ этого, одинъ изъ польскихъ начальниковъ, отъ 2 апрѣля 1648 года, доносилъ въ столицу Польши: «Хмельницкій сидитъ на островѣ Буцкѣ, называемомъ Днѣпровскимъ, отъ берега, на которомъ мы стоимъ, двѣ мили, а съ той стороны,

¹⁾ Рѣшительная неправда. Это значитъ видѣть съ одной стороны за 50, съ другой за 150 верстъ.

²⁾ Описаніе Украины. Спб., 1832, 25.

³⁾ Kronika polska Marc. Bielskiego. W Warszawie, 1832, 193.

⁴⁾ Исторія о козакахъ запорожскихъ. Одесса, 1852, 69.

⁵⁾ Н. И. Костомаровъ. Богданъ Хмельницкій. Спб., 1884, I, 251, 256. Лѣтопись Самовидца. Кіевъ, 1878, 219.

отъ Крыму, едва можно достать выстрѣломъ изъ доброй пушки»¹⁾. Впрочемъ, что касается самихъ запорожцевъ, то далеко не всѣ изъ нихъ приняли Хмельницкаго такъ дружелюбно, какъ слѣдовало бы того ожидать. Это зависѣло отъ слѣдующихъ обстоятельствъ. «Нѣскольکو лѣтъ ранѣ бѣгства Хмельницкаго на Запорожье, на Украинѣ атаманомъ Ѳедоромъ Линчаемъ былъ поднятъ довольно серьезный бунтъ противъ Барабаша и другихъ старшинъ реестроваго войска, какъ противъ сторонниковъ польскихъ пановъ и грабителей своихъ соотечественниковъ. Нѣскольکو сотъ козаковъ подъ начальствомъ Ѳедора Линчая подняли мятежъ и требовали (съ Барабаша) сверженія начальства. Пріятель полковника Барабаша, Богданъ Хмельницкій, какъ реестровый сотникъ, по долгу службы, очевидно, долженъ былъ принять участіе въ потушеніи мятежа. Реестровые восторжествовали, а Ѳедоръ Линчай со своими сторонниками, которые получили прозваніе «линчаицевъ», принужденъ былъ спасаться бѣгствомъ на Запорожье, гдѣ онъ и поселился на островѣ Буцкѣ. Теперь, когда линчаивцы увидѣли на своемъ островѣ Буцкѣ Хмельницкаго, ихъ прежняго противника, то хотя по долгу козацкаго гостепрїимства и дали ему убѣжище, однако относились къ нему съ подозрѣніемъ... Это недовѣріе заставило Хмельницкаго удалиться съ острова Буцка на Никитинъ-Рогъ»²⁾.

Томаковка получила свое названіе отъ татарскаго слова «тумакъ», что значитъ «шапка»; и точно островъ Томаковка въ общемъ имѣетъ большое сходство съ шапкой. Въ старину, по рассказамъ старожиловъ, онъ былъ покрытъ огромнымъ лѣсомъ; по окраинамъ его росли высокія груши, а въ самой срединѣ «гойдѣвся высокій-превысокій дубъ». Эти рассказы совершенно совпадаютъ съ свидѣтельствомъ Боплана. Островъ Томаковка стоитъ среди низменной плавни и со всѣхъ сторонъ охватывается рѣками и рѣчками. Съ юга и югозапада къ нему подходитъ Рѣчище, которое взялось изъ правой вѣтки Днѣпра, Бугая, подъ Гологрушевкой, и течетъ отъ востока къ западу на протяженіи десяти верстъ, концомъ своего теченія касается острова Тамаковки и потомъ падаетъ ниже острова въ Чернышовскій лиманъ. Съ востока надъ островомъ извивается рѣка

¹⁾ Памятники кїевской комисіи, I, отд. III, 18.

²⁾ П. Н. Буцинскій. О Богданѣ Хмельницкомъ. Харьковъ, 1882, 38.

Ревунъ, которая отдѣляется отъ Рѣчища у юговосточнаго угла острова, идетъ по-надъ восточнымъ берегомъ, слѣва принимаетъ въ себя рѣчку Ревунча до четырехъ сажень ширины; затѣмъ, дойдя до середины острова, самъ раздѣляется на двѣ вѣтви: главная вѣтвь, съ тѣмъ же названіемъ Ревуна, идетъ далѣе на сѣверъ по-надъ самымъ островомъ; другая направляется вправо плавнями и называется здѣсь Быстрикомъ или Ревунцомъ; отойдя не много къ востоку отъ острова, этотъ Быстрикъ или Ревунецъ принимаетъ въ себя степную рѣчку Томаковку, которая, взявшись далеко сѣвернѣе острова, пробѣгаетъ степью шестьдесятъ верстъ черезъ земли крестьянъ и различныхъ владѣльцевъ и подъ конецъ соединяется съ Быстрикомъ противъ сѣверной окраины острова, подъ Матней, выселкомъ села Чернышовки, у самага двора крестьянина Ивана Николаевича Пшеничнаго. Съ сѣвера по-надъ островомъ Томаковкою идутъ тотъ же Быстрикъ, принявшій въ себя Томаковку и снова соединившійся съ Ревуномъ, и тотъ же Ревунъ, вышедшій изъ Рѣчища. Съ запада къ Томаковкѣ примыкаетъ большой лиманъ Чернышовскій, принимающій въ себя съ одной стороны при посредствѣ Гнилой Ревунъ, съ другой Рѣчище. Ко всему этому, между означенными рѣчками и островомъ, къ Томаковкѣ примыкаютъ еще три большія озера: Соломчино на югѣ, Калиноватое на юговостокѣ и Спичино на сѣверѣ. Рѣки, охватывающія островъ Томаковку, особенно Рѣчище, и довольно глубоки, и достаточно широки: по Рѣчищу могутъ свободно ходить небольшія суда, а въ полую воду и большія. По наблюденіямъ старожиловъ, въ прежнее время они были хотя уже, но зато глубже и быстрее, теперь же много занесены иломъ и сильно «позамулены». Самый островъ съ южной стороны, тамъ, гдѣ къ нему подходитъ Рѣчище, представляется пустыннымъ и голымъ: берега отвѣсны, обрывисты и обнажены, состоятъ изъ красной глины, обрушивающейся въ рѣчку послѣ полой воды; здѣсь наибольшая высота острова—семь сажень. Съ восточной стороны берегъ острова постепенно понижается, мало-по-малу переходитъ въ отлогій, покрытый слѣва степной травой, справа кукотиной, потомъ окоймленный цѣлой аллеей дикихъ грушъ; почти на самой срединѣ восточный берегъ острова имѣетъ небольшой загибъ, наподобіе искусственной вырѣзки; здѣсь почва черноземная, весьма удобная для посѣва хлѣба; выше сре-

дины восточной берегъ становится совершенно обнаженнымъ и только въ самомъ концѣ, къ сѣверовостоку, изрѣдка покрывается грушами, зато здѣсь обнаруживаются известковые камни. Съ сѣверной стороны весь берегъ острова отлогъ, покрытъ степной и болотистой травой, по мѣстамъ окаймленъ грушами. Съ западной стороны берегъ острова отлогъ, покрытъ травой, грушами, вербами, кое-гдѣ обнаруживаетъ пни тополей, вишни и терновники, а въ нижнемъ концѣ своемъ представляетъ изъ себя богатая залежи известняка съ морскими ракушками очень большаго калибра. Къ двумъ берегамъ острова Томаковки, восточному и южному, примыкають обширныя плавни, частію казенныя, частію крестьянскія, идущія до самаго Днѣпра на семь верстъ, покрытыя густой травой—«кукотинной», поросшія толстыми вербами, осоками, шелковицей, густою лозой, въ весеннее время сплошь заливаются водой.

Вся окружность острова Томаковки равняется шести верстамъ, а вся площадь тремъстамъ пятидесяти десятинамъ; поверхность острова, кромѣ описанныхъ окраинъ, лишена всякой растительности, какъ древесной, такъ и травяной, что происходитъ отъ дурнаго обычая крестьянъ села Чернышовки вывозить на все лѣто на островъ свой скотъ — лошадей, коровъ, свиней — и оставлять ихъ здѣсь безъ всякаго призора, предоставляя имъ самимъ бродить до самой осени по острову и истреблять всякую растительность до основанія. Нерѣдко здѣсь можно встрѣтить такую тощую свинью, которая представляетъ изъ себя нѣчто подобное двумъ доскамъ, сложеннымъ вмѣстѣ; мѣстные старики о такой свиньѣ говорятъ, что она разучилась ѣсть: «бросьте ей кусокъ хлѣба, она съѣстъ, но непременно здохнетъ, потому что не привыкла ѣсть; по временамъ она чавкаетъ, чтобъ не забыть только, какъ ѣдятъ». Слѣды пребыванія запорожскихъ козаковъ на островѣ Томаковкѣ сохранились и по настоящее время, въ видѣ небольшого укрѣпленія, расположеннаго у южной окраины его, формы правильнаго редута. Редутъ этотъ состоитъ собственно изъ трехъ траншей: траншеи боковой—восточной, траншеи поперечной—сѣверной, и траншеи боковой—западной, вмѣсто поперечной южной траншеи служитъ берегъ самаго острова. Восточная боковая траншея имѣетъ длины 49 сажень, на югѣ она оканчивается глубокимъ обрывомъ, длиною въ девять сажень, который образовался изъ той же траншеи, размытой водою; на всемъ про-

тяженіи восточной боковой траншеи протянулась аллея грушевыхъ деревьевъ. Западная боковая траншея имѣетъ длины 25 сажень и также оканчивается у южной окраины острова глубокимъ обрывомъ, который начинается собственно уже на четвертой сажени траншеи, по направленію отъ сѣвера къ югу. Сѣверная поперечная траншея имѣетъ 95 сажень со входомъ на сорокъ шестой сажени, считая по направленію отъ востока къ западу. Самый входъ имѣетъ три сажени длины; въ настоящее время въ немъ растутъ двѣ роскошныя груши, которыя служатъ препятствіемъ для въѣзда въ укрѣпленіе; такія же груши, въ видѣ правильной аллеи, тянутся и по всей сѣверной поперечной траншеѣ. Наибольшая высота каждой изъ траншей—три съ половиной сажени. Центръ укрѣпленія взволнованъ небольшими холмиками и изрытъ ямами; послѣднія—дѣло рукъ кладоискателей, которые говорятъ о такомъ-то огромномъ кладѣ, зарытомъ на островѣ. Кромѣ того, въ сѣверо-восточномъ углу укрѣпленія есть пять небольшихъ могилъ, въ которыхъ погребена семья крестьянина *Θ. С. Заброды*, жившаго на островѣ въ качествѣ сторожа казенныхъ плавень болѣе 25 лѣтъ. Близъ укрѣпленія находятъ запорожскіе рыболовные крючки, желѣзные гвозди, разную металлическую и черепковую посуду, мелкія серебряныя монеты, чугуныя и оловячныя пули и т. п. Отъ запорожскаго укрѣпленія надо отличать незначительный земляной квадратъ въ югозападной окраинѣ острова, сдѣланный для питомника молодыхъ деревьевъ и для стоговъ сѣна названнымъ крестьяниномъ *Θ. С. Забродою*. Кромѣ укрѣпленія, отъ запорожцевъ на островѣ Томаковкѣ сохранилось еще кладбище, находящееся близъ восточной окраины острова, за большимъ курганомъ, стоящимъ почти въ центрѣ острова. Еще не такъ давно, въ 1872 году, одинъ изъ мѣстныхъ любителей старины, протоіерей Карелинъ, видѣлъ на островѣ Томаковкѣ кладбище съ надгробными песчаниковыми крестами, на которыхъ сдѣланы были надписи, указывавшія на сокрытыхъ подъ ними запорожцевъ ¹⁾. Въ настоящее время ни одинъ изъ этихъ крестовъ не уцѣлѣлъ: всѣ они разобраны крестьянами для фундаментовъ подъ дома и амбары. Наконецъ, въ южной оконечности острова Томаковки, почти противъ самой середины его,

¹⁾ Записки одес. общ. истор. и древн., VIII, 448.

указываютъ еще на лёхъ, т. е. погребъ, выкопанный будто бы также запорожскими козаками. По словамъ старожиловъ, лёхъ имѣлъ болѣе трехъ сажень длины и начинался отъ Рѣчища. Въ настоящее время онъ находится въ срединѣ обвала, занимающаго цѣлую квадратную десятину земли и образовавшагося отъ дѣйствія весеннихъ водъ, которыя, просасываясь въ глубину земли, дѣлали въ ней рвы и обваливали ее. Пролѣзть въ этотъ лёхъ нѣтъ никакой возможности за множествомъ змѣй, которыя водятся здѣсь. Особенно много ихъ здѣсь весной; тогда онѣ, что называется, кишмя кишать: однѣ висятъ надъ пещерой, другія выглядываютъ изъ боковъ, а третьи ползаютъ по дну ея. «Тутъ этой погани и не пройдешь: съ гадюкою и ѣшь, съ гадюкою и пьешь, съ гадюкою и спишь. Вотъ это ляжетъ пастушокъ, или кто тамъ другой, на островѣ спать, а она, подлая, уже и подобралась подъ него: свернется въ клубокъ, подползетъ подъ человѣка и спитъ; одной, видишь, проклятой, холодно лежать; въ прежнія времена онѣ кишмя кишѣли на островѣ; какъ настанетъ бывало пора косить траву, то прежде всего косари берутся за колья, чтобы выбить гадюкъ, а потомъ уже косятъ траву»¹⁾.

Ниже Томаковки, въ Днѣпрѣ, идутъ острова Прорѣзной, иначе Чернышевскій, названный отъ владѣльцевъ, крестьянъ села Чернышовки. Круглый, песчаный, покрытый ничтожными кустарниками, у лѣваго берега Днѣпра. Рыбачій, иначе Нечаевскій, у праваго берега Днѣпра, противъ устья Рѣчища, идущаго изъ-подъ острова Томаковки и села Нечаевки, отъ которой и получилъ свое прозваніе. Строць, на атласѣ Днѣпра 1786 года, 1 верста 50 сажень длины и 100 саж. ширины; расположенъ у праваго берега Днѣпра, параллельно острову Орлову. Орловъ, на планѣ генеральнаго межеванія 1776 года Стукаловъ, на атласѣ Днѣпра 1786 года Третьяковъ, имѣетъ видъ почти правильнаго шара, по первому двѣ версты длины и семьсотъ сажень ширины, по второму 1 верста 400 сажень длины и 600 ширины, названъ отъ имени вѣтки Орловой, цѣкогда впадавшей въ Днѣпръ съ правой стороны противъ острова; въ настоящее время противъ острова Орлова, на правомъ берегу Днѣпра стоитъ мѣстечко Никополь, екатеринославскаго уѣзда, на

¹⁾ Д. И. Эварницкій. Запорожье въ остаткахъ старины. Спб., 1838, I, 292.

мѣстѣ запорожскаго селенія Микитина. На полтора саженъ ниже острова Орлова отъ праваго берега Днѣпра выдавался большой мысъ, называвшійся у запорожскихъ козаковъ Микитинымъ-Рогомъ; на этомъ Микитиномъ-Рогѣ была четвертая по счету запорожская Сича.

Почему рогъ получилъ прозваніе Микитина, на то у насъ нѣтъ никакихъ историческихъ данныхъ; есть только преданіе, которое объясняетъ, что означенный рогъ названъ отъ какого-то Микиты, пришедшаго на Днѣпръ изъ старой Малороссіи и впервые устроившаго на немъ свой зимовникъ. Впервые названіе Микитина-Рога мы встрѣчаемъ у Эриха Ласоты. «Мы дошли до Никитина-Рога на лѣвой русской сторонѣ и немного выше, до небольшого острова, гдѣ переночевали»¹⁾. Далѣе о существованіи Микитина-Рога мы узнаемъ въ 1638 году. По сказанію Дзѣвовича, въ этомъ году на Микитиномъ-Рогѣ, въ то самое время, когда возобновлялась крѣпость Кодакъ, основана была Микитская Сича нѣкимъ козакомъ Ѳедоромъ Линчаемъ²⁾. Извѣстіе о Микитиномъ-Рогѣ находимъ и въ 1647 году у малороссійскаго лѣтописца. «Въ томъ же 1647 року Богданъ Хмельницкій досталъ фортелно листъ королевскій у Барабаша, тогда дитинѣ его восприемникомъ бывшаго, и вчитавъ предъ козаками, усовѣтовалъ ступать на Запороже, и рушилъ декабря 1 первѣе въ островъ Бучки, потомъ въ Рогъ Микитинъ, гдѣ нашель козаковъ триста, съ кторыми въ Сѣчи жолнѣровъ полскихъ всѣхъ виколавъ, послалъ до Излам-Герія хана помочи просить на ляховъ, и випросилъ»³⁾. Въ 1736 и 1740 Микитинъ-Рогъ или Микитино урочище извѣстно было и князю С. И. Мышецкому. «Урочище Микитино состоитъ на правой рукѣ берегу, противъ Каменнаго затону... гдѣ въ древніе годы бывали запорожскія Сѣчи. При ономъ урочищѣ имѣется ретранжементъ, построенный отъ россіянь въ прежнюю турецкую войну, гдѣ при ономъ урочищѣ, оставленъ былъ обозъ, въ командѣ гетманскаго сына Поповича»⁴⁾. За княземъ Мышецкимъ тоже повторяетъ Ригельманъ въ своемъ «Лѣто-

¹⁾ Путевыя записки. Одесса, 1873, 51.

²⁾ И. И. Срезневскій. Украинская старина. Харьковъ, 1835.

³⁾ Самовидецъ. Кіевъ, 1878, 219.

⁴⁾ Исторія о козакахъ запорожскихъ. Одесса, 1852, 10, 69.

писномъ повѣствованіи о Малой Россіи»¹⁾. Въ 1669 году, въ договорѣ поляковъ съ русскими въ Андрусовѣ, Микитино именуется уже не Сичею, а перевозомъ; съ 1734 года оно дѣлается селомъ; въ 1753 году въ официальныхъ актахъ называется Никитинскою заставою. «Тѣ форпости для закрытія весьма быть потребны, а особливо для лучшей предосторожности и осмотра проезжающихъ изъ Сѣчи запорожской всякого чина людей, которія отъ Никитинской заставы, коя въ Сѣчи состоитъ, не имѣютъ билетовъ»²⁾. Въ то время въ Микитинѣ, какъ мѣстѣ заставы, жили должностныя лица: шафарь и подшафарій, писарь и подписарій, лица, отбиравшія деньги у проезжавшихъ за переправу черезъ Днѣпръ, доставлявшія ихъ въ общую войсковую скарбницу и ведшія о томъ прихода-расходную книгу. Кромѣ того, здѣсь же была таможня, содержалась караульная стража изъ козаковъ, пограничный комисарь отъ московскаго правительства для разбора спорныхъ вопросовъ между запорожскими козаками съ одной стороны и татарами съ другой. Сверхъ того, въ Микитинской заставѣ жилъ толмачъ, иначе переводчикъ, знавшій, кромѣ русскаго языка, языки турецкій, татарскій и польскій, снабжавшій всѣхъ ѣхавшихъ въ Крымъ и далѣе за границу билетами на разныхъ языкахъ. Въ то время въ Микитинѣ было 40 хатъ простыхъ козаковъ и 150 должностныхъ, кромѣ 300 зимовниковъ, приписанныхъ къ нему. Въ 1764 году, при раздѣленіи Новороссіи на губерніи, Микитино вошло въ составъ новороссійской губерніи. Въ 1775 году, послѣ паденія Сичи, Микитино сдѣлалось пріютомъ для многихъ запорожцевъ, ушедшихъ изъ Сичи, и увеличилось въ численности своего населенія. Съ 1782 года оно переименовано было изъ Микитина въ Никополь, т. е. городъ побѣды³⁾. Въ настоящее время отъ Микитина-Рога не осталось никакого слѣда, такъ какъ онъ весь смытъ водой и унесенъ Днѣпромъ.

Ниже бывшаго Микитина-Рога и теперешняго острова Орлова слѣдуетъ островъ Никитинскій, означенный на атласѣ Днѣпра

¹⁾ Лѣтописное повѣствованіе о Малой Россіи. Москва, 1847, I, 2.

²⁾ Д. И. Эварницкій. Сборникъ матеріаловъ для исторіи запор. козаковъ. Спб., 1888, 64, 68, 70 и др.

³⁾ См. далѣе Д. И. Эварницкій. Запорожье въ остаткахъ старины. Спб., 1888, II, 40.

1786 года, теперь Осетровскій, 1 верста длины и 100 сажень ширины; расположенъ верхнимъ концомъ противъ устья вѣтки Лапинки. Разсоха на томъ же атласѣ, 300 сажень длины и 70 сажень ширины, расположенъ выше устья вѣтки Британа. Британъ, какъ кажется, онъ же Безыменный на геометрическомъ планѣ прошлаго столѣтія, длины двѣ версты, ширины около этого, противъ вѣтокъ Волынки и Скарбинки съ правой стороны и Мелиники съ лѣвой, покрытъ травой и небольшимъ лѣсомъ, удаленъ отъ Никополя болѣе чѣмъ на пятнадцать верстъ, но принадлежитъ жителямъ Никополя; на немъ сохранились слѣды какихъ-то старинныхъ укрѣпленій. Безпутный на атласѣ Днѣпра 1786 года, 150 сажень длины и столько же ширины стоитъ среди Днѣпра, на видъ совершенно круглый; повидимому, ему соотвѣтствуетъ островъ Знаменскій. Сулимовы острова въ росписи 1697 года «выше Толстыхъ-песковъ» ¹⁾, непосредственно за островомъ Британомъ; теперь одинъ островъ, длины около двухъ верстъ, ширины около полуторы версты, покрытъ травой и небольшимъ лѣсомъ, отдѣленъ отъ острова Британа протокомъ Гришкинымъ руковомъ, принадлежитъ жителямъ Никополя, хотя долго былъ оспариваемъ крестьянами Большой Знаменки. Раковый, означенный на планѣ Днѣпра Поликарпова I, 1¹/₂ версты длины и 1 верста ширины, расположенъ въ одну линію съ устьемъ рѣки Чортомлыка, на 6 верстъ ниже острова Британа. Холодный, болѣе версты длины, около полуверсты ширины, покрытъ превосходнымъ молодымъ лѣсомъ, находится ниже устья Павлюка, идущаго изъ Днѣпра на сѣверъ къ устью рѣки Чортомлыка, и Чортомлыцкаго Днѣприща, также идущаго изъ Днѣпра на сѣверъ къ Павлюку; образовался, какъ говорятъ старожилы, всего лѣтъ сорокъ или пятьдесятъ тому назадъ. Андрушкинъ, охваченный съ сѣверной стороны Павлюкомъ, съ западной Днѣприщемъ и съ южной Днѣпромъ, отдѣляющимъ его отъ Холоднаго острова, кругомъ имѣетъ около осьми верстъ; своимъ очертаніемъ Андрушкинъ островъ представляетъ правильную фигуру треугольника, вершиной на сѣверъ, гдѣ сходятся Павлюкъ съ Чортомлыцкимъ Днѣприщемъ, основаніемъ вдоль праваго берега Днѣпра, противъ Холоднаго острова.

¹⁾ Записки одесск. общ. ист. и древн., III, 580. Лѣтопись Самоила Величка, III, 472.

Видимо, Андрушкинъ островъ нѣкогда составлялъ одно цѣлое съ Холоднымъ; во время запорожскихъ козаковъ ему соответствовалъ, нужно думать, тотъ самый, который назывался Скарбнымъ островомъ, «до самой Сѣчи на Чортомлыкѣ» ¹⁾.

Прямо къ сѣверу отъ Скарбнаго острова, на Чортомлыцкомъ-Рогѣ, при впаденіи рѣчки Чортомлыка въ вѣтку Подпильную, была у запорожскихъ козаковъ пятая по счету запорожская Сича, Чортомлыцкая, иначе называемая Старою Сичею. Чортомлыцкая Сича основана была въ 1652 году кошевымъ атаманомъ Лутаемъ. «Городъ Сѣча, земляной валъ, стоитъ въ устьяхъ у Чортомлыка и Прогною надъ рѣкою Скарбною; въ вышину тотъ валъ шесть сажень; съ поля отъ Сумской стороны и отъ Базовлука, въ валу устроены пали и бойницы, и съ другой стороны, отъ устья Чортомлыка и отъ рѣки Скарбной до валу, сдѣланы коши деревянные и насыпаны землей. А въ томъ городѣ башня съ поля, мѣрою кругомъ 20 сажень, а въ немъ окна для пушечной стрѣльбы. Да для ходу по воду сдѣлано на Чортомлыкѣ и на Скарбную восемь фортокъ (пролазовъ), и надъ тѣми фортками бойница, а шириною де тѣ фортки только одному человѣку пройти съ водою. А мѣрою тотъ городокъ Сѣча съ поля отъ рѣчки Прогною до рѣчки Чортомлыка сто жъ сажень, да съ правой стороны рѣчка Прогной, а съ лѣвой стороны рѣчка Чортомлыкѣ и впали тѣ рѣчки въ рѣчку Скарбную, которая течетъ позади города, подлѣ самой ровъ. А мѣрою де весь Сѣча городъ будетъ кругомъ съ 900 сажень. А строили этотъ городъ Сѣчу кошевой атаманъ Лутай съ козаками тому 20 лѣтъ» ²⁾.

Въ 1674 году въ Чортомлыцкой Сичи произошло событіе чрезвычайной важности, избіеніе запорожцами *тринадцати тысячъ пяти сотъ* человѣкъ янычаръ, приходившихъ съ цѣлью истребленія запорожскихъ козаковъ и разоренія ихъ Сичи, по наущенію гетмана Петра Дорошенка, сторонника турецкаго султана Магомета IV и крымскаго хана Селима Ферая, подъ начальствомъ самого хана. Страшное для татаръ событіе произошло зимой означеннаго года, на третью или четвертую ночь Рождества Христова. Ханъ, поль-

¹⁾ Самоиль Величко. Лѣтопись. Кіевъ, 1855, III, 472.

²⁾ Акты южной и западной Россіи, XI, 12, № 5.

зуюсь наступившею зимою и рассчитывая на то, что запорожскіе козаки привыкли въ большіе праздники «гулять и подпивать», взялъ сорокъ тысячъ орды и пятнадцать тысячъ янычаръ и съ ними неожиданно прискакалъ къ Чортомлыцкой Сичи, захватилъ стражу ночную и ворвался въ Сичь. Запорожцы, нечаявшіе враговъ, безпечно почивали по своимъ куренямъ. Только въ одномъ куренѣ не спалось нѣкому козаку Шевчику, да пятерымъ или шестерымъ товарищамъ его, игравшимъ въ углу куреня, закрывши огонь, въ карты. Шевчикъ, вставъ «для своего дѣла» и отворивъ «кватерку», сталъ смотрѣть рано-ли или поздно на дворѣ; тутъ увидѣлъ онъ страшную толпу ворвавшихся въ Сичу враговъ, потихоньку сообщилъ о томъ игравшимъ въ карты товарищамъ, товарищи разбудили остальныхъ полтораста козаковъ; всѣ козаки, помолившись Богу, раздѣлившись на стрѣльцовъ и зарядниковъ, быстро подошли къ окопамъ куреня, внезапно грянули изъ ружей по янычарамъ и тѣмъ подали сигналъ и для остальныхъ козаковъ. Завязался страшный бой, сперва огнестрѣльный, потомъ рукопашный и къ разсвѣту дня изъ пятнадцати тысячъ янычаръ едва полторы тысячи спаслись бѣгствомъ изъ Сичи; остальные всѣ полегли на площади сичевой; взято въ плѣнъ живыхъ полтораста человѣкъ; самихъ козаковъ пало пятьдесятъ человѣкъ, ранено восемьдесятъ. Ханъ, стоявшій около Сичи, узнавъ о такомъ пораженіи янычаръ, поспѣшно бѣжалъ въ Крымъ, преслѣдуемый высланными противъ него козаками кошевымъ атаманомъ Иваномъ Дмитриевичемъ Сиркомъ. Предавъ, съ общаго совѣта, трупы убитыхъ «днѣпровскимъ глубинамъ и быстринамъ» и получивъ за оставшихся въ живыхъ полтораста человѣкъ янычаръ выкупъ, запорожскіе козаки, по предложенію Сирка, написали «досадительное и прикрое» письмо гетману Петру Дорошенку, а затѣмъ въ слѣдующемъ 1675 году, въ числѣ около двадцати пяти тысячъ человѣкъ, сами ворвались черезъ Сивашъ въ Крымъ, «нещадно струснули его», перебили множество народа, разгромили нѣсколько ауловъ и городовъ, въ томъ числѣ самую столицу Крыма, Бахчисарай, разгромили войско хана, захватили семь тысячъ плѣнниковъ, мусульманъ и бывшихъ христіанъ, множество лошадей, рогатаго скота и овецъ и благополучно возвратились въ Чортомлыцкую Сичу. Послѣ этого написали письмо крымскому хану, въ которомъ извинялись за свои «недишкретные по-

ступки», напоминая, однако ему, ту истину, что всякая «недишкреція» вызывается «недискреціей же», и увѣривъ его, что козаки хотя дѣти и не одной матери и не одного нрава, но удивительно ведутъ себя: одни стрѣляютъ направо, другіе налѣво, а третьи направо, и всѣ въ цѣль попадаютъ, а въ заключеніе желали его ясновельможной ханской мосцѣ добраго здоровья и счастливой жизни ¹⁾.

Въ 1680 году на Чертомлыцкой Сичи погребеньъ былъ и самъ кошевой Иванъ Сирко. О послѣднихъ дняхъ его жизни извѣстно слѣдующее. Въ сентябрѣ 1680 года пріѣхали въ Москву запорожскіе посланцы, полевой полковникъ Щербиновскій и войсковой писарь Быхоцкій; они привезли извѣстіе, что Иванъ Сѣрко умеръ 1-го августа 1680 года, и на его мѣсто выбранъ Иванъ Стягаило. Сѣрко пришелъ въ отчаяніе, что не могъ исполнить свое намѣреніе (стать гетманомъ Малороссіи) и началъ хворать; заболѣлъ у него лѣвый бокъ, отчего кошевой сталъ чрезмѣрно худъ. Во время болѣзни онъ войскомъ не занимался, а постоянно жилъ въ пасѣкѣ своей, которая отъ Сѣчи въ десяти верстахъ въ Днѣпровыхъ заливахъ со всякими крѣпостями ²⁾. Войско стало негодовать, но онъ гововилъ козакамъ: «слушайте меня, я человекъ старый и воинскій, знаю, что въ какое время дѣлать, и такъ вы добрыхъ молодцевъ растеряли, что безъ моего совѣта посылали ихъ въ степь».

Незадолго передъ смертью, Сѣрко велѣлъ сдѣлать себѣ гробъ и въ него ложился, говорилъ, что прежняго себѣ здоровья не чаеть, и 1-го августа умеръ въ своей пасѣкѣ скоропостижно ³⁾. «Того же лѣта (1680) перваго августа, представился отъ жизни сей, черезъ нѣкоторое время послѣ болѣзни, въ Грушевкѣ, въ своей пасѣкѣ, славный кошевой атаманъ, Иванъ Сирко. Препровожденный водою до запорожской Сичи, онъ погребеньъ честно всѣмъ войскомъ низовымъ запорожскимъ въ полѣ, за Сичею, противъ московскаго окопа, гдѣ погребалось и другое запорожское товариство. Погребеньъ онъ знаменито, 2 августа, со многою арматною и мушкетною стрѣльбою и съ великою отъ всего низо-

¹⁾ Сомоилъ Величко. Лѣтопись. Кіевъ, III, 372—382.

²⁾ Теперь село Грушевка, херсонскаго уѣзда, въ 15 верстахъ отъ бывшей Сичи Чертомлыцкой; раньше мы ошибочно принимали ее за Голую-Грушевку, екатеринославскаго уѣзда.

³⁾ С. М. Соловьевъ. Исторія Россіи. Москва, 1888, XIII, 275.

ваго войска жалостію, какъ и слѣдуетъ справному и счастливому вождю» ¹⁾).

Въ 1682 году, 21-го марта, Чортомлыцкую Сичу посѣтили московскіе послы, дьякъ Никита Моисеевичъ Зотовъ и стольникъ Василій Михайловичъ Тяпкинъ, когда отправлялись въ Крымъ для заключенія бахчисарайскаго мира съ турками и татарами. «Марта въ 21 день пришли мы къ Запорожью, не дошедъ до Сѣчи верстъ съ десять, на Базавлукъ рѣку. Тутъ насъ запорожскіе козаки приняли съ радостію и перевезли насъ въ липахъ на свою сторону... Мы пошли зъ Базавлукъ рѣки къ Сѣчѣ и, не дошедъ верстъ зъ пять, ночевали въ степи, милостію божіею отъ всякаго непріятелиа безопасно; съ нами же на томъ мѣстѣ ночевалъ запорожскій войсковой есаулъ съ козаками, въ небольшомъ числѣ людей, который насъ по приказу кошового атамана Ивана Стягайла встрѣтилъ и принялъ на Базавлукъ рѣкѣ. Марта, въ 22 день, предъ обѣдомъ, пришли мы въ Сѣчю и стали подъ городомъ въ лугахъ, и, обослався съ кошевымъ атаманомъ, поѣхали въ городъ Сѣчю, къ церкви божіи помолитця... А пришедъ въ церковь Покрова Пресвятой Богородицы, помолились, и за государское многолѣтнее здравіе было соборное пѣніе» ²⁾).

Чертотомлыцкая Сича считалась въ стратегическомъ отношеніи самымъ надежнымъ убѣжищемъ для запорожскихъ козаковъ, потому что находилась въ мѣстности со всѣхъ сторонъ защищенной рѣками. «А непріятельскаго приходу къ нему (укрѣпленію на Чортотомлыцкой Сичи) лѣтомъ чаять съ одну сторону полемъ, отъ крымской стороны, отъ рѣки Безовлука, а съ трехъ сторонъ, за рѣками, нѣкоторыми мѣры промыслу никакова учинить подъ нимъ нельзя. А въ зимнее время на тѣхъ рѣкахъ ледъ запорожцы кругомъ окальваютъ безпрестанно и въ осадное время Сичю городъ шти тысячамъ человекомъ одержать мочно, а что людей и всякихъ запасовъ и пушекъ будетъ больше, то и непріятелю будетъ страшно. А многолюдныхъ турковъ и татаръ до Сѣчи перенять не мочно, потому что прилегла степь и въ степи ихъ не удержатъ» ³⁾). Въ 1709 году Чортотомлыцкая Сича, послѣ перехода кошеваго атамана Константина

¹⁾ Самоиль Величко. Лѣтопись. Кіевъ, 1851, II, 497.

²⁾ Записки одес. общ. ист. и древн., II, отд. II, 646.

³⁾ Акты Южн. и Западн. Россіи, XI, № 5, стр. 14.

Гордѣевича Головка, вмѣстѣ съ гетманомъ Иваномъ Степановичемъ Мазепою на сторону шведскаго короля Карла XII, была разорена русскими войсками, посланными Петромъ первымъ подъ начальствомъ полковниковъ Яковлева и Игната Галагана, и срыта была до основанія. Запорожцы долго защищались здѣсь отъ русскаго войска, откопали Чортомлыцкій мысъ отъ берега и наполнили канаву водой; ими руководилъ въ то время наказный кошевой Якимъ Богущъ, человекъ мужественный и стойкій; но русское войско устроило противъ Сичи сомкнутый редутъ съ траверзами, въ 2110 сажень кругомъ, и повело такую правильную осаду, что принудило запорожцевъ бѣжать изъ Сичи въ Турцію ¹⁾. Петръ издалъ грозны указъ противъ запорожцевъ: вездѣ хватать и казнить ихъ; указъ исполнялся во всей мѣрѣ: запорожцевъ хватали, вѣшали на бревнахъ особенно устроенныхъ для того плотовъ и пускали внизъ по Днѣпру на страхъ другимъ ²⁾.

Въ настоящее время мѣсто Чортомлыцкой Сичи представляется въ такомъ видѣ. Чортомлыцкій-Рогъ, отдѣленный въ 1709 году отъ материка, превратился теперь въ небольшой островъ, принадлежащій къ имѣнію великаго князя Михаила Николаевича и стоящій противъ деревни Капулилки, екатеринославскаго уѣзда, въ двадцати верстахъ отъ Никополя. Весь островъ, кромѣ нѣсколькихъ камней у восточнаго берега, состоитъ изъ песку и раздѣленъ на двѣ неровныя половины: возвышенную на сѣверѣ и низменную на югѣ. Первая заключаетъ въ себѣ 1050 квадратныхъ сажень, вторая — двѣ десятины и 1200 квадратныхъ сажень. Но собственно только сѣверную половину и можно назвать островомъ, такъ какъ она никогда не затопляется водой; въ свою очередь сѣверная половина острова по своимъ окраинамъ имѣетъ неодинаковую высоту: сѣверный берегъ возвышенный, до четырехъ сажень отъ уровня воды; западный менѣе возвышенный, чѣмъ сѣверный, за то онъ крутъ, обрывистъ и въ юго-западномъ углу покрытъ лѣсомъ; восточный нѣсколько выше западнаго, но не такъ крутъ и обрывистъ, зато онъ весь охваченъ густыми и высокими деревьями; южный — отлогъ, постепенно пони-

¹⁾ См. Д. И. Эварницкій. Запорожье въ остаткахъ старины. Спб., 1888, II, 84.

²⁾ Мышецкій. Исторія о козакахъ запорожскихъ. (См. стр. 103)

жаются и подь конецъ покрывается деревьями. На этой возвышенной половинѣ острова отъ запорожскихъ козаковъ сохранилось въ настоящее время два рва съ валами и пять ямъ, изъ коихъ три ямы находятся въ сѣверовосточномъ углу острова, впереди рвовъ, а двѣ на западной сторонѣ его, за рвами. Рвы расположены одинъ возлѣ другого, на разстояніи около сажени, и идутъ сперва съ сѣверовостока на югозападъ, на протяженіи четырнадцати сажень; потомъ, подь прямымъ угломъ, поворачиваютъ на юговостокъ и идутъ на протяженіи пятнадцати сажень, имѣя высоты до четырехъ, глубины до трехъ сажень. Что касается низменной половины острова, то это есть собственно то, что называется плавней: возвышаясь надъ уровнемъ рѣчной воды едва двумя или тремя футами, она въ самый незначительный приливъ покрывается водой; на ней растутъ прекрасныя высокія и вѣтвистыя деревья, а между деревъ разбросаны громадныя каменные глыбы. Вокругъ всего острова, и возвышенной, и низменной его половинъ, сходятся семь вѣтокъ и одна рѣчка: съ сѣвера Подпильная, съ востока Гнилая, въ старыхъ картахъ называемая Прогноемъ, и Скарбная; съ юга Павлюкъ и прорѣзь Бейкусь, выходящій изъ Скарбной и впадающій въ Павлюкъ; съ запада тотъ же Павлюкъ и та же Подпильная; кромѣ того, Скарбная принимаетъ въ себя вѣтки Лапинку и Скаженую, идущія къ ней по направленію отъ сѣверовостока къ югозападу, а вѣтка Подпильная—рѣчку Чортомлыкъ, бѣгущую къ ней прямо съ сѣвера и дающую названіе самой Сичи. Тщательный осмотръ теперешняго острова Чортомлыцкаго приводитъ къ заключенію, что на немъ помѣщались только главныя постройки Сичи: церковь, будинокъ для кошеваго атамана, войсковая скарбница да канцелярія; самыя же курени козаковъ расположены были на теперешнемъ правомъ берегу рѣки Чортомлыка, причемъ причолки ихъ выходили на берегъ рѣки, а боковыя стѣны на югъ и сѣверъ¹⁾. Роскопки же острова даютъ богатый матеріалъ для бытовой исторіи запорожскихъ козаковъ: въ нихъ находятся глиняная посуда превосходной работы, черепковыя трубки разныхъ цвѣтовъ, подковы, шкворни, пряжки, поддоски, подпруги сѣдельныя, пистолеты, сабли, пули,

¹⁾ Д. И. Эварницкій. Запорожье въ остаткахъ старины. Спб., 1888, II, 86.

машинки для литья пуль, копья, грузки для рыбных снастей, пороховницы, чернильницы, бруски, котлы чугунные и т. п. При раскопкѣ же вала на Чертомлыцкомъ островѣ найдены остатки толстыхъ, заостренныхъ и обугленныхъ палъ, разставленныхъ вдоль западнаго берега острова и служащихъ указателемъ того, какъ нѣкогда укрѣплена была Сича: окопанная высокимъ валомъ, она сверхъ того осторчена была кругомъ *выстѣченными* въ лѣсу дубовыми бревнами и представляла изъ себя въ истинномъ смыслѣ слова Сѣчу ¹⁾. Къ этому нужно прибавить естественныя укрѣпленія: съ крымской стороны — широкія и непроходимыя плавни и множество водныхъ вѣтокъ; съ польской стороны — глубокая и болотистая рѣчка Чертомлыкъ и ниже Чертомлыка, на восемнадцать верстъ къ западу, вѣтвистая и длинная рѣка Базавлукъ.

Ниже Чортмлыцкой Сичи шелъ Юсковскій островъ, названный въ росписи, 1697 года, противъ вѣтки Юсковки или Яськовки. Козулинъ, названный на той-же росписи, противъ вѣтки Козулиной. Козацкій на геометрическомъ спеціальному планѣ XVIII вѣка, $\frac{1}{2}$ версты длины и $\frac{1}{4}$ версты ширины; расположенъ среди Днѣпра. Липскій на томъ же планѣ, около 1 версты длины и $\frac{1}{4}$ версты ширины. Лободинскій въ росписи 1697 года противъ вѣтки Лободихи. Конскій, совершенно круглый островъ, отъ 6 до 8 верстъ кругомъ, охватывается съ лѣвой стороны Конкой, съ правой Днѣпромъ, между селеній Ушкалкой и Бабиной съ лѣвой стороны. Плохой на атласѣ Днѣпра 1786 года, 420 сажень длины и 100 сажень ширины; нижнимъ концомъ приходится противъ устья вѣтки Шебелинки съ правой стороны и вѣтки Бабиной съ лѣвой. Пшеничный, 1 верста 200 сажень длины и $\frac{1}{2}$ версты ширины, на атласѣ части рѣки Днѣпра 1863 года и на трехверстной картѣ Россіи, ниже села Бабиной, между балкой Бабиной и вѣткой Домахой съ лѣвой стороны. Домашинъ, 1 верста длины и 200 сажень ширины, непосредственно ниже острова Пшеничнаго за вѣткой Домахой. Просередъ на атласѣ Днѣпра 1786 года, 400 сажень длины и 100 сажень ширины, на двѣ версты ниже острова Плохаго, къ правому берегу Днѣпра, въ Кривомъ колѣнѣ, противъ озера Ѳедорова и вѣтки Басанки, впадающей въ Днѣпръ съ лѣвой

¹⁾ Д. И. Эварницкій. Запорожье въ остаткахъ старины. Спб., 1888, II, 85.

стороны. Скалозубъ, 2 версты длины и 200 сажень ширины, противъ вѣтки Татарки съ лѣвой стороны, балки Золотой, долины Дурной и деревни Отмети съ правой стороны ¹⁾).

Въ этомъ мѣстѣ, противъ Днѣпра, съ правой стороны, впадаетъ въ вѣтку Скарбовую рѣка Базавлукъ. На рѣкѣ Базавлукѣ, въ четырехъ верстахъ отъ устья ея вверхъ противъ теченія, отъ юга къ сѣверу, на островѣ Базавлукѣ, была у запорожскихъ козаковъ вторая по счету запорожская Сича, Базавлуцкая. Въ 1594 году на эту Сичу прїѣзжалъ посланникъ германскаго императора Рудольфа II, Эрихъ Ласота, съ цѣлью привлечь запорожскихъ козаковъ къ союзу съ нѣмцами противъ татаръ и турокъ. Въ то время кошевымъ атаманомъ запорожскихъ козаковъ былъ Богданъ Микошинскій; онъ незадолго до прибытія Ласоты отправился изъ Сичи на 50 галерахъ къ морю въ походъ противъ татаръ; Ласота принужденъ былъ ждать Богдана Микошинскаго, помѣстившись въ одномъ изъ запорожскихъ кошей, устраиваемыхъ изъ хвороста и покрытыхъ, для защиты отъ дождя, лошадиными кожами. Посольство Эриха Ласоты имѣло успѣхъ въ томъ смыслѣ, что запорожцы готовы были предпринять «отъ имени е. и. в. морской походъ на корабляхъ» противъ турокъ, для чего отправили къ германскому императору собственныхъ пословъ съ письмомъ отъ всего товарищества, подписаннымъ: «Datum въ Базавлукѣ, при рукавѣ Днѣпра у Чортомлыка 3 іюля 1594 года» ²⁾).

На двѣ версты ниже балки Золотой слѣдуетъ отровъ Пужаевъ на атласѣ Днѣпра 1786 года, 2 версты длины и 100 сажень ширины; въ настоящее время ему соотвѣтствуетъ островъ Леонтьевскій противъ деревни Леонтьевки, выше вѣтокъ Ревуна и Татарки, впадающихъ въ Днѣпръ съ лѣвой стороны. Дурицкій въ росписи 1697 года противъ долины Дурной и рѣчища Дурнаго съ правой стороны. Лысый на картѣ Крыма прошлаго столѣтія адъюнкта академіи наукъ Шмидта параллельно острову Рогатицкой-плавнѣ, какъ разъ противъ устья рѣчки Рогачика съ лѣвой стороны ³⁾);

¹⁾ Записки одесск. общ. ист. и древн., I, «Запорожскія урочища», приложенія, таблица X; III, 574; трехверстная карта Россіи, рядъ XIX, листъ 12.

²⁾ Эрихъ Ласота. Путевыя записки. Одесса, 1873, 48, 49.

³⁾ Въ Императорской С.-Петербургской публичной библиотекѣ, отдѣленіе рукописей.

2 версты длины и около 1 версты ширины. Островъ Рогатицкая-плавня на «Запорожскихъ урочищахъ» прошлаго столѣтія ¹⁾, до 12 верстъ длины и около 6 верстъ ширины; находится противъ рѣчки Дурной и деревни Михайловки съ правой и Рогачицкаго лимана съ лѣвой стороны. Царовскій въ росписи 1697 года, теперь Царевъ островъ, между рѣкою Днѣпромъ, вѣткою Переваломъ и Царевскимъ уступомъ, $3\frac{1}{3}$ версты длины и $\frac{1}{2}$ версты ширины, противъ села Малой-Лепетихи съ лѣвой стороны; на немъ «бывала въ тревожное время сторожа войска низового въ городахъ» ²⁾. Чаплинскій въ росписи 1697 года противъ вѣтки Чаплинки съ лѣвой стороны Днѣпра. Носоковка или Наносоковка у Боплана и на генеральной картѣ Ивана Исленьева 1779 года; по Боплану островъ Носоковка имѣлъ въ длину около 2 миль, потоплялся весеннимъ полноводіемъ и былъ совершенно безлѣснымъ островомъ ³⁾; по Исленьеву онъ имѣетъ около 18 верстъ въ длину и стоитъ между балкой Золотой и рѣчкой Носоковкой (нижнимъ концомъ какъ разъ противъ рѣчки Носоковки); очевидно острову Носоковкѣ соотвѣтствуетъ теперешняя плавня между рѣкой Днѣпромъ и его вѣтками Дармалюевкой и Коловоротомъ, иначе между селеніями Михайловкой и Саблуковкой съ правой и Большой и Малой Лепетихами съ лѣвой стороны. Евпатинскій въ росписи 1697 года и на атласѣ Днѣпра 1786 года, на первой противъ вѣтки Евпатихи, на второмъ между Днѣприщемъ и Хреской, 1 верста длины и 200 сажень ширины; къ какому мѣсту приурочить этотъ островъ въ настоящее время, точно сказать нельзя: если подъ Днѣприщемъ разумѣть Днѣприще съ правой стороны Днѣпра противъ Большой-Лепетихи, а подъ Хреской—вѣтку Хвеську, тутъ же впадающую въ Днѣприще, то Евпатинскій островъ нужно помѣстить противъ Большой Лепетихи,—здѣсь есть островъ, называемый въ настоящее время Лепетишинымъ. Просередъ на атласѣ Днѣпра 1786 года и въ настоящее время; 600 сажень длины и 100 сажень ширины, на 8 верстъ и 200 сажень ниже Евпатинскаго, между устьемъ Конки съ лѣвой

¹⁾ Записки одесск. общ. ист. и древн., I, приложенія, таблица X.

²⁾ Записки одесск. общ. ист. и древн., III, 572; Лѣтопись Величка, III, 474.

³⁾ Бопланъ. Описаніе Украйны. Спб., 1832, 28.

стороны и вѣткою Еретикомъ съ правой ¹⁾); ему соответствуетъ безымянный островъ на трехверстной картѣ Россіи, противъ балки Широкой съ лѣвой стороны, выше Сѣверныхъ-Каиръ и Саблуковки. Козмацкій, извѣстный у Боплана подъ именемъ Каиръ-Космака, получившій свое названіе отъ татарскихъ словъ «каир»—песокъ и «козмак»—рыть, отсюда Каиръ-Космакъ значитъ островъ изъ наноснаго песку; при Бопланѣ онъ имѣлъ въ длину не болѣе полумили ²⁾); получилъ свое названіе отъ вѣтки Космахи, идущей между правымъ берегомъ Днѣпра и островомъ Носоковкою. Тамъ скрывались козаки при выходѣ въ Черное море, изъ опасенія, чтобъ ихъ не открыла турецкая стража, которая всегда находилась близъ Исламова-городка на рукавѣ Тавани ³⁾. Каиръ островъ, извѣстный еще Боплану и получившій свое названіе или отъ персидскаго слова «гаугир», по-татарски произносимаго «кагир», что значитъ «каменный», или отъ татарскаго «кагир», что значитъ «песокъ»; отсюда Каиръ—каменный или песчаный островъ. «Островъ Каиръ, по словамъ Боплана, совершенно плоскій, имѣетъ въ длину отъ пяти до шести миль; одна часть его покрыта камышомъ, а другая ветлою. Главный рукавъ Днѣпра течетъ къ русской сторонѣ, а потому восточный берегъ острова гораздо шире, но зато западный не потопляется разлитіемъ рѣки» ⁴⁾. На генеральной картѣ Ивана Исленьева 1779 года островъ Каиръ названъ Каирской-плавней; верхній конецъ ея находится противъ рѣчки Носоковки, средній противъ рѣчекъ Мѣловой и Каменки, и южный противъ Дресмановки, почти до острова Тавани, длины до 40 верстъ; на картѣ Крыма адъюнкта академіи Шмидта 1777 года онъ имѣетъ до 30 верстъ ⁵⁾; на атласѣ Днѣпра 1786 года называется Меловой-плавней; въ южномъ концѣ Меловой плавни къ правому берегу противъ села Меловаго поставленъ островъ Пильный, верста длины и 50 сажень ширины ⁶⁾; къ

¹⁾ На трехверстной картѣ Россіи ошибочно напечатано вм. «Еретикъ», «Критикъ»; рядъ XIX, листъ 12.

²⁾ Бопланъ. Описаніе Украйны. Спб., 1832, 28.

³⁾ Бопланъ. Описаніе Украйны. Спб., 1832, 27.

⁴⁾ Бопланъ. Описаніе Украйны. Спб., 1832, 27.

⁵⁾ Въ Императорской публичной библіотекѣ, отдѣлъ плановъ и атласовъ.

⁶⁾ Г. Русовъ ошибочно прочиталъ вмѣсто «Пильный» (Подпильный) «Бильный». Русскіе тракты. Кіевъ, 1876, 134.

лѣвому берегу поставленъ островъ Затынный, 3 версты длины и 200 сажень ширины; оба означены на атласѣ Днѣпра 1786 года ¹⁾. Омиловскій въ росписи 1697 года, теперь Мѣловой, противъ устья рѣчки или теперь балки Мѣловой, падающей въ Днѣпръ съ правой стороны. Каменка въ росписи 1697 года, Коженинъ на атласѣ Днѣпра 1786 года, 3 версты 200 сажень длины и 400 сажень ширины; расположенъ противъ устья рѣчки Каменки, принадлежитъ тремъ владѣльцамъ: Огаркову, Блажкову и Полуденному.

Выше Каменскаго острова, при впаденіи рѣчки Каменки въ Козацкое Рѣчище, была у запорожскихъ козаковъ шестая по счету Сича, Каменская, основанная въ 1709 году, при наказномъ кошевомъ атаманѣ Якимѣ Богущѣ, возобновлявшаяся здѣсь два раза и просуществовавшая съ перерывами около двухъ лѣтъ ²⁾. Отъ пребыванія здѣсь запорожскихъ козаковъ въ настоящее время остались ямы отъ козацкихъ куреней и нѣсколько могильныхъ насыпей, въ томъ числѣ могильный холмъ надъ прахомъ кошеваго атамана Василя Ерофеева, умершаго въ 1731 году 23 мая, и Константина Гордѣевича Головка или Гордіенка, умершаго въ 1733 году 4 мая. Мѣсто Каменской Сичи въ настоящее время принадлежитъ владѣльцу М. Ѳ. Огаркову и извѣстно подъ именемъ Консуловки или Разоровки, херсонскаго уѣзда.

За Каменскимъ островомъ слѣдуетъ островъ Полуденный, образовавшійся всего лѣтъ сорокъ тому назадъ и получившій свое названіе отъ владѣльца Полуденнаго. Санжаревскій островъ образовавшійся всего 15 лѣтъ тому назадъ; расположенъ нѣсколько выше бесѣдки, устроенной на правомъ берегу Днѣпра монахами Бизюкова монастыря; получилъ свое названіе отъ владѣльца Санжаревскаго. Костырка, на планѣ Днѣпра 1786 года Костырскій островъ, 3 версты длины и 350 сажень ширины, противъ балки Костырки, падающей въ Днѣпръ съ лѣвой стороны, и колоніи Шведской съ той же стороны. Бѣшеный островъ, противъ южнаго конца Костырки и озера Серебрянаго, ниже вѣтки Чаплинки, около версты

¹⁾ Въ Росписи 1697 года Космацкій островъ ставится ниже острова Каменки. Лѣтопись Величка, III, 478.

²⁾ Подробности см. въ «Запорожьѣ» Д. И. Эварницкаго. Спб., 1888, II, 118 и далѣе.

длины и полуверсты ширины ¹⁾. Старливецкій, иначе, какъ кажется, Старо-Шведскій, около одной версты длины и полуверсты ширины. Попчины острова, параллельно одинъ другому, около одной версты длины и около полуверсты ширины, близъ деревни Сомовой или Любимовой съ лѣвой стороны. Домаха на атласѣ рѣки Днѣпра 1863 года, между рѣчками Домахой и Конкой, противъ мѣстечка Каховки, почти полторы версты длины, полтора саженъ ширины. Лысый островъ или урочище Лысая-Гора, у Мышецкаго урочище Высшей-Головы-Космахи ²⁾, у праваго берега Днѣпра противъ мѣстечка Каховки.

Тавань-островъ, получившій свое названіе отъ татарскаго слова «таванъ» — потолокъ палуба, имѣвшій, по Боплану, двѣ мили въ длину и одну треть мили въ ширину ³⁾, по картѣ 1777 года 15 верстъ длины и 5 верстъ ширины; высшая голова Тавани доходила до теперешняго мѣстечка Каховки; на высшей головѣ острова Тавани стоялъ турецкій городъ Осланъ, Аланъ или Исламъ ⁴⁾; низшая голова его достигала до Голой-Пристани; на низшей головѣ острова стоялъ турецкій городъ Таванъ, на три версты ниже Ослана. Въ 1665 году у острова Тавани запорожцы разбили нѣсколько турецкихъ судовъ, которые собирались здѣсь съ цѣлью идти на Сичь; въ 1670 году на островѣ Тавани одно время стоялъ съ морскими судами гетманъ Богданъ Хмельницкій, ожидавшій здѣсь своего союзника крымскаго хана; въ 1673 году кошевой атаманъ Иванъ Сирко «взялъ взятъемъ» и разорилъ бывшій на островѣ Тавани городъ Исламъ въ виду того, что раньше отъ этого города запорожскимъ козакамъ была «тѣснота великая»; въ 1679 году кошевой Иванъ Сирко съ запорожскими козаками и русскими ратниками ходилъ разорять Таванъ и Кизыкермень, въ тотъ же годъ устроенные турками ⁵⁾; въ 1736 году на островѣ Тавани, во время русско-

¹⁾ См. трехверстную карту Россіи, XXX, 12.

²⁾ Исторія о козакахъ запорожскихъ. Одесса, 1852, 71.

³⁾ Бопланъ. Описаніе Украины. Спб., 1852, 28; на картѣ Исленьева 1779 года 7 верстъ.

⁴⁾ На картѣ адъюнкта академіи Шмидта 1777 года Асланъ поставленъ не на островѣ Тавани, а на берегу материка, противъ острова, нѣсколько ниже вершины его.

⁵⁾ Акты южной и западной Россіи IX, 265.

турецкой войны, построенъ былъ «отъ російскихъ войскъ ретраншементъ» ¹⁾; въ 1739 году здѣсь построенъ былъ русскими Таванскій редутъ; тутъ же стоялъ турецкій замокъ Шангирейскій, отъ котораго получилъ свое названіе стоявшій на лѣвомъ берегу Днѣпра выше острова Тавани Шангирейскій ретраншементъ, построенный русскими въ 1771 году для содержанія магазина и прикрытія производимыхъ транспортовъ въ Крымъ, и означенный на атласѣ Днѣпра 1786 года на три версты выше Кизыкерменя, у лѣваго берега Днѣпра; отъ замка Тавани видны были укрѣпленія еще въ 1774 году ²⁾. Противъ острова Тавани, на правомъ берегу Днѣпра, стоялъ турецкій городъ Кизыкермень ³⁾, теперь Бериславъ херсонскаго уѣзда; отъ Кизыкерменя до городка Тавани, черезъ рѣку Днѣпръ, были протянуты желѣзныя цѣпи, въ виду того, чтобъ никто изъ непріятелей въ ночное время не могъ пройти черезъ турецкія границы; такія же цѣпи были протянуты и отъ городка Ослана къ Кизыкерменю, чрезъ рѣку Конку, до крымской стороны, а посреди рѣкъ Днѣпра и Конки устроены были ворота; изъ городковъ на устроенныя ворота наведены были пушки. Если кто пытался проѣзжать мимо острова Тавани, то турки стрѣляли изъ пушекъ и тѣмъ останавливали всякую попытку ихъ враговъ пробраться чрезъ границу турецкихъ владѣній ⁴⁾. Въ настоящее время противъ бывшаго города Кизыкерменя, въ рѣкѣ Днѣпрѣ, стоитъ небольшой островъ Денисенковъ, длины въ одну версту, ширины въ полверсты, съ остатками фундамента отъ каменной крѣпости, покрытый по берегамъ небольшимъ лѣсомъ; видимо, это есть остатокъ отъ большаго острова Тавани.

¹⁾ Сборникъ лѣтописей южной и западной Россіи. Кіевъ, 1888, 32; по Мышецкому, этотъ ретраншементъ построенъ въ 1738 и назывался Андреевскимъ. Исторія о козакахъ запорожскихъ. Одесса, 1852, 64.

²⁾ Записки одесск. общ. ист. и древн., VII, 178, примѣчаніе 50.

³⁾ Слово «Кизыкермень» одни производятъ отъ турецкихъ словъ «кизы» — дѣвица, другіе отъ «кизилъ» — красный, третьи отъ «казы» — судья и «кермень» — крѣпость; въ русскихъ актахъ пишется Казыкермень (Акты южной и западной Россіи, XI, 583; XII, 139, 848).

⁴⁾ Мышецкій. Исторія о козакахъ запорожскихъ. Одесса, 1852, 11—13; Дневникъ Тяпкина и Зотова; Записки одес. общ. ист. и древн., II, 645; VII, 178, примѣч. 50.

На пять верстъ ниже Кизыкермена стоитъ островъ Козацкій, означенный въ росписи 1697 года, на атласѣ Днѣпра 1786 года, на картѣ Исленьева 1779 и на картѣ Крыма Шмидта 1777 года, противъ вѣтки Козацкой, у праваго берега Днѣпра, 15 верстъ длины и 2 версты ширины, сѣвернымъ концомъ нѣсколько ниже Козацкой-Каменки, серединой противъ вѣтки Идеромли, южнымъ концомъ немного ниже рѣчки Бургунки ¹⁾. За нимъ слѣдуетъ Писаревскій островъ, полторы версты длины и одна верста ширины, видимо оторванный отъ южнаго конца острова Козацкаго, отдѣленный отъ послѣдняго протокомъ Домахой и покрытый прекраснымъ дубовымъ лѣсомъ. Бургунскій островъ длины около полумили ²⁾; свое названіе онъ получилъ отъ мыса Бургуна, въ свою очередь получившаго названіе отъ тюркскаго слова «бургу», что значитъ сверло, буравъ, т. е. острой, какъ буравъ, скалы. Ниже Бургунскаго острова слѣдуютъ три острова Хруловыхъ или правильнѣе Фроловыхъ ³⁾, расположенныхъ противъ Фроловаго или Чернечьяго лимана.

За Хруловыми островами слѣдуетъ островъ Тягинскій; названный у Боплана и получившій свое названіе отъ тюркскаго слова «тегенекъ» — терновникъ, волчець, и расположенный у праваго берега Днѣпра, противъ рѣчки Тягинки, теперь села и балки Тягинки. Въ настоящее время вмѣсто одного большаго острова Тягинскаго образовалось четыре небольшихъ Тягинскихъ островка, расположенныхъ параллельно одинъ другому отъ запада къ востоку и отдѣленныхъ отъ праваго берега Днѣпра рѣчкою Тягинкою; изъ этихъ островковъ первый отъ берега имѣетъ длины одну версту, второй—версту съ четвертью, третій—полверсты, четвертый — четверть версты; всѣ они нѣсколько удалены отъ русла Днѣпра и находятся скорѣе въ устьѣ балки Тягинки, чѣмъ въ самой рѣкѣ; всѣ они покрыты лѣсомъ, и на одномъ изъ нихъ возвышается высокій курганъ. Въ 1676 году у острова Тягинки стояло 40.000 человекъ татаръ, собравшихся здѣсь съ цѣлью двинуться отсюда въ походъ на Украину ⁴⁾.

¹⁾ На атласѣ Днѣпра 1786 года 13 верстъ 300 саж. длины и 2 версты ширины.

²⁾ Бопланъ. Описаніе Украины. Спб., 1832, 29.

³⁾ Записки одеск. общ. исторіи и древн., III, 576.

⁴⁾ Акты южной и западной Россіи, XII, 531, 570.

За Тягинскимъ островомъ слѣдуетъ Дѣдовъ на атласѣ 1786 года, теперь плавня Понятовская, шестнадцать съ половиной верстъ длины и двѣ версты ширины, стоитъ противъ Понятовки, у праваго берега Днѣпра, охватывается Дидовымъ лиманомъ, Конкой и Днѣпромъ, раздѣляется на двѣ половины рѣчкою Ерикомъ, идущею отъ востока къ западу, принадлежитъ частію владѣльцу Тропину, частію крестьянамъ Понятовки. Отъ Дѣдова острова отдѣляются къ правому берегу Днѣпра, противъ устья Ингульца или деревни Драной, Ингульскій островъ, одна верста длины и 70 сажень ширины, и къ лѣвому берегу Днѣпра острова Сомовскіе или Сомовы, изъ коихъ самый большой имѣетъ 650 сажень длины и 50 сажень наибольшей ширины; оба означены въ росписи 1697 года и на атласѣ Днѣпра 1786 года; самый большой изъ Сомовыхъ острововъ по атласу Днѣпра имѣетъ двѣ съ половиной версты полверсты длины, ширины.

Ниже Сомовыхъ острововъ, съ лѣвой стороны, на песчаной равнинѣ, къ востоку отъ теперешняго города таврической губерніи Алешекъ, «на поляхъ татарскихъ, кочевьяхъ агарянскихъ», была у запорожскихъ козаковъ седьмая по счету Сича, Алешковская, существовавшая послѣ Каменской Сичи; отъ пребыванія здѣсь запорожскихъ козаковъ въ настоящее время ничего не осталось, кромѣ небольшого землянаго укрѣпленія, прямо на востокъ отъ города, противъ рѣчки Лазни.

Кошевой въ росписи 1697 года, иначе Карантинный или Кордонный островъ ¹⁾, на одну четверть версты ниже города Алешекъ, между рѣками Кошевой, Стеблівскимъ лиманомъ и Ольховымъ Днѣпромъ, пять верстъ длины и двѣ съ половиной ширины, въ настоящее время застроенъ лѣсопильнями и шерстомойнями города Херсона. Потемкинъ островъ, между Ольховымъ Днѣпромъ съ правой стороны и Старымъ Днѣпромъ съ лѣвой, противъ Кардашинскаго лимана, четыре версты длины и двѣ съ половиною ширины ²⁾. Галухинъ, противъ Потемкина острова и Голой-Пристани, между Ольховымъ Днѣпромъ съ правой стороны и Старымъ Днѣпромъ съ лѣвой, восемь верстъ длины и семь ширины ³⁾. Ольховый или Запорожскій,

¹⁾ Трехверстная карта Россіи, XXX, II.

²⁾ Трехверстная карта Россіи, XXX, II.

³⁾ Тамъ-же, XXX, II.

западнѣе отъ острова Галухина, между рѣкой Кошевой справа и Ольховымъ Днѣпромъ слѣва, противъ деревни Арнаутовки ¹⁾. Виноградный смежно съ Ольховымъ, въ росписи 1697 года, между Винограднымъ озеромъ и рѣкой Кошевой. Точковый или Тичковатый, въ той же росписи 1697 года, смежно съ Ольховымъ, между озеромъ Тичковатымъ и рѣкой Кошевой. Бобровые въ росписи 1697 года, между Кардашинскимъ лиманомъ и Голою-Пристанью. Погорѣлый, непосредственно за Галухинымъ островомъ, противъ Бѣлаго озера съ правой стороны и Збурьевскаго лимана съ лѣвой, десять верстъ длины и шесть ширины. Островъ св. Анны, на 25 верстъ ниже рѣчки Бѣлозерки, падающей въ Днѣпръ съ правой стороны, при самомъ устьѣ Днѣпра; здѣсь былъ построенъ русскими редутъ ²⁾. Кривошійни островки и Ольховки въ росписи 1697 года, въ настоящее время Касперовскіе островки, противъ села Касперовки на правомъ берегу Днѣпра. Бѣлогрудовъ, между гирломъ Бѣлогрудовскимъ, Старымъ Днѣпромъ и Днѣпровскимъ лиманомъ. Молодняга, непосредственно ниже Бѣлогрудова, между гирлами Кицевымъ и Бѣлогрудовымъ. Кенара, у лѣваго берега Днѣпровскаго лимана, при устьѣ Збурьевскаго гирла ³⁾. Два острова Солонца въ росписи 1697 года, противъ залива Солонца, у праваго берега, ниже Кизы-мыса. Янушевъ или Енушевъ, у лѣваго берега Днѣпровскаго лимана, немного выше мѣстечка Станислава, длины одна верста, ширины полверсты ⁴⁾. Два острова Вербки, изъ коихъ одинъ около версты, а другой около ста сажень длины, немного ниже мѣстечка Станислава ⁵⁾. Ольховый островокъ; Бубликовъ съ косою Бубликовой, выходящей отъ острова въ Днѣпровскій лиманъ. Застрѣльный или Стрѣльный, «втягиваетъ въ Черное море» ⁶⁾.

Плавни на рѣкѣ Днѣпрѣ. Особенность Днѣпра въ предѣлахъ запорожскихъ вольностей составляютъ еще такъ называемыя плавни. Плавней называется наносная, песчаная и иловатая, съ остатками

¹⁾ Трехверстная карта Россіи, XXX, II.

²⁾ Мышецкій. Исторія о козакахъ зап. Одесса, 1852, 73.

³⁾ Карта устьевъ Буга и Днѣпра. Записки одесск. общ. ист. и древ., V, прил., табл. V.

⁴⁾ См. трехверстную карту Россіи, XXX, 10.

⁵⁾ См. трехверстную карту Россіи, XXX, 10.

⁶⁾ Самоиль Величко. Лѣтопись, Кіевъ, 1855, III, 483.

перегнанныхъ различнаго вида растительныхъ породъ, неизменность по обоимъ берегамъ Днѣпра, покрытая травой, толстымъ камышемъ, разными деревьями: лозой, осокомъ, вербой, шелковицей, ивой и изрѣдка дубомъ, изрѣзанная множествомъ рѣкъ, рѣчекъ, озеръ, лимановъ, ериковъ и въ весеннее, а иногда и въ осеннее время, покрытая сплошь, кромѣ особенно возвышенныхъ мѣстъ, называемыхъ грядами, водой. «Въ первой половинѣ апрѣля мѣсяца, едва только въ плавняхъ пробудится растительность и зацвѣтутъ сухоребрица, курослѣпъ, будра и другія растенія, какъ количество воды въ Днѣпрѣ, отъ таянія снѣговъ въ сѣверныхъ губерніяхъ, начинаетъ увеличиваться, и неизменность замѣтно покрывается водой. Въ началѣ мая уровень воды Днѣпра достигаетъ своего предѣла. Въ это время верба и лоза, растущія въ плавнѣ, или отчасти или совершенно покрываются, одна только осока (роріусъ пігга), встрѣчающаяся на болѣе возвышенныхъ мѣстахъ, такъ называемыхъ грядахъ, рѣдко досягается водой. Наступаетъ вторая половина мая, и количество воды въ Днѣпрѣ быстро уменьшается, верхушки деревьевъ чаще и чаще появляются изъ-подъ воды, и потомъ обнажается суша. Въ іюлѣ и августѣ въ плавняхъ изрѣдка только видны озера, болота и проточные ручейки, такъ называемые ерики. Растительность въ это время здѣсь довольно роскошна и разнообразна»¹⁾).

Плавни придаютъ рѣкѣ живописный и величественный видъ и по справедливости сравниваются съ тѣми живописными цвѣтниками, которые растутъ по берегамъ многочисленныхъ рѣкъ и озеръ близъ Мексики въ Америкѣ. Изъ двухъ береговъ Днѣпра лѣвый имѣетъ гораздо болѣе плавень, нежели правый, что зависитъ отъ самаго положенія того и другаго берега: правый берегъ въ большинствѣ случаевъ высокій, и потому поемныхъ мѣстъ на немъ сравнительно мало; лѣвый берегъ отлогъ, и потому плавень здѣсь довольно значительное пространство. По правому берегу Днѣпра въ запорожскихъ предѣлахъ плавни начинались отъ рѣки Сухаго-Омельника и отсюда шли, съ небольшими перерывами, до Новаго-Кодака, на протяженіи почти девяноста верстъ, при чемъ

¹⁾ Н. К. Срединскій. Матеріалы для флоры Новороссійскаго края. Одесса, 1872, 39.

здѣсь значительная часть плавень представляетъ изъ себя большіе острова, лежащіе у самаго берега Днѣпра и въ сухое время соединяющіеся съ материкомъ; далѣе плавни внонь начинались значительно ниже пороговъ и большаго острова Хортицы выше запорожскаго урочища Бѣленькаго, теперь селенія того же имени, противъ острова Наливача; далѣе шли съ небольшими перерывами по-надъ устьями рѣчекъ и вѣтокъ Тараса, Ненажоры, Бугая, Томаковки, Лысогорскаго лимана, Лапинки, Чортомлыка, Подпильной, Базавлука, Великихъ-Водъ и нѣсколько ниже ихъ, на протяженіи около восьмидесяти верстъ; затѣмъ онѣ опять возобновлялись противъ устья рѣки Козацкаго-Рѣчища и острова Каменки, иначе противъ бывшей Каменской Сичи, и тянулись далѣе съ нѣкоторыми перерывами до самаго устья рѣки Буга. Въ соотвѣтствіе правому берегу шли плавни и съ лѣвой стороны Днѣпра: здѣсь онѣ начинались отъ устья рѣки Орели и шли почти до того мѣста, гдѣ съ правой стороны выступалъ въ Днѣпръ рогъ Тарамскій, на протяженіи около сорока верстъ; далѣе начинались ниже устья рѣчки Мокрой-Московки и тянулись непрерывно до перваго впаденія въ Днѣпръ рѣчки Конки, между урочищемъ Паливщиной и островомъ Варавинымъ, что составляетъ семьдесятъ верстъ длины при семи, иногда десяти и даже пятнадцати верстъ наибольшей ширины; эта часть плавень, вслѣдствіе своей большой и непрерывной длины, вслѣдствіе непроходимой, растительности, множества озеръ, рѣчекъ, заливовъ, лимановъ и ериковъ, называлась у запорожскихъ козаковъ Великимъ-Лугомъ¹⁾; для запорожца, незнавшаго въ средѣ суровыхъ товарищей своихъ «ни неньки ридненькой, ни сестры жалибненькой, ни дружины вирненькой», всю родню составляла Сичъ да Великій-Лугъ: «Сичъ—мáти, а Вѣликій-Лугъ—бáтько, отáмъ трéба й умира́ти». Здѣсь запорожець, что рыба въ морѣ: тутъ его не достанетъ ни «татаринъ-басурманинъ, ни ляхъ поганый». Далѣе плавни снова начинались по лѣвому берегу Днѣпра противъ острова Тавани и отсюда, кромѣ небольшого пространства въ пять верстъ ниже Тавани, шли внизъ до самыхъ гирлъ днѣпровскихъ противъ

¹⁾ Лугъ у великорусовъ—травная земля, пожня, пойма (Даль); у хорватовъ—лѣсъ (Стул.); въ сродствѣ съ этимъ словомъ слово «лужа» въ смыслѣ застойной воды (Даль), праславянскаго корня.

впаденія въ Днѣпръ рѣки Буга съ правой стороны; на этомъ пространствѣ извѣстны были у запорожцевъ плавни Корнѣйкова, Вчерашняя и Краснякова, послѣдняя выше косы Нетребки. Особенность этой части днѣпровскихъ плавенъ, между прочимъ, состоитъ въ томъ, что онѣ, начиная отъ острова Хортицы и кончая островомъ Кошевымъ, постепенно понижаются въ своемъ уровнѣ; ниже города Херсона высота днѣпровскихъ плавенъ лежитъ почти на уровнѣ водъ; вмѣстѣ съ этимъ пониженіемъ мѣняется и характеръ самой растительности: въ верхней оконечности плавенъ произрастаетъ по преимуществу дубъ, осокорь, верба, лоза; въ нижней—камышъ, достигающій здѣсь 6 аршинъ высоты, и во время разлитія воды, такъ называемыя нитчатые водоросли, сильно задерживающія ростъ травы, по спаденіи воды ¹⁾).

Плавни извѣстны были еще отцу исторіи Геродоту; въ его «Гилеѣ», то есть лѣсной мѣстности Борисѡена, нужно видѣть лѣвобережныя плавни Днѣпра, начиная отъ мѣста теперешняго города Алешекъ и до устья рѣчки Мокрой-Московки, у города Александровска, включая сюда Великій-Лугъ, но исключая песчаное пространство кучугуръ между сѣверною оконечностью острова Тавани и мѣстомъ перваго паденія рѣки Конки въ Днѣпръ, близъ урочища Паливщины. Для запорожскихъ козаковъ плавни доставляли огромныя выгоды: здѣсь они скрывались отъ враговъ, рубили лѣсъ, добывали подножный кормъ для скота, косили камышъ для топки, ловили рыбу и раковъ, стрѣляли дикихъ птицъ, козъ и кабановъ, разводили пасѣки, пилили клепку для боченковъ, разводили разнаго рода овощи и т. п.; общая засуха, вредная для степной растительности, не имѣла почти никакого вреда для растительности въ плавняхъ.

Холми на рѣкѣ Днѣпрѣ. Какъ большинство рѣкъ, имѣющихъ рыхлые берега, покрытыхъ лѣсною растительностію и оттого ежегодно размываемыхъ водой, такъ и Днѣпръ, имѣющій тѣ же особенности, не свободенъ отъ холмевъ. Холми или корчи суть не что иное, какъ подводные пни, загромождающіе дно Днѣпра, то совершенно скрывающіеся въ водѣ, то на нѣсколько футовъ возвышаю-

¹⁾ Н. К. Срединскій. Матеріалы для флоры новороссійскаго края. Одесса, 1872, 40, 41.

щіеся надъ ней. Они наносятся въ рѣку весеннимъ разливомъ воды изъ днѣпровскихъ плавень; это происходитъ оттого, что стоящіе въ плавняхъ по десяткамъ и даже сотнямъ лѣтъ осокори и вербы потомъ подгниваютъ, падаютъ и затѣмъ уносятся весенней водой въ Днѣпръ; въ Днѣпрѣ они ложатся или цѣликомъ или по частямъ, вѣтвями и пнями; въ томъ и другомъ случаѣ они называются холуями или корчами. Холуи начинались ниже Микитина-Рога, теперешняго Никополя, и далѣе шли до острова Тавани противъ города Кизыкерменя; отсюда до вѣтки Кошевой и острова Потемкина они встрѣчаются рѣже, и между Потемкинымъ островомъ и лиманомъ совсѣмъ исчезаютъ. Присутствіе холуевъ въ Днѣпрѣ ниже Микитина-Рога и далѣе объясняется съ одной стороны большимъ лѣсомъ Великаго-Луга, а съ другой тѣмъ обстоятельствомъ, что съ этого мѣста Днѣпръ особенно сильно рѣжетъ свой правый берегъ и тѣмъ валить въ рѣку множество деревьевъ совсѣмъ съ вѣтвями и корнями.

ГЛАВА ЧЕТВЕРТАЯ.

Притоки Днѣпра съ правой стороны: Сухой-Омельникъ, Каменка, Мокрый-Омельникъ, Свинковка, Домоткань, Сомоткань, Тритузная, Каменка, Мокрая-Сура, Вовнижки, Башмачка, Будилокъ-Радомъ, Бузникъ, Лишняя, Вильная, Верхняя, Средняя и Нижняя Хортицы, Каменное, Бѣлая, Червоная, Тарась, Грушевка, Томаковка, Базавлукъ съ его притоками; Псоля, Полевая, Грушевка, Тереневка, Кисловка, Осокоринка, Золотая, Дурная, Сухая-Наносоковка, Мокрая-Наносоковка, Мѣловая, Каменка, Дремайловка, Козацкая-Каменка, Верхняя-Бургунка, Нижняя-Бургунка, Тягинка, Терновка, Ингулець съ его притоками—Желтою, Саксаганью, Користовкой, Сторожевкой и др.; Бугъ съ семью порогами, девятью островами и притоками—Синюхой, Мигійскимъ-Ташлыкомъ, Корабельной, Ташлыкомъ, Мертвоводомъ, Ингуломъ.

Изъ многочисленныхъ рѣкъ, впадающихъ въ Днѣпръ съ правой стороны, достойны вниманія слѣдующія. Омельникъ-Сухой или Малый, съ боковыми Сухимъ-Омельничкомъ, Лозоваткой и Россопкой, у Ласоты Пселскій - Омельникъ ¹⁾, въ которомъ, по словамъ Боплана, водилось много раковъ ²⁾; беретъ свое начало на югѣ отъ Днѣпра изъ двухъ балокъ Цвѣтной и Смѣтановской и падаетъ въ Днѣпръ посредствомъ вѣтки Чекеровой противъ острова Молодяка и поселка Колодовки, верхней половины села Деріевки; въ настоящее время это ничтожная рѣченка, которую можно «доброму молодцю, обипершись на ратыще, перескочить отъ края до края»; она тянется на протяженіи сорока пяти верстъ, имѣетъ до 10 сажень ширины, отъ 2 сажень до 8 вершковъ глубины, течетъ плесами, иногда совсѣмъ пересыхая. Въ 1663 году у рѣчки Омельника запорожскіе козаки въ союзѣ съ калмыками, перепустилъ

¹⁾ Путевыя записки. Одесса, 1873, 54.

²⁾ Описаніе Украйны. Спб., 1832, 15.

татаръ за собою черезъ переправу, неожиданно ударили на нихъ и мало не всѣхъ снесли, едва которой могъ утечь ¹⁾. Ниже рѣчки Сухаго-Омельника, зимою передъ великимъ постомъ, въ 1737 году, татарскій ханъ съ крымскими, бѣлогородскими ордами и очаковскими янычарами, перебрался черезъ Днѣпръ, неополоненный у урочища Мишурина-Рога, сдѣлалъ внезапное нападеніе на Украину, сжегъ множество полтавскихъ и миргородскихъ хуторовъ, захватилъ нѣсколько тысячъ жителей въ плѣнъ и множество скота, возвратился назадъ, быстро переправился черезъ Днѣпръ и скорымъ ходомъ ушелъ, опасаясь погони со стороны великороссійскихъ и малороссійскихъ войскъ. Въ этомъ же году генераль-маіоръ Леслій, шедшій изъ города Кишенки съ 2 пушками и 170 драгунами въ устроенный при Мишуринѣ-Рогѣ ретраншементъ на помощь запорожскому козаку Іосифу Волку, былъ убитъ татарами, долго глумившимся надъ отсѣченными у него членами, захватившими также его сына въ плѣнъ и отправившими его въ Стамбуль ²⁾. Рѣчка Каменка, на ней стоитъ село Днѣпрово-Каменка ³⁾, Омельникъ-Мокрый, у Ласоты Омельникъ-Ворскальскій ⁴⁾, въ геометрическихъ планахъ прошлаго столѣтія Омельникъ-Переволочанскій, на картѣ Исленьева 1779 года Омельникъ-Большой, начинается у села Николаевки верхне-днѣпровскаго уѣзда, тянется на протяженіи шестидесяти пяти верстъ ⁵⁾, дойдя до Днѣпра течетъ въ озеро Каменку, изъ Каменки вытекаетъ въ вѣтку Кривецъ, изъ Кривца въ озеро Долгое изъ Долгаго особымъ протокомъ впадаетъ въ Днѣпръ противъ тепершняго села Днѣпрово-Каменки верхне-днѣпровскаго уѣзда; имѣетъ отъ 10 до 2 сажень средней ширины, отъ 3 сажень до 1¹/₂ аршинъ средней глубины, течетъ плесами, часто совсѣмъ пересыхаетъ, берега имѣетъ большею частію высокіе, усѣянные огромными дикими камнями; изъ рыбъ въ немъ ловятся щуки, лини, окуни, плотва, ерши ⁶⁾; по Боплану, въ немъ водилось очень много

¹⁾ Акты южной и западной Россіи. Спб., 1867, V, 169.

²⁾ Сборникъ лѣтописей южной и западной Руси, Кіевъ, 1888, 65.

³⁾ Экономическія примѣчанія къ верхне-днѣпровскому уѣзду, въ екатеринослав. губ. чертежной.

⁴⁾ Путевыя записки. Одесса, 1863, 54.

⁵⁾ Теперь считаютъ до 40 верстъ.

⁶⁾ Экономическія примѣчанія къ верхне-днѣпров. уѣзду.

раковъ ¹⁾. Свинковка, слѣдующая за рѣчкой Мокрымъ-Омельникомъ, поставленная въ росписи 1697 года, но обозначенная на трехверстной картѣ съ лѣвой стороны Днѣпра подъ именемъ Свинки, падающей въ Орель съ правой стороны. Домоткань, начинается близъ теперешняго села Елизаветъ-Семеновки верхне-днѣпровскаго уѣзда, течетъ на протяженіи тридцати пяти верстъ, падаетъ въ Днѣпръ подъ селомъ Домотканью или Глинскимъ, имѣя 10 сажень наибольшей ширины и до 2 аршинъ средней глубины; рѣчка Домоткань извѣстна была съ тѣмъ же названіемъ Эриху Ласотъ, который наткнулся здѣсь на медвѣдя и застрѣлилъ его ²⁾; въ ней ловились лини, щуки, окуни, плотва, ерши, пискари и др. рыба ³⁾; Бопланъ о Домоткани писалъ, что въ ней водилось множество большихъ раковъ, въ девять дюймовъ величиною, и кромѣ раковъ превкусные чилики ⁴⁾; эта рѣчка болотистая, течетъ плесами. Самооткань, беретъ свое начало близъ балки Криничной и впадаетъ въ Днѣпръ противъ города Верхне-Днѣпровска, имѣя 1 сажень средней ширины и отъ 1 сажени до 3 вершковъ средней глубины. Въ XVII вѣкѣ Самооткань славилась особеннымъ богатствомъ рыбы и растительности. «Здѣсь находятся многія озера, столь обильныя рыбой, что она, умирая отъ тѣсноты, заражаетъ гніеніемъ своимъ воздухъ и стоячую воду озеръ. Мѣста эти называются Самоканъ (т. е. Самооткань). Вокругъ озеръ я замѣтилъ малорослыя вишни въ два съ половиной фута вышиною, которыя въ началѣ августа приносятъ довольно сладкіе плоды, величиною въ сливу. По полямъ Самокана, особенно же по лощинамъ, встрѣчаются цѣлыя лѣса вишневыхъ деревъ, небольшіе, но весьма частые, длиною иногда болѣе полумили, а шириною отъ двухсотъ до трехсотъ шаговъ; лѣтомъ видъ ихъ прелестенъ. Тамъ же растетъ множество дикихъ, малорослыхъ миндальныхъ деревъ, съ горькими плодами; но они не составляютъ лѣсочковъ подобно вишнямъ, коихъ вкусные плоды не уступаютъ садовымъ» ⁵⁾. Рѣчка

¹⁾ Бопланъ. Описаніе Украйны. Спб., 1832, 15.

²⁾ Путевыя записки. Одесса, 1873, 54.

³⁾ Экономическія примѣчанія къ верхне-днѣпровскому уѣзду.

⁴⁾ Описаніе Украйны. Спб., 1832, 17.

⁵⁾ Описаніе Украйны. Спб. 1832, 13.

Тритузная, гдѣ теперешнее село Тритузное ¹⁾. Рѣчка Половица, означенная съ именемъ на планѣ города Екатеринослава 1786 года и на планѣ Днѣпра 1780 года безъ имени, около двухъ съ половиной верстѣ длины ²⁾. Примѣняясь къ плану 1786 г. и современному положенію города Екатеринослава, видимъ, что рѣчка Половица начиналась двумя ручейками, которые потомъ сходились въ одинъ жолобъ, несшій свои воды въ Днѣпръ; первый ручеекъ начинался на теперешней Озерной площади и шелъ въ сѣверовосточномъ направленіи, почти параллельно Днѣпру; другой ручеекъ начинался изъ балки Монастырской или Фабричной, шелъ почти встрѣчно Днѣпру и соединялся съ рѣчкой Половицей у нынѣшней Качельной площади; отсюда рѣчка Половица шла нынѣшнею Дворянскою улицею и впадала въ Днѣпръ у бывшаго наплавнаго моста, на 600 сажень выше острова Монастырскаго, или у нынѣшнихъ купалень. Теперь отъ рѣчки Половицы «единственнымъ и безспорнымъ» остаткомъ можетъ считаться такъ называемая Савельевская канава ³⁾.

Каменка, извѣстная съ этимъ названіемъ адмиралу Пуцину въ 1786 году; нѣтъ сомнѣнія, что рѣчку Каменку надо искать въ одной изъ балокъ, гдѣ стоитъ село Лоцманская-Каменка, ниже города Екатеринослава. Мокрая-Сура съ правыми притоками Грушевской, Камышевской и Сухою-Сурой ⁴⁾, впадаетъ въ Днѣпръ противъ острова и порога Сурскаго, имѣя 15 сажень ширины и 2 вершка наименьшей глубины, течетъ плесами, лѣтомъ совсѣмъ пересыхаетъ. Вовнижки рѣчки въ росписи 1697 года, повидимому, впадали въ Днѣпръ противъ Волниговскаго порога, по балкѣ Легкой, раздѣляющей на Волниговскую и Лѣскову. Башмачкова или Башмачка, несомнѣнно соотвѣтствуетъ теперешней балкѣ Башмачкѣ, ниже Волниговскаго порога съ правой стороны. Будилокъ-Радомъ въ росписи 1697 года и три рѣчки Будилки рядомъ, на

¹⁾ Экономическія примѣчанія къ верхне-днѣпровскому уѣзду, стр. 27.

²⁾ На планѣ 1786 года масштабъ сдѣланъ въ тоазахъ, тоазъ = 1,94903 метрамъ, метръ = 1,406 аршинамъ.

³⁾ А. И. Егоровъ. Пропавшая рѣчка. Екатеринославскія Губернскія Вѣд. 1890, № 22.

⁴⁾ «Рѣчка Сура теченіе имѣетъ малое». Экономическія примѣчанія къ екатеринослав. уѣзду, 13.

картѣ 1772—1774 года, ¹⁾, гдѣ-то противъ Будиловскаго порога; теперь означеннымъ рѣчкамъ можетъ соответствовать балка Будилка съ ея вѣтвями. Верхній-Бузникъ и Нижній-Бузникъ, на той-же картѣ, отъ татарскаго слова «бузь»—ледъ, ниже рѣчекъ Будилокъ. Лишняя или Личная, видимо по балкѣ того же имени, противъ порога Лишняго. Верхняя-Хортица, разстояніемъ отъ Малышевца восемь верстъ, теченія двадцать верстъ; по рѣчкѣ Верхней-Хортицѣ, разстояніемъ двѣ версты, построенъ былъ русскими въ 1738 году ретраншементъ съ редурами. Вверхъ между ретраншементомъ и Малышевцемъ построено было нѣсколько редутовъ для закрытія русской флотиліи, а внизъ отъ ретраншемента по рѣчкѣ Днѣпру на островѣ Хортицѣ, разстояніемъ одну версту, построена была русскими въ 1739 году небольшая крѣпость, именуемая запорожскою Верфью ²⁾. «Въ дачѣ Хортицы-Верхней и балки Кодацкой земляной валъ, на немъ батареи, которыя отъ разлитія воды истребились» ³⁾. Средняя или Великая-Хортица впадаетъ въ Днѣпръ противъ запорожской Верфи, теченія имѣетъ двадцать верстъ, соответствуетъ теперешней балкѣ Средней-Хортицѣ, на которой стоитъ колонія Кронсталь. Нижняя-Хортица, разстояніемъ отъ Средней десять верстъ, теченія имѣетъ двадцать верстъ, соответствуетъ теперешней балкѣ Нижней-Хортицѣ, на которой стоитъ колонія Блюменгардтъ. Рѣчище Каменное и при немъ село Разумовское, имѣніе графа К. Г. Разумовскаго ⁴⁾. Бѣленькая или Бѣлая, у Пущина ошибочно названная Ребелинкой, ⁵⁾, разстояніемъ отъ Нижней-Хортицы двадцать верстъ ⁶⁾, теченія двѣ версты, теперь балка Бѣленькая съ селомъ того же имени. Червоная или Чорная ⁷⁾, разстояніемъ отъ Бѣлой шесть верстъ ⁸⁾, теченія двадцать верстъ;

¹⁾ Карта В. Н. Ястребова къ елиствеградской провинціи, 1772—1774.

²⁾ Мышецкій. Исторія о козакахъ запорожскихъ. Одесса, 1852, 67.

³⁾ Экономическія примѣчанія екатеринослав. уѣзда, 38.

⁴⁾ Экономическія примѣчанія екатеринославскаго уѣзда.

⁵⁾ У Пущина стоитъ «Р. Ребелинка»; очевидно, здѣсь ошибка: «Ребелинка» = Ре = рѣка, «белинка» = Бѣлинька, она помѣчена противъ села «Бѣленькаго», гдѣ была и есть одна лишь рѣчка Бѣленькая.

⁶⁾ У Мышецкаго ошибочно показано 40 верстъ, стр. 68.

⁷⁾ Самоилъ Величко. Лѣтопись. Кіевъ, 1855, III, 472.

⁸⁾ У Мышецкаго ошибочно показано 90 верстъ, стр. 68.

теперь балка Червоная, противъ острова Пушиннаго. Тарасовка¹⁾, разстояніемъ отъ Червоной шесть верстъ²⁾ теченія отъ 13^{1/2} до 10 верстъ длины; ширина въ лѣтнее жаркое время 14 сажень, глубина 18 вершковъ, какъ значится въ экономическихъ примѣчаніяхъ XVIII вѣка; на ней, близъ рѣки Днѣпра, стояло нѣкогда старое городище: названіе свое эта рѣка, по преданію, получила отъ какого-то запорожца Тараса, сидѣвшаго здѣсь зимовникомъ и занимавшагося скотоводствомъ и рыбнымъ промысломъ. Грушевка разстояніемъ отъ Тарасовки десять верстъ, теченія изъ степи столько же, падаетъ въ Днѣпръ при посредствѣ Джугана, Малаго Рѣчища и Кумы; свое названіе получила отъ множества дикихъ грушъ, растущихъ у устья ея. Томаковка, разстояніемъ отъ Грушевки десять верстъ, теченія изъ степи до устья шестьдесятъ верстъ; падаетъ въ Днѣпръ при посредствѣ Ревуна, Чернышовскаго лимана и Рѣчища; въ устьѣ рѣчки Томаковки, на островѣ этого же имени, стояла у запорожскихъ козаковъ Томаковская Сича. Каменка, разстояніемъ отъ рѣчки Томаковки десять верстъ, теченія изъ степи двадцать верстъ; соотвѣтствуетъ теперешней балкѣ Каменкѣ, падающей въ рѣчку Томаковку выше высела Красногригорьевки, Матни. Червинская или Червинная, съ селомъ Анненскимъ-Нечаевымъ, ширины 20 сажень, глубины 4 вершка. Червоная Каменка или просто Червоная, разстояніемъ отъ Каменки десять верстъ, теченія изъ степи двадцать верстъ, падаетъ въ Червоный лиманъ ниже села Анненскаго-Нечаевой; соотвѣтствуетъ теперешней балкѣ Малой-Каменки или Червоно-Каменской, падающей въ Новопавловскій лиманъ, ниже села Красногригорьевки и выше села Анненскаго-Нечаева³⁾; получила названіе Червоной или Красной, какъ и самое село, отъ обнаженной красной глины по берегамъ ея. Чортомлыкъ, разстояніемъ отъ Червоной-Каменки тридцать пять верстъ, вытекаетъ изъ балки Солоной или Чортомыцкой, теченія изъ степи до Днѣпра тридцать верстъ, въ «лѣтнее жаркое время» имѣетъ отъ 20 до 25 сажень ширины и отъ 12 вершковъ до 1 аршина глубины; при устьѣ ея была Чортомлыцкая Сича и въ 1738 году построенъ рус-

¹⁾ Несомнѣнно, ей соотвѣтствуетъ Пущина Тармь.

²⁾ У Мышецкаго ошибочно показано 20 верстъ, стр. 68.

³⁾ Геометрической спеціальный планъ XVIII вѣка.

скими редуть; свое названіе получила отъ слова «чортъ» и окончанія «млык», означающаго на турецкомъ языкѣ изобиліе, множество, какъ на примѣръ: «бай»—богатый, «байлыкъ»—богатство, огромное состояніе.

Базавлукъ, Базулукъ, Бузовлукъ или въ книгѣ большаго чертежа Безовлукъ, по-турецки Бузлукъ, разстояніемъ отъ Чортомлыка тридцать верстъ; на турецкомъ языкѣ «бузлукъ» значитъ «ледникъ» или «желѣзная подвязная подкова для твердой ходьбы по льду»; въ «житіи» протопопа Аввакума есть мѣсто, гдѣ онъ, говоря о себѣ во время пребыванія въ Сибири, замѣчаетъ: «бѣжалъ я по озеру (зимой) на бузлукахъ» ¹⁾. Базавлукъ беретъ свое начало въ теперешнемъ верхне-днѣпровскомъ уѣздѣ, идетъ степью, сперва близъ Днѣпра, въ двадцати пяти верстахъ отъ пороговъ, потомъ удаляется отъ востока къ западу, затѣмъ опять поворачиваетъ отъ запада къ востоку и наконецъ падаетъ въ Скарбную-Колотовскую, изъ Скарбной-Колотовской въ лиманъ Великія-Воды и изъ Великихъ-Водъ въ Днѣпръ, въ ста сорока верстахъ выше города Херсона; имѣетъ при устьѣ 70 сажень ширины и выше 2 аршинъ глубины, въ среднемъ теченіи 12 сажень ширины и 2 аршина глубины, течетъ плесами, мѣстами пересыхаетъ, берега имѣетъ мѣстами высокіе, каменистые, мѣстами низкіе. Притоки Базавлука съ правой стороны: Базавлукчкъ, 1 сажень ширины и 1 аршинъ глубины; Базавлуцкая-Каменка или Полевая-Каменка, полтора верстъ длины, 8 сажень ширины и 1 сажень глубины, съ ея рукавами Тарановкой и Желтенькой; Великая-Осокоровка и Малая-Осокоровка; съ лѣвой стороны: Солоная, иначе Соленая Россопь, вытекающая изъ-подъ камня ключемъ, въ деревнѣ Кромидиной, имѣніи О. О. Шишкина и имѣющая 6 сажень средней ширины и 1¹/₂ аршина средней глубины, падающая въ Базавлукъ подъ селомъ Шолоховымъ, и Песковатая, падающая подъ поселкомъ Кутомъ, выселкомъ Грушевки, херсонскаго уѣзда. Во времена запорожцевъ Базавлукъ служилъ границей между паланками кодацкой и ингульской, въ настоящее время между уѣздами екатеринославскимъ и херсонскимъ.

Рѣчка Псоля, на атласѣ 1786 года ниже Базавлуцкой-Каменки и выше Полевой-Грушевки. Полевая-Грушевка, разстояніемъ отъ

¹⁾ Житіе протопопа Аввакума. Спб., 1862, 66.

Базавлуцкой Каменки десять версть, теченія изъ степи двадцать версть; теперь болотистый ручей около полуторы версты длины подъ селомъ Марьинскимъ херсонскаго уѣзда. Большая-Тереневка или Великая-Терновка, разстояніемъ отъ Полевой-Грушевки десять версть, теченія изъ степи тридцать версть; теперь ручей около одной версты въ мѣстечкѣ Ново-Воронцовкѣ. Сухая-Тереневка или Малая-Терновка, разстояніемъ на четыре версты ниже Большой-Тереневки, теченія изъ степи тридцать версть; теперь сухой оврагъ въ томъ-же мѣстечкѣ Ново-Воронцовкѣ. Кисловка-Великая и Кисловка-Малая, обѣ падаютъ въ лиманъ Великую-Воду. Осокоринка или Осокоровочка-Малая, разстояніемъ отъ Сухой-Тереневки пятнадцать версть, теченія изъ степи пятьдесятъ версть, падаетъ въ лиманъ Великую-Воду; теперь ручей въ три версты, подъ селомъ того-же имени. Золотая, разстояніемъ отъ Осокоринки на десять версть, теченія изъ степи двадцать версть; падаетъ въ Днѣпръ ниже острова Скалозуба; теперь ручей четыре версты длины. Дурная, разстояніемъ отъ Золотой на десять версть, теченія изъ степи пятнадцать версть; ниже рѣчки Дурной, на двѣ съ половиной версты отъ Днѣпра, на ней построены русскими въ 1738 году редутъ, называвшійся Николаевскимъ ¹⁾, а ниже этого редута, на семь съ половиной версть, стояло безъизвѣстное городище, неизвѣстно кѣмъ построенное и разоренное. Сухая-Наносоковка или Малая-Носоковка, разстояніемъ отъ Дурной двадцать версть, теченія изъ степи пять версть, падаетъ въ Днѣпръ противъ большаго острова Носоковки посредствомъ вѣтки Дремайловки или Дармолѣевки; теперь именуется ручьемъ Яреминскимъ, на которомъ стоитъ село Гавриловка, въ просторѣчїи Еремина. Мокрая-Наносоковка или Великая-Наносоковка, разстояніемъ отъ Сухой на десять версть, теченія изъ степи пять версть; падаетъ въ Днѣпръ противъ того-же острова Носоковки посредствомъ вѣтки Дремайловки или Дармалѣевки; теперь именуется ручьемъ Дутчанскимъ, на которомъ стоитъ село Перетовка, въ просторѣчїи Дудчина. Двѣ рѣчки Носоковки, ниже Сухой и Мокрой Носоковокъ, падаютъ въ ту-же Дремайловку ²⁾. Мѣловая или

¹⁾ Шмидтъ. Матеріалы для исторіи и статистики екатеринослав. губерніи. Спб., I. Мышецкій. Исторія о козакахъ запорожскихъ. Одесса, 1852, 70.

²⁾ Самоилъ Величко. Лѣтопись. Кіевъ, 1855, III, 480. Записки одес. общ. ист. и древн., III, 575.

Омиловая, разстояніемъ отъ Мокрой-Наносоковки двадцать верстъ, теченія изъ степи десять верстъ; на ней въ древнія времена стоялъ городъ Мѣловой; въ настоящее время это балка Мѣловая, наполняется водой только весной; при самомъ устьѣ ея уцѣлѣли и развалины города Мѣловаго. Каменка, разстояніемъ отъ Мѣловой на десять верстъ; теченія изъ степи, по показанію однихъ, имѣла сто, а по показанію другихъ, шесть верстъ ¹⁾; вытекая изъ балокъ, впадаетъ въ вѣтку Козацкое-Рѣчище, мѣстами имѣетъ ключи, лѣтомъ пересыхающіе; осенью пополняется отъ дождей, при устьѣ затопляется водой изъ Днѣпра и течетъ обратно теченію лѣтняго времени; при устьѣ ея была у запорожскихъ козаковъ Каменская Сича. Въ четырехъ верстахъ ниже рѣчки Каменки нѣкогда стоялъ городъ Пропасный на лѣвомъ берегу оврага Пропаснаго, развалины котораго и до сихъ поръ сохранились, а на двадцать верстъ ниже города, въ урочищѣ Высшей-Головы-Космахи, стоялъ городъ Космаха. Дремайловка, разстояніемъ на шесть верстъ ниже Космахи; имѣетъ теченія, по однимъ двадцать, а по другимъ три версты ²⁾; течетъ изъ балокъ, впадаетъ въ Днѣпръ на десять верстъ выше города Кизыкерменя. Козацкая-Каменка, ниже города Кизыкерменя, падаетъ въ Козацкое-Рѣчище въ селеніи Отрадѣ-Каменкѣ; вода въ ней держится больше отъ Днѣпра, чѣмъ отъ балокъ. Верхняя-Бургунка, разстояніемъ на пять верстъ ниже Каменки, начинается изъ балокъ, теченія имѣетъ три версты, падаетъ въ Козацкую-Каменку или Козацкое-Рѣчище ³⁾. Нижняя-Бургунка, падаетъ въ Козацкое-Рѣчище. Тягинка, отъ тюркскаго слова «тегенекъ»— «терновникъ, волчець», разстояніемъ отъ Кизыкерменя на двадцать восемь верстъ, падаетъ противъ острова Тягинки, при самомъ Днѣпрѣ; она отдѣляетъ отъ себя вѣтку Тягинскую, параллельно Днѣпру, и дѣлаетъ небольшой островокъ изъ камышей; теченія изъ степи имѣетъ тридцать верстъ. При рѣчкѣ Тягинкѣ, у самага Днѣпра, стоялъ нѣкогда большой городъ Тягинка съ трехугольнымъ замкомъ и круглыми башнями, обнесенный рвомъ, наполненнымъ водой; въ длину этотъ городъ имѣлъ одну версту, въ ши-

¹⁾ По Мышецкому—100: Исторія, 71; по Томилову—6: Записки одес. общ. ист. и древн., VII, 184.

²⁾ Тамъ-же, у Мышецкаго и Томилова.

³⁾ Записки одес. общ. ист. и древн., VII, 166; III, 576.

рину болѣе полуверсты; по преданію, онъ построенъ турками, а по объясненію специалистовъ, генуэзцами ¹⁾; на картѣ XVII вѣка «*Turris generalis Ucrainae*» между Бургункой и Тягинкой обозначены слѣды двухъ замковъ: «*Vina vestigia acis seminacis*»; «*Balneum Vitoldi*» ²⁾; въ 1738 году русскіе возобновили полуразрушенный замокъ для своихъ военныхъ цѣлей; въ настоящее время рѣчка Тягинка имѣетъ три версты, а отъ крѣпости уцѣлѣли развалины. Терновка, течетъ изъ степи, впадаетъ въ Ингульскую вѣтку ³⁾; теперь ей соотвѣтствуетъ балка Терноватка, на устьѣ которой стоитъ селеніе Токаревка.

Ингулецъ, Малый-Ингуль, или въ книгѣ большаго чертежа Ангилецъ, на турецкомъ языкѣ «іенкул», что значитъ «обширное озеро»; беретъ свое начало въ такъ называемой Висунской степи, выше Цыбулева, въ бывшей елисаветградской провинціи, теперешней херсонской губерніи, александрійскаго уѣзда, въ семи съ половиною верстахъ отъ Елисаветградки, изъ болотистыхъ ключей, около лѣса Нерубая ⁴⁾; течетъ прямо на югъ чрезъ всю елисаветградскую провинцію низкими берегами, разстояніе береговъ имѣетъ узкое, дно мелкое; въ такомъ же видѣ течетъ и по запорожскимъ владѣніямъ до Давыдова-Брода, на 60 верстъ выше устья; отъ Давыдова-Брода до устья идетъ глубоко, разливаясь колѣнами около себя, оттого расширяясь больше чѣмъ на версту, и имѣя мѣстами камыши и луга; этой шириной течетъ отъ 40 до 70 верстъ, а при самомъ устьѣ еще болѣе расширяется и отдѣляетъ отъ себя вѣтку Ингульскую, параллельно Днѣпру; берега имѣетъ мѣстами камышеватые, мѣстами каменистые, крутые отъ 40 до 100 футовъ вышиною; глубина, отъ устья до 20 верстъ вверхъ, настолько значительна, что по рѣкѣ можно было ходить небольшими судами; въ полоую воду при самомъ бродѣ бываетъ до шести футовъ глубины, въ обыкновенное время въ устьѣ не болѣе пяти футовъ ⁵⁾; всего теченія Ингульца, по прямому направленію, двѣсти семнадцать съ половиною верстъ, а слѣдуя по извилинамъ—

¹⁾ Мнѣніе Н. Н. Мурзакевича: Исторія князя Мышецкаго, 72, примѣч. 101

²⁾ Въ бібліотекѣ Румянцевскаго музея въ Москвѣ.

³⁾ Записки одес. общ. ист. и древн., III, 576.

⁴⁾ Василій Зуевъ. Путешественныя записки. Спб., 1787, 227.

⁵⁾ Записки одес. общ. ист. и древн., VII, 184.

пятьсотъ двадцать три версты. При рѣкѣ Ингульцѣ, у Днѣпра, нѣкогда стоялъ городокъ, неизвѣстно кѣмъ построенный и разрушенный.

Притоки Ингульца съ лѣвой стороны: Тивнянка, Макариха, Верхняя-Березовка, Средняя-Березовка, Нижняя-Березовка, Большая-Каменка съ Малою-Каменкой и Бидповой, Овнянка, Каменка, Зеленая, 35 верстъ длины, 10 сажень наибольшей ширины и 2 аршина средней глубины, впадаетъ въ Ингулецъ выше села Искровки; Желтая, на картѣ Боплана Злотая-Вода, 6 сажень ширины и 1 аршинъ глубины, 45 верстъ по прямому направленію длины ¹⁾, замѣчательная какъ мѣсто предполагаемой нѣкоторыми историками битвы Богдана Хмельницкаго съ поляками въ 1648 году, и наконецъ рѣчка Саксагань. Саксагань съ тюркскаго «сык—сык» — легкой, быстрый, начинается двумя вѣтками. Первая, восточная вѣтка, называется собственно Саксаганью, состоитъ изъ двухъ рожковъ; изъ нихъ западный рожокъ беретъ начало въ Водяномъ или Быковомъ, теперь имѣніи купца Чуркина, и впадаетъ въ восточный ниже Водяной или Остроградской; восточный рожокъ беретъ начало выше селенія Николаевки или Адалимовки, принимаетъ въ себя съ лѣвой стороны между Екатеринополемъ и Алферовымъ, Житловую-Саксагань и идетъ до запорожскаго селенія Саксагани. Вторая, западная вѣтка, называемая на картѣ Исленьева Сухую-Саксаганью, теперь Гнилая - Саксагань, также начинается двумя рожками; изъ нихъ верхній рожокъ, называемый на картѣ Исленьева рѣчкой Коммиссаровкой, начинается близъ Паль-Миры, имѣнія адмирала П. О. Коцебу; нижній рожокъ, называемый на картѣ Исленьева рѣчкой Желтенькой, начинается у деревни Марьяновки или Яковлевой, сходится съ верхнимъ рожкомъ подъ селомъ Коммиссаровкой; отъ Коммиссаровки начинается Сухая-Саксагань; Сухая-Саксагань, принявъ въ себя рѣчку Лозоватую съ лѣвой стороны, идетъ до запорожскаго селенія Саксагани; тутъ сходится съ рѣчкой собственно Саксаганью; отъ селенія Саксагани, принявъ съ правой стороны рѣчку Осиковатую, Саксагань идетъ однимъ жолобомъ до Криваго-Рога, гдѣ

¹⁾ Вытекаетъ изъ Желтой балки у д. Алексѣевки и течетъ на югъ до д. Очколовки; отсюда уклоняется къ югу-западу, далѣе идетъ черезъ Анновку и впадаетъ въ Ингулецъ окло Искровки.

и впадаетъ въ рѣку Ингулецъ съ лѣвой стороны ¹⁾. Всего теченія рѣчки Саксагани, по прямому направленію, 95, а по изгибамъ 140 верстъ; общее направленіе имѣеть съ сѣверо-востока на юго-западъ, течеть прерывисто, въ лѣтнее время мѣстами совсѣмъ высыхаетъ, мѣстами образуетъ плёса; наибольшая глубина ея двѣ съ половиною сажени, у деревни Шмаковой, недалеко отъ впаденія въ Ингулецъ.

Притоки Ингульца съ правой стороны: Користовка или Королева; Сторожевка; Бешка съ Березовкой, Ключниковой и Мурзинкой; Большая-Верблюжка съ Малою-Верблюжкою; Березневатая; Водяная; Боковая ²⁾ и ея притокъ Боковенька съ Дубровиной; Бѣлыя-Криницы; Зеленая ³⁾; Висунь, иначе Исунь или Вулсунь ⁴⁾, съ ея правыми притоками Кодымой и Доброй, лѣвыми Вербовой и Очеретоватой. На семнадцать верстъ ниже городка, стоявшаго при устьѣ рѣки Ингульца, въ турецкую войну 1737 года построень былъ русскими большой ретраншементъ, Александръ-Шанцы; отъ Александръ-Шанцевъ начинаются днѣпровскія гирла, а по правую сторону падаютъ въ Днѣпръ рѣчки Бѣлозерка, Малый и Великій Солонцы и рѣка Бугъ. Бѣлозерка на три версты ниже Александръ-Шанцевъ, теченіе имѣеть изъ степи, падаетъ въ большое озеро Бѣлое или Бѣлозерскій лиманъ, наполняемый водою изъ Днѣпра, въ лѣтнее время совсѣмъ пересыхаетъ ⁵⁾. Солонецъ-Малый идетъ изъ степи и падаетъ въ лиманъ Солонецъ, противъ острова того же имени; въ настоящее время этой рѣчкѣ соотвѣтствуетъ оврагъ Верхній-Солонецъ, падающій въ лиманъ своего имени подъ селомъ Софіевкой. Солонецъ-Великій идетъ изъ степи и падаетъ въ днѣпровскій лиманъ, ниже мѣстечка Станислава.

Бугъ рѣка, въ книгѣ большаго чертежа Бокгъ, по-козацки и по-польски Богъ или Бохъ, по-турецки Ак-су, то-есть Бѣлая вода, у Геродота Гипанисъ, получившій свое названіе отъ готскаго «*bougs*» — изгибъ, отъ глагола «*biugan*» — гнуть ⁶⁾, выходитъ

¹⁾ См. карту Исленьева 1779 года и трехверстную, рядъ XVI, листъ 12.

²⁾ На лѣвомъ берегу ея на картѣ Риччи Заннони поставлено «*Гробъ Павлока*».

³⁾ См. генеральную карту Ивана Исленьева 1779 года.

⁴⁾ Записки одес. общ. исторіи и древн., VII, 166.

⁵⁾ Записки одес. общ. исторіи и древн., VII, 166.

⁶⁾ Мнѣніе профессора варшавскаго университета А. С. Будиловича.

изъ болотъ южной части теперешней волынской губерніи, на Авратынской возвышенности, отрасли Карпатскихъ горъ, у деревни Холодецъ, старо-константиновскаго уѣзда, и течеть по направле- нію съ сѣвера на юговостокъ до впаденія въ Днѣпръ. Запорож- скимъ козакамъ Бугъ принадлежалъ только нижнимъ своимъ тече- ніемъ, отъ впаденія въ него балки Большаго-Сухаго-Ташлыка и до самаго устья его, что составляетъ около ста восьмидесяти верстъ длины по прямому направле- нію. На западѣ отъ самой границы запорожскихъ владѣній съ польско-турецкими, близъ устья рѣки Синюхи и Екатерининскаго шанца, Бугъ течеть между горъ, по- лого отдалившихся отъ его береговъ, имѣя семьдесятъ сажень ширины, отъ осьми до двѣнадцати футовъ глубины; ниже рѣки Синюхи берега Буга остаются тѣ-же, ширина нѣсколько увеличи- вается, но вмѣстѣ съ этимъ въ немъ обнаруживаются гряды гра- нитныхъ камней, составляющихъ собой бугскіе пороги и заборы. Бугскіе пороги и заборы такого же происхожденія, какъ и днѣ- провскіе; они тянутся на протяженіи 70—80 верстъ и представ- ляютъ собой большую помѣху для судоходства по Бугу; по мѣ- стамъ между порогами и заборами Буга возвышаются небольшіе каменистые острова, покрытые травой и большимъ лѣсомъ; первый порогъ на рѣкѣ Бугѣ начинается на три версты ниже рѣки Си- нюхи; порода его одинакова съ породой горъ, стоящихъ у бере- говъ Буга. На двѣ версты ниже перваго порога Бугъ течеть не- большою глубиною безъ каменьевъ на днѣ; далѣе въ немъ снова начинаются пороги и камни, и берега рѣки дѣлаются на столько узки, русло же ея становится на столько каменистымъ, что у Ми- гейской слободы на камняхъ Буга во всю ширину его построена водяная мельница. Ниже рѣчки Мигейской, впадающей въ Бугъ на восемь верстъ ниже Екатерининскаго шанца, Бугъ течеть ме- жду каменныхъ горъ, высотой отъ двадцати пяти до пятнадцати сажень отвѣса, имѣетъ ширины до сорока сажень и препят- ствуетъ всякому переѣзду съ одного берега на другой: въ такомъ видѣ онъ течеть до запорожскаго гарда, что составляетъ отъ Екатерининскаго шанца тридцать девять верстъ. На этомъ про- странствѣ рѣка Бугъ имѣетъ семь пороговъ и девять каменныхъ острововъ; камни пороговъ такъ часто слѣдуютъ одинъ за дру- гимъ, что въ этомъ мѣстѣ всю рѣку можно перейти съ одного

берега на другой. На всемъ этомъ пространствѣ Буга считается двадцать одинъ порогъ: Выше-Мигійскій первый, Выше-Мигійскій второй, Компанійскій, Мигійскій первый, длины 350 сажень, Запорожскій, длины 80 сажень ¹⁾, Мигійскій второй, длины 500 сажень—всѣ три противъ теперешняго села Мигіи; Чернечій, Македонцовскій, Войстриченскій, Розидоровскій, Давидовскій, Лисенковскій, Паліенковскій—всѣ семь противъ села Семеновки; Богдановскій, длины 600 сажень, противъ деревни Богдановки: Подорожинскій первый, Строцкій первый, Строцкій второй, Подорожинскій второй, Лопатовскій, Пышенинскій, 400 сажень длины, и Теплицкій—всѣ семь противъ села Константановки; Александровскій противъ деревни Александровской. Названія бугскихъ пороговъ усвоены частію отъ владѣльцевъ мельницъ на порогахъ, частію отъ прибрежныхъ деревень и сель; только одинъ порогъ, Запорожскій, носитъ историческое названіе; зато этотъ порогъ изъ всѣхъ бугскихъ пороговъ самый замѣчательный. Чтобы имѣть о немъ понятіе, надо представить себѣ огромную скалу, высоты сажень около пятнадцати, ширины сажень около десяти, которая, подобно искусственному мосту, перекинута отъ одного берега рѣки къ другому, и это будетъ Запорожскій порогъ на Бугѣ. Вода, бѣгущая по рѣкѣ, встрѣтивъ на своемъ пути неодолимое препятствіе, въ видѣ Запорожскаго порога, бросается направо и налево, въ оба берега, размываетъ себѣ небольшіе жолобы между береговыхъ скалъ и съ страшной силой устремляется впередъ; противъ самаго порога, у лѣваго берега рѣки стоитъ огромнѣйшая скала Проточинская, втрое выше самаго порога, съ которой, точно съ высоты птичьяго полета, открывается великолѣпнѣйшій видъ на весь этотъ страшный водоворотъ, который носитъ названіе Запорожскаго порога. Между порогами Буга есть немало и острововъ, каковы: Компанійскій, длинный островъ, покрытый сплошнымъ дубовымъ лѣсомъ, противъ Компанійской скалы, замѣчательной двумя своими пещерами—Кузней, длины пятнадцать аршинъ, и безыменной, длины два аршина съ очень низкимъ сводомъ и такъ называемымъ Гайдамацкимъ сидѣніемъ въ родѣ естественнаго дивана, сдѣланнаго самой природой на скалѣ и имѣющаго одиннадцать аршинъ длины,

¹⁾ У Шмидта названъ Проточинскимъ. Матеріалы. Спб., 1863, I.

три четверти аршина ширины и шесть четвертей высоты; Семеновскій, Мясниковскій, Наумовскій и Барановскій—противъ Семеновки; Подорожинскій, Кириковскій, Константиновскій первый, Константиновскій второй, покрытый громаднымъ дубовымъ лѣсомъ—противъ Константиновки; Гардовый, противъ скаль Совы, Браны и Пугача, на три версты ниже Константиновки; на одномъ изъ камней Гардоваго острова, по преданію, стояла у запорожскихъ козаковъ церковь, разрушенная козакомъ-ренегатомъ Саввою Чалымъ ¹⁾; это дикій, скалистый, заросшій густою травой и покрытый лозой островъ. Между островомъ Гардовымъ во времена запорожскихъ козаковъ на Бугѣ устроенъ былъ гардъ, то есть гребля или китець для ловли рыбы; онъ устраивался между лѣвымъ берегомъ Буга и островомъ Гардовымъ: когда наступала весна, запорожцы загачивали рѣку отъ берега большими, а отъ острова малыми камнями, затѣмъ дѣлали два плетня, погружали ихъ бокомъ въ воду и ставили одинъ противъ другаго, немного растворивъ ихъ, для болѣе или менѣе свободнаго прохода рыбы, плывущей вверхъ, и такимъ образомъ ловили здѣсь лучшую рыбу вырѣзубъ и рыбець ²⁾; уловъ рыбы всегда былъ страшно великъ: въ нѣсколько часовъ нагружали пять-шесть и даже больше того возовъ, и то лишь большой, не считая малой рыбы. Ниже запорожскаго гарда ³⁾ гранитные берега Буга смѣняются известковыми, хотя цопрежнему остаются крутыми и высокими; сама рѣка становится весьма мелководной, имѣетъ отъ двадцати до пятидесяти сажень ширины и не болѣе шести футовъ глубины; на 6 версть ниже гарда, при урочищѣ Кременчугъ, берега Буга постепенно начинаютъ спускаться и становятся доступными для переѣзда рѣки въ бродъ; на десять версть ниже урочища Кременчуга до впаденія рѣчки Мертвовода, гдѣ стояло запорожское селище Соколы, теперь городъ Вознесенскъ, Бугъ течетъ уже между пологими берегами, при глубинѣ отъ шести футовъ, имѣя мѣстами по лѣвому берегу хорошія пашни и луга; ниже устья Мертвовода ширина Буга постепенно прибавляется, и на пятнадцать версть отъ этой рѣки къ рѣчкѣ Бѣлоусовкѣ у

¹⁾ Д. И. Эварницкій. Запорожье въ остаткахъ старины. Спб., 1888 I, 151.

²⁾ Записки одес. общ. ист. и древн., VII, 180, прим. 54.

³⁾ Противъ теперешняго села Александровки, елисаветградскаго уѣзда.

лѣваго берега Буга начинается уже плавня, отъ берега до Сухаго-Еланца шире версты, въ разстояніи двадцати семи верстъ заросшая камышомъ; только небольшая часть праваго берега, на шесть верстъ выше Сухаго-Еланца, остается чистой отъ камыша и прямо безъ плавни подходитъ къ материку; это мѣсто носитъ названіе Голой пристани; тутъ русскія войска переходили съ лѣваго берега на правый и «на той сторонѣ видѣнъ и нынѣ (въ 1774 году) построенъ немалой величины тетъ-де-понъ или ретраншементъ»¹⁾. Ниже рѣчки Сухаго-Еланца идетъ такая же плавня по обоимъ берегамъ Буга, болотистая, заросшая камышомъ, на протяженіи двухъ верстъ; здѣсь Бугъ расширяется до двухъ-сотъ пятидесяти сажень, имѣя съ лѣваго берега камышъ, песчаные кучугуры и ближе къ горѣ луга; такъ течетъ онъ около шести верстъ, по-немногу прибавляясь въ ширину; отсюда Бугъ неожиданно дѣлаетъ поворотъ на востокъ и разливается болѣе, чѣмъ на шестьсотъ сажень въ ширину, и его берега переходятъ въ песчано-глинистую изменность; въ такомъ видѣ онъ идетъ до самаго устья, имѣя глубины отъ двадцати осьми до сорока футовъ. На семь верстъ ниже означеннаго поворота Бугъ принимаетъ въ себя съ лѣвой стороны рѣчку Куцый-Еланецъ; отъ Куцаго-Еланца разными колѣнами онъ течетъ почти на полдень, дѣлая при каждомъ поворотѣ три довольно значительныя песчаныя косы. На тридцать три версты ниже Куцаго-Еланца Бугъ принимаетъ въ себя съ лѣвой стороны рѣчку Ингуль²⁾; на этомъ разстояніи берега Буга невысоки: горы, сопровождающія рѣчку, имѣющія высоты до пяти сажень, далеко отходятъ отъ нея и отдѣляютъ Бугъ отъ себя двумя песчаными косами Жабурной и Осницкой; только у Поповой балки, при которой турки производили порохомъ ломку камня для Очакова и Кинбурна, Бугъ касается каменной горы. Ниже устья рѣчки Ингула каменистый берегъ Буга идетъ до косы Павловой на протяженіи трехъ, если слѣдовать по прямому направленію и на протяженіи двѣнадцати верстъ, если слѣдовать по извилинамъ; ниже косы Павловой Бугъ идетъ частію между песчаныхъ, частію между глинистыхъ, но въ томъ и другомъ случаѣ невысокихъ береговъ,

¹⁾ Записки одесскаго общества исторіи и древностей, VII, 180.

²⁾ При впаденіи рѣчки Ингула въ Бугъ теперь стоитъ городъ Николаевъ.

дѣлая въ разныхъ мѣстахъ отъ балокъ значительныя косы, какковы: Балабанова, Кривая, Ожаровская, Русская и противъ нея на правомъ берегу Волошская ¹⁾). Рассказываютъ, будто Русская коса получила свое прозваніе отъ русскихъ людей, прїѣзжавшихъ на лодкахъ въ бугскій лиманъ для рыбной ловли и остававшихся здѣсь въ теченіе всей зимы; говорятъ также, что шведскій король, уходя изъ-подъ Полтавы, переправлялся черезъ Бугъ у Поповой косы. О Волошской же косѣ передаютъ, что она получила свое названіе отъ волоховъ, прїѣзжавшихъ на нее съ турецкой стороны для рыбныхъ ловель. Близъ Ожаровской косы во время Боплана стоялъ на рѣкѣ Бугѣ островъ Кременцовъ, длиною въ полторы тысячи, шириною въ тысячу шаговъ, вышиною отъ двадцати до двадцати пяти футовъ, сѣверный берегъ его крутой, южный—отлогій; не далѣе полумили отъ него къ Очакову находился строевой лѣсъ; къ сѣверу отъ Кременцова острова Бопланъ находилъ мѣсто, окруженное крутыми оврагами и потому весьма удобное для заложения въ немъ крѣпости. Ниже Кременцова острова стоялъ Андреевъ островъ, длиною около мили, а шириною въ четверть мили, покрытый лѣсомъ; противъ него на песчаномъ бродѣ глубина Буга была не болѣе трехъ футовъ, а ширина рѣки столь малозначительна, что черезъ нее могла переправляться въ бродъ самая тяжелая артиллерія; ниже этого мѣста Бугъ вездѣ судоходенъ. Ниже Андреева острова, на крутомъ возвышеніи берега рѣки, былъ живой родникъ воды, называвшійся Виноградной криницей, у Боплана переименованной въ Винарадна крица; это прекрасное мѣсто казалось Боплану весьма удобнымъ для селенія: здѣсь подъ рукой находился лѣсъ, изъ котораго можно было бы устроить мельницы. Ниже Виноградной криницы, нѣсколько ниже Волошской косы, но какъ разъ противъ теперешняго хутора Хаблова, отъ лѣваго берега Буга отдѣляется такъ называемый Семеновъ-Рогъ, у Боплана извращенный до неузнаваемости въ Семенвирукъ (Семенви=Семеновъ, рукъ=ругъ=рогъ), который, по преданію, занесенному въ исторію князя Мышецкаго, получилъ свое названіе отъ выходца изъ Польши

¹⁾ Кривая коса, по теперешнему, ниже селенія Богдановки, Ожаровская ниже Галициновки, Русская выше Федоровки, Волошская протявъ Кисляковки.

Семена, занимавшася на Бугѣ рыбными и звѣриными промыслами, составившимъ около себя ватагу болѣе ста человекъ, одѣтыхъ въ шкуры дикихъ козъ и оттого будто бы прозывавшихся козарами ¹⁾; противъ Семенова-Рога, по словамъ Боплана, въ Бугѣ лежалъ треугольный островъ, имѣвшій въ длину около полумили ²⁾. Ниже Русской и Волошской косъ и Семенова-Рога до мыса Скелеватаго, на протяженіи девяти верстъ, начинается уже бугскій лиманъ, имѣющій наибольшей ширины семь верстъ и наименьшей восемьсотъ сажень; бугскій лиманъ соединяется съ днѣпровскимъ и идетъ общимъ русломъ въ Черное море; вода въ бугскомъ лиманѣ, при морской погодѣ, всегда отзывается солью ³⁾.

Изъ многихъ притоковъ Буга, протекавшихъ по бывшимъ вольностямъ запорожскихъ козаковъ, достойны вниманія слѣдующіе. Синюха, иначе Синія-Воды, по-турецки «Гѣк-су», то-есть «Синяя вода», идетъ къ Бугу по направленію отъ сѣвера къ юговостоку и впадаетъ въ него подъ теперешнимъ Ольвіополемъ; берега ея большею частію голы, скалисты; наибольшая ширина семьдесятъ сажень, наибольшая глубина шесть аршинъ; мѣстами среди рѣки возвышаются острова, покрытые травой и густою лозой; такъ, противъ села Синюхина-Брода въ рѣкѣ стоитъ шесть острововъ; мѣстами-же между береговыхъ скалъ рѣки попадаются естественныя пещеры и при нихъ различные искусственно выбитые на камняхъ знаки; такова пещера ниже хаты крестьянина Алексѣя Мирянова того-же села, имѣющая полтора аршина длины и два съ половиной высоты; такова пещера Зміева, нѣсколько ниже села, высоты до трехъ аршинъ, вмѣстимостью для десяти человекъ; таковы изображенія двухъ чашекъ и сапога въ два вершка величины на одной изъ береговыхъ скалъ рѣки Синюхи противъ огорода крестьянина Петра Жука.

Притоки рѣки Синюхи съ лѣвой стороны Большая-Высь съ Малою-Высью ⁴⁾, Кильтенемъ (отъ татарскаго слова «кюльдень» — выходящій изъ озера) и Ольшанкой ⁵⁾; Журавка, падающая въ

¹⁾ Исторія о козакахъ запорожскихъ. Одесса, 1852, 2.

²⁾ Описаніе Украины. Спб., 1832, 51.

³⁾ Записки одес. общ. истор. и древн., VII, 179—181.

⁴⁾ Притоки Малой-Выси—Лозоватка и Винарка, см. карту Исленьева.

⁵⁾ См. генеральную карту Ивана Исленьева 1779 года.

Синюху противъ польскаго города Семлека; Тарговица, устьемъ противъ польскаго города Тарговицы; Кагарлыкъ, непосредственно ниже рѣчки Тарговицы; Терновка на картѣ Исленьева, или Кривой-Ташлыкъ на картѣ Риччи Заннони, какъ это очевидно изъ того, что на обѣихъ картахъ ниже устья этой рѣчки, съ лѣвой стороны, поставлено селеніе Терновка; Ольшанка на картѣ Исленьева или Хольникъ на картѣ Риччи Заннони, какъ это очевидно изъ того, что на верховьяхъ этой рѣчки на обѣихъ картахъ поставлено селеніе Ташковка; Сухой-Ташлыкъ (отъ татарскаго «ташлык» — каменистый), состоящій изъ Липнянки-Доброй или у Мышецкаго Добрянки, на картѣ Риччи Заннони названный рѣчкою Красной, какъ это очевидно изъ того, что на устьѣ ея поставлено селеніе Добрянка; Опочная, означенная на картѣ Риччи Заннони и оставленная безъ названія на картѣ Исленьева; Черный-Ташлыкъ съ правыми притоками—Осиковатой, Миновой, Плетенымъ-Ташлыкомъ ¹⁾, Плетёновкой и Мазницей, и съ лѣвыми притоками—Лозоваткой, Грузской, Помочной и Камышеватой.

У Синихъ-Водъ въ 1596 году стоялъ козацкій гетманъ Наливайко съ козаками въ виду польскаго польнаго гетмана Жолкѣвскаго. Въ 1650 году на Синихъ-Водахъ стояли и татары, приходившіе на помощь гетману Богдану Хмельницкому. Въ томъ-же году на Синихъ-Водахъ полковникъ уманскій Глухъ, сторонникъ Хмельницкаго, поразилъ 10.000 татаръ, бѣжавшихъ изъ-подъ Берестечка и занявшихся на своемъ пути грабежомъ ²⁾.

Ниже рѣки Синюхи слѣдуютъ притоки Буга—Мигійскій-Ташлыкъ, означенный на картѣ Исленьева; Корабельная, берущая начало противъ вершины рѣчки Помочной, лѣваго притока Чернаго-Ташлыка, и падающая въ Бугъ близъ теперешняго селенія Семеновки; Ташлыкъ или Кайнаръ, означенный на картѣ Исленьева, нѣсколько выше скалы Кременчука; Мертвоводъ или Мертвыя-Воды, у Геродота Горькій-Источникъ, начало свое бралъ выше запорожской границы къ сѣверозападу на сорокъ верстъ изъ балокъ, всего теченія имѣлъ 104 версты, падалъ въ Бугъ подъ Со-

¹⁾ Плетеный-Ташлыкъ съ боковыми—Дубовкой и Буками, на картѣ Семена Леонтьева 1758 года Буками, у Исленьева Каменными-Буками.

²⁾ Н. И. Костомаровъ. Богданъ Хмельницкій. Спб., 1884, I, 44; II, 261, 394.

колами; по мѣрѣ теченія вода прибывала въ немъ изъ ключей, дающихъ начало его притокамъ; у береговъ его въ большинствѣ стоятъ каменные горы; а между горъ—хорошія луговья мѣста; въ осьми верстахъ отъ устья его переѣзжаютъ въ бродъ; отъ этого брода онъ течетъ небольшими протоками изъ одного озера въ другое; мѣстность, откуда выходитъ и по которой идетъ эта рѣка, на большомъ пространствѣ изобилуетъ ключами минеральной горькой и соленой воды, въ иныхъ мѣстахъ до того горькой, что она даже не годится для водопоя ¹⁾. Притоки Мертвовода: Бешъ-Байракъ (отъ татарскаго «беш» — пять и «байракъ» — лѣсное мѣсто), Розоватая или Лозоватая, Костоватая, Камышеватая, Гарбузинка или Гарбузина; Гарбузина и Гарбузинка также текутъ плесами изъ одного озера въ другое и на столько маловодны, что ихъ можно считать балками; въ озерахъ Гарбузины бываетъ вода вредная для скота ²⁾. При устьѣ рѣчки Мертвовода въ 1737 году когда русскія войска вмѣстѣ съ запорожцами шли для взятія турецкаго города Очакова, умеръ въ самомъ походѣ кошевой атаманъ Иванъ Малашевичъ; тѣло его отправлено было отъ Буга и Мертвовода въ Сичу ³⁾.

За Мертвоводомъ слѣдуютъ рѣчки—Бѣлоусовка, взявшись неподалеку отъ Буга изъ ключей, почти ручьемъ падаетъ въ Бугъ, прерываясь у самага устья болотами. Великій или Черный-Еланецъ, получившій свое названіе отъ турецкаго «алан», что значитъ лужайка, поляна, протекалъ чрезъ всю запорожскую землю отъ границы и падалъ въ Бугъ ниже Бѣлоусовки, принимая съ правой стороны притоки Соленую и Елень. Сухой-Еланецъ, беретъ начало верстахъ въ тридцати отъ Буга изъ ключей, идетъ небольшимъ ручейкомъ по балкѣ. Куцый, иначе Гнилой-Еланецъ или Еланчикъ, выходитъ изъ степи ключами, въ пятнадцати верстахъ отъ своего устья, обыкновенно имѣетъ теченія шесть верстъ ⁴⁾.

Ингуль, у Геродота Пантикапесъ, у турокъ «іен-куль», что значитъ обширное озеро, начало беретъ въ степи изъ ручьевъ, близъ

¹⁾ Шмидтъ. Херсонская губернія. Спб., 1863, I, 187—190, 444.

²⁾ Записки одес. общ. истор. и древн., VII, 180, прим. 55 и 183.

³⁾ Сборникъ лѣтописей южной и западной Руси. Кіевъ, 1888, 67. Мышецкій. Исторія о козакахъ, Одесса. 1852. 12.

⁴⁾ Записки одес. общ. ист. и древн., VII, 181 и 183.

лѣса Нерубая ¹⁾, выше мѣстечка Цыбулева елисаветградской провинціи, теперь деревни Федоровки или Бровковой, херсонской губерніи, елисаветградскаго уѣзда; черезъ елисаветградскую провинцію течетъ самымъ малымъ потокомъ, у самой крѣпости св. Елисаветы въ лѣтнее время онъ почти не виденъ: здѣсь его всегда переѣзжаютъ въ бродъ и только для пѣшихъ кладутъ доску; начиная отъ запорожскихъ границъ, онъ принимаетъ въ себя значительныя рѣчки, оттого дѣлается болѣе полноводнымъ, течетъ плесами, весьма извилистъ, оставляетъ мѣстами между горъ хорошіе луга и пашенную землю; всего теченія Ингула — сто девяносто верстъ ²⁾, ширины отъ пяти до девяноста сажень; близъ устья— двѣсти, а самое устье — сто сажень, впадаетъ въ Бугъ выше запорожскаго селенія Балацкова; отъ устья вверхъ на сорокъ верстъ судоходенъ: тутъ по немъ шли суда съ рыбой; выше же сорока верстъ перестаетъ быть судоходнымъ, потому что имѣетъ глубины не болѣе четырехъ футовъ. Притоки Ингула съ лѣвой стороны: Крутоярка; Большая-Сѣверинка; Аджамка съ Сухою-Аджамкой; Каменка съ боковыми Широкой и Лозоваткой; Березовка съ Кадновой; Сагайдакъ: «каменный берегъ его вышелъ фигурою лука, потому отъ татаръ этимъ именемъ рѣчка и называется («сагайдакъ» на русскій языкъ значитъ «лукъ»), и, наконецъ, Злодѣйка. Притоки Ингула съ правой стороны: Грузская, Каменоватая-Сугакля, отъ татарскаго «сугаклы»—рѣка или мѣсто, гдѣ водится много сугаковъ, съ Коноплянкой и Лозовой; Калинова, Вшивка, Камышеватая-Сугакля съ боковою Осиноватою; Березнеговатая съ четырьмя притоками—Камышеватой и Вербовкой съ лѣвой стороны, Костоватой и Бобринцемъ съ правой стороны; Громокля, передѣланная изъ татарскаго названія «Аргамаклы», что означаетъ мѣсто, гдѣ водятся «аргамаки», т. е. хорошія лошади, съ боковыми Кодымой, Богодушной и Водяной; наконецъ Терновка; послѣднія рѣчки Громокля и Терновка «глубины для коммуникаціи судовъ не имѣютъ и мѣстами пересыхаютъ всѣ, но съ весны высоко поднимаются: Аргамаклы шире версты разли-

¹⁾ Василій Зуевъ. Путешественныя записки. Спб., 1787, 227.

²⁾ У Василя Зуева 200 верстъ: Путешественныя записки. Спб., 1787, 227.

вается, гдѣ и имѣеть по берегамъ изрѣдка довольный лѣсъ, а горы надъ ней каменны продолжаются» ¹⁾).

Въ 1649 году на рѣкахъ Ингулѣ и Ингульцѣ стояли кочевьями 10,000 татаръ, приходившихъ въ помощь гетману Богдану Хмельницкому. Въ 1652 году урочище между верховьями Ингула и Ингульца отдано было польскимъ королемъ Яномъ Казимиромъ Богдану Хмельницкому въ вѣчное владѣніе; пространство этого урочища опредѣлялось «отъ пасеки Хмельницкаго, нѣкогда стараго, черезъ Ингулецъ и Черный лѣсъ до устья рѣчки Бережка и къ байракамъ; а съ другой стороны отъ устья рѣчки Каменки ²⁾ къ рѣчкѣ Каменкѣ, въ Ингулецъ впадающей». Теперь это урочище находится въ александрійскомъ и елисаветградскомъ уѣздахъ херсонской губерніи и имѣеть до 30 большихъ селъ, кромѣ множества небольшихъ поселковъ, деревень и хуторовъ. Въ 1674 году на рѣкѣ Ингулѣ былъ взятъ кошевымъ Иваномъ Сиркомъ посланецъ Дорошенка Иванъ Мазепа, ѣхавшій съ письмами въ Царьградъ. Сторонникъ турецкаго султана и противникъ московскаго царя, гетманъ Дорошенко не находилъ сочувствія у Сирка, и потому послѣдній, изловивъ посланца его къ турецкому султану, отправилъ его въ Москву. Въ слѣдующемъ году на рѣку Ингуль приходило 30,000 крымскихъ татаръ въ помощь Дорошенку; но на эту орду напалъ Сирко и «божіею помощію, а счастіемъ его царскаго пресвѣтлаго величества» разбилъ ее. Въ 1676 году крымскій ханъ снова стоялъ на рѣкѣ Ингулѣ у Бѣлыхъ-Колодезей, съ сильными ордами, ожидая здѣсь Сирка, временно примирившася съ ханомъ, чтобы вмѣстѣ идти на Чигиринъ въ помощь Дорошенку ³⁾).

Кромѣ перечисленныхъ рѣкъ и рѣчекъ, протекавшихъ по правобережнымъ паланкамъ запорожскихъ вольностей, въ исторіи князя Семена Мышецкаго находимъ еще слѣдующія, намъ неизвѣстныя: Кистину, Береклекъ, получившую свое названіе отъ тюркскаго слова «берек» — твердый, отсюда «беркала» — твердая крѣпость, Волжанку, Троенець, Базовую, отъ татарскаго «баз» — навѣсъ, Гивленку и Каменку ⁴⁾).

¹⁾ Записки одесск. общ. ист. и древн., VII, 184.

²⁾ Притока рѣки Ингульца съ лѣвой стороны.

³⁾ Акты южной и западной Россіи, VIII, 315; X, 468; XI, 520; XII, 33, 133, 700, 701.

⁴⁾ Исторія о козакахъ запорожскихъ. Одесса, 1852, 75.

ГЛАВА ПЯТАЯ.

Притоки Днѣпра съ лѣвой стороны. Рѣки черноморскаго бассейна. Орель съ ея лѣвыми притоками, Самара съ правыми и лѣвыми притоками, съ Самарскимъ пустынно-николаевскимъ монастыремъ, Татарка, Вороная, Осоковка, Таволжанка, Вольная съ пещерой Дурной-Хатой, Московка-Сухая, Московка-Мокрая, Конка съ ея притоками, Аталыковка, Веревчина, Бѣлозерка, Мамай-Сурка, Рогачикъ, Лопатиха, Русинова-Балка, Сухая-Широкая-Каирь, Мечетная-Каирь, Западная-Каирь, Крутая-Каирь, Турецкая-Каирь, Веливела, Олешки, Янушева; Волчья съ ея притоками Ганчуломъ съ Янчуломъ, Терсами и др. Рѣчки азовскаго бассейна: Торець, Бахмутъ, Лугань, Луганчикъ, Бѣлая, Большая-Каменка, Калміусь, Камышеватая, Мокрая-Бѣлосарайка, Каленцусь и Берда съ ихъ притоками.

Съ лѣвой стороны падаютъ въ Днѣпръ менѣе значительныя рѣки, чѣмъ съ правой; да и самое число ихъ гораздо меньше числа рѣкъ правой стороны. Изъ болѣе или менѣе значительныхъ рѣкъ лѣвой стороны Днѣпра достойны вниманія слѣдующія: Орель, у древнихъ руссовъ Угълъ или Уголь, у русскихъ гидрографовъ Ерель, Орель, Орѣль, у Герберштейна Арель ¹⁾, у малороссійскихъ лѣтописцевъ Орель. «Ученые возводятъ слово «Орель» къ одному корню со словомъ «Ураль», въ основаніи котораго лежитъ тюркскій корень «ура», что значитъ «та сторона», отсюда «Ураль» или «Орель» значитъ пограничная рѣка. Народъ производитъ слово «Орель» (по малороссійскому выговору «Ориль») отъ слова «орать». «Давно когда-то было; жили въ нашихъ мѣстахъ запорожець и змій; жили они, жили да и заспорили за границы своихъ владѣній; спорили они, спорили, а потомъ и рѣшили, чтобъ покончить споръ, провести борозду между своими владѣніями. Вотъ змій запрегся въ

¹⁾ Записки о Московіи. Спб., 1866, 108; переводъ И. Анонимова.

плугъ и прооралъ ровъ, начавъ далеко «геть-геть, а окончивъ у Днѣпра, и потекла потомъ по той оранкѣ рѣчка, и прозвали ту рѣчку «Ориль» ¹⁾. Рѣка Орель начинается въ Слободской Украинѣ, теперешней харьковской губерніи, двумя рѣчками: Верхней-Орелью и Нижней-Орелью, иначе Орелькой или Попильнушкой; Верхняя-Орель беретъ начало близъ села Лимана, змиевскаго уѣзда; Нижняя-Орель беретъ начало близъ села Верхней-Береки того же уѣзда и впадаетъ въ Верхнюю-Орель ниже такъ называемой стрѣлки, у которой сходятся три губерніи: харьковская, полтавская и екатеринославская; послѣднюю Нижняя-Орель охватываетъ на протяженіи тридцати верстъ, начиная отъ села Новопетровки, павлоградскаго уѣзда. Всего теченія Орели, отъ истоковъ до устья, чотыреста верстъ; она падаетъ въ Днѣпръ выше Песокъ, ново-московскаго уѣзда, и какъ разъ противъ начала Бородаевки по правому берегу Днѣпра, верхнеднѣпровскаго уѣзда. Во время существованія Запорожья Орель служила границей между владѣніями запорожскихъ и малороссійскихъ козаковъ. Притоки Орели съ лѣвой стороны: Богатая съ Богатенькою, падающая на 4 съ половиной версты ниже села Аѳанасьевки, ново-московскаго уѣзда; Подпильная между хуторомъ Давыдовкой и селомъ Перещепинымъ; Кильченька, идущая черезъ средину Перещепина и тутъ же падающая въ Орель; Кривецъ въ селѣ Козырщинѣ; Бузовка, получившая свое названіе отъ татарскаго «буз» — ледъ, падающая въ Орель ниже сада владѣльца Н. Н. Крашенинникова; Богатая или Мокрая-Заплавка съ боковою Сухою-Заплавкою (въ селѣ Гуцаловкѣ), берущая начало на землѣ Д. Д. Перчуна и падающая въ Орель въ имѣніи М. В. Лещины, Михайловкѣ; Царичанка, противъ мѣстечка Царичанки, означенная на картѣ Исленьева 1779 года; Прядивка между Прядивкой и селомъ Могилевомъ. Притоки Орели съ правой стороны: Богатая съ Багатенькою, падающая въ Орель ниже села Чернетчины, константиноградскаго уѣзда, полтавской губерніи; Вшивая, Сухая-Лепянка, Мокрая-Лепянка, Берестовка и при самомъ устьѣ Орели Свинка или Свинковка. При впаденіи рѣчки Берестовки въ Орель основано было въ 1675 году поселеніе Нехвороща, извѣстное, однако, уже въ 1665

¹⁾ Записано отъ крестьянина мѣстечка Котовки, екатериносл. губ., ново-московскаго уѣзда, Степана Сатаны.

году ¹⁾, а черезъ рѣку Орель на лѣвомъ берегу ея въ 1705 году заложенъ былъ Нехворощанскій успенскій монастырь, просуществовавшій до 1799 года ²⁾. Кромѣ Орели, съ лѣвой же стороны, впадаютъ въ Днѣпръ: Протовча съ Чаплинкой, идущая изъ степи, близъ села Шульговки, по направленію отъ сѣверо-запада къ юго-востоку и падающая въ Днѣпръ противъ острова Насыпнаго подъ Каменкой-новомосковского уѣзда; Мокрая и Сухая-Каменки, теперь овраги, падающіе въ Днѣпръ подъ тѣмъ-же селомъ Каменкой.

Въ 1650 году черезъ Орель, Самару и другія рѣчки проходилъ съ донскими козаками сынъ гетмана Богдана Хмельницкаго, Тимофей Хмельницкій, съ козацкими полками, съ видимою цѣлью пригласить донцевъ къ участию въ дѣлѣ возстанія козаковъ противъ поляковъ; Хмельницкій держалъ путь изъ Орлика на Берестовую, Орель, Самару, Волчьи-Воды, Медвѣжьи-Воды, Терновку, Кольшъ, Кремки и Міусъ. Получивъ отъ донцевъ нѣсколько мѣховъ муки, бочекъ вина, запасъ рыбы и питья, Хмельницкій повернулся назадъ шляхомъ до Волчьихъ-Водъ, а отъ Волчьихъ-Водъ шелъ подлѣ татарскихъ улусовъ. Въ томъ-же году татары, послѣ установившихся сношеній Богдана Хмельницкаго съ крымскимъ ханомъ, перекочевали отъ Азовскаго моря на Орель и выше ея къ Ворсклѣ и другимъ рѣкамъ, гдѣ оставались нѣкоторое время на кочевьяхъ съ своими женами и дѣтьми. Въ 1665 году ногайскіе татары сдѣлали набѣгъ изъ-за Ворсклы на Украину; они успѣли угнать нѣсколько десятковъ скота и убѣжать за рѣку Орель; украинскіе козаки бросились было по слѣдамъ грабителей, но не успѣли ихъ догнать. Въ 1673 году изъ Крыма вышли въ большомъ количествѣ татары и расположились у притока рѣки Орели, Берестовой; отсюда они имѣли, раздѣлившись на три части, тайно напасть на ново построенные слободско-украинскіе города; но тутъ на одинъ изъ ихъ отрядовъ наскочилъ полтавскій полкъ въ 1000 человекъ, разбилъ его и взялъ одного татарина въ плѣнъ, который сообщилъ козакамъ о намѣреніи турецкаго султана и крым-

¹⁾ М. А. Максимовичъ. Собраніе сочиненій. Кіевъ, 1876, I, 725. Акты южной и западной Россіи, VI, 60.

²⁾ Записки одес. общ. истор. и древн., II и III, 785. Д. И. Эварницкій. Запорожье въ остаткахъ старины. Спб., 1888, I, 103; въ послѣднемъ годѣ основанія монастыря показанъ неточно.

скаго хана идти войной подъ Кіевъ ¹⁾). Въ 1731 году, осенью, вслѣдствіе тревоги отъ татаръ, къ Орели ходили козацкіе полки, нѣкоторые-же, не доходя рѣки, вернулись домой ²⁾.

Въ 1687 году черезъ рѣку Орель, по сдѣланному на ней мосту, прошла московская рать подъ начальствомъ Василя Васильевича Голицына и козацкія войска подъ начальствомъ гетмана Ивана Самойловича. Они шли въ Крымъ и двигались направлениемъ отъ Орели на Самару (видимо близъ теперешней колоніи Кронсгартенъ), отъ Самары на Острую-могилу ³⁾, рѣчку Татарку ⁴⁾, урочище Великіе-Плеса, рѣчку Вороную ⁵⁾, вершину рѣчки Осокоровки ⁶⁾, гдѣ рѣчки Терги притянули изъ моря ⁷⁾; отсюда на рѣчку Вольную, гдѣ рѣчка Крымка притягла отъ Конки; далѣе вершиною Сухой-Московки; отсюда между Кобылячкою и Литовкою ⁸⁾ на вершину Каменки ⁹⁾ и до Конки; отъ Конки на пески Великаго-Луга, гдѣ стояла пустая мечеть и гдѣ рѣчка Янчуль ¹⁰⁾

¹⁾ Акты южной и западной Россіи, VI, 53; VIII, 330, 355; XII, 675.

²⁾ Сборникъ лѣтописей южной и западной Руси. Кіевъ, 1888, 60.

³⁾ Существуетъ и въ настоящее время съ тѣмъ-же названіемъ, близъ села Новоселки-Клевцовой.

⁴⁾ Лѣвый притокъ Самары, какъ видно это изъ карты театра войны русскихъ съ турками 1735—1739 года Matthaei Seuteri; собственнаго собранія.

⁵⁾ Теперь на ней стоитъ деревня Вороная, имѣніе А. М. Миклашевскаго.

⁶⁾ Теперь рѣчка Осокоровка, выше села Петровскаго или Свистунова, александровскаго уѣзда.

⁷⁾ Что такое Терги, намъ неизвѣстно; быть можетъ, здѣсь разумѣются рѣчки Терсы, притоки Волчьей; но вершина ближайшей къ Днѣпру Терсы отстоитъ отъ моря на 165 верстѣ.

⁸⁾ Кобылячки нѣтъ, есть Кобылья, притокъ Конки; Литовки совсѣмъ нѣтъ.

⁹⁾ На лѣвомъ берегу Днѣпра Каменки нѣтъ; есть Каменка, впадающая въ Берестовую, притокъ Волчьей, подъ слободой Гавриловкой, александровскаго уѣзда, но это отъ Днѣпра 100 верстѣ.

¹⁰⁾ Подъ Янчуломъ нужно разумѣть Янчокракъ, который дѣйствительно впадаетъ въ Днѣпръ недалеко отъ Сѣчи, а не теперешній Янчуль, притокъ Волчьей, который отстоитъ отъ Днѣпра прямою линіей къ востоку почти на 90 верстѣ; войска двигались вдоль лѣваго берега Днѣпра, отсюда прямой линіей можно было попасть въ Крымъ, а на этомъ пути, тотчасъ ниже рѣки Конки идетъ рѣчка Янчокракъ; на картѣ Риччи Заннони около нея стоитъ Актарь-мечеть, это есть «пустая» мечеть малороссійскаго лѣтописца. Послѣдовательный путь движенія русскихъ войскъ обозначенъ на картѣ Matthaei Seuteri, гдѣ дѣйствительно ниже Конскихъ-Водъ поставленъ Янчокракъ.

и Торскіе пески, недалеко отъ Сѣчи; отсюда вернулись назадъ къ Великому-Лугу противъ урочища Кучугуры и Плетеницкаго лимана, къ татарскому тирлицу, потомъ вверхъ по Днѣпру до мѣста отправления черезъ Самару и остановились на ея притокѣ Кильчени; отсюда продолжали путь черезъ Орель и далѣе на море. Тѣмъ-же путемъ черезъ Орель, Самару и далѣе «мимо Сѣчь простуючи ку Перекопу», шли московская рать, малороссійскіе козаки, охочіе полки и въ 1689 году подъ начальствомъ того-же Василя Васильевича Голицына и новаго тетмана Ивана Степановича Мазепы ¹⁾; на этотъ разъ войска козацкія держались праваго пути, т. е. вдоль лѣваго берега Днѣпра, а войска московскія лѣваго пути, т. е. далѣе въ степь по направленію къ Дону и Азову.

Въ 1735 и 1736 году черезъ рѣки Орель ²⁾, Самару, Вороную, Осокоровку и рѣку Конку шли русскія войска, малороссійскіе и запорожскіе козаки на Крымъ подъ непосредственной командой генераль-лейтенанта Леонтьева и подъ начальствомъ фельдмаршала Миниха; у запорожцевъ былъ на ту пору кошевымъ атаманомъ Иванъ Малышевичъ; запорожскіе козаки играли въ этихъ походахъ едва-ли не первую роль, какъ люди искусные въ битвахъ съ татарами и хорошо знавшіе всѣ ходы и выходы въ степяхъ ³⁾.

За рѣкою Орелью слѣдуетъ рѣка Самара. Самара, въ географіи южной Россіи Самара, въ книгѣ большаго чертежа Самаръ, у запорожскихъ козаковъ Самаръ, беретъ начало въ Слободской Украинѣ, изюмскаго уѣзда, близъ села Самарскихъ-Прудъ, и впадаетъ въ Днѣпръ съ лѣвой стороны, противъ Самарскаго острова и архіерейскаго двора въ Екатеринославѣ. Теченіе ея необыкновенно тихое; вода на видъ зеленоватая отъ свойства ея каждый годъ, начиная съ 9 мая, подвергаться цвѣтенію; берега по мѣстамъ усѣяны каменными глыбами, по мѣстамъ покрыты травой и поросли камышомъ и лѣсомъ; изъ двухъ береговъ правый почти вездѣ возвышенный, лѣвый почти вездѣ низменный; вся длина рѣки не свыше двухъ-сотъ верстъ, ширина отъ двадцати до ста сажень, наибольшая глубина

¹⁾ Лѣтопись Самовидца. Кіевъ, 1878, 167 и 176. Лѣтопись Самоила Величка. Кіевъ, 1855, III, 13, 71.

²⁾ Переправа черезъ Орель была у мѣстечка Царичанки въ бродъ, потому что въ эти годы лѣто было жаркое, и рѣки сильно высохли.

³⁾ С. М. Соловьевъ. Исторія Россіи. Москва, 1887, XX, 89, 90.

до семи, средняя—до двухъ сажень. Отъ самой вершины и далѣе на двѣ трети своего теченія Самара идетъ однимъ русломъ; но, дойдя до того мѣста, гдѣ стоитъ село Знаменка, она отдѣляется отъ себя вправо большой заливъ, равный собственной ширинѣ, и часто неопытные пловцы принимаютъ этотъ заливъ за настоящую рѣку. Вслѣдъ за этимъ, пройдя внизъ незначительное пространство, Самара вновь раздѣляется на Старую-Самарь и Новую-Самарь, называемую иначе Самарчукъ или Самарчикъ; отъ этого раздѣленія получается огромный островъ, почти въ двѣ съ половиной тысячи десятинъ земли, на этомъ островѣ стоитъ древній запорожскій монастырь, Самарскій пустынно-николаевскій, основанный, какъ думаютъ, еще въ 1672 году ¹⁾. Тотчасъ ниже монастыря, за Ловягинымъ хуторомъ, Старая-Самара и Новая-Самара, посредствомъ Перевала и Самарчика, вновь сходятся, и тогда рѣка идетъ незначительное пространство однимъ жолобомъ, послѣ чего отдѣляется отъ себя съ лѣвой стороны два новыхъ залива, Кривую Самару и Усть-Самарскій заливъ ²⁾.

Названія «Самара, Самарь, Самарчикъ, Самарчукъ» распространены у разныхъ народовъ древняго и новаго міра, начиная съ евреевъ въ Палестинѣ и кончая киргизами въ европейской Россіи и Сибири. У евреевъ подъ этимъ названіемъ мы знаемъ область: вся Палестина раздѣлялась на четыре области—Галилею, Самарію, Іудею и Перею; по сказанію «житій сорока двухъ мучениковъ, Павла аѳонскаго» и др., въ Азій на рѣкѣ Евфратѣ былъ городъ Самара, принадлежавшій сарацинамъ; по извѣстію русскихъ лѣтописей, въ Сибири былъ остяцкій князь Самара, неудачно сражавшійся съ русскимъ покорителемъ этой страны, Ермакомъ Тимоѳеевичемъ; на горѣ Аѳонѣ и теперь есть утесъ Самара; на Волгѣ есть городъ Самара, на рѣкѣ Самарѣ же; въ Крыму была рѣчка Самарчукъ; наконецъ слово Самара встрѣчается и у киргизовъ въ смыслѣ нарицательномъ. Различно переводили и переводятъ это слово ученые, но ближе всего, кажется, подходит переводъ съ киргизскаго, на которомъ «самара» значитъ «круглое озеро»; искусственнѣе всего производство Самары отъ народовъ сарматовъ или савроматовъ: «сарматы построили себѣ городъ Сав-

¹⁾ См. Д. И. Эварницкій. Запорожье въ остаткахъ старины. Спб., 1888. I, 81.

²⁾ См. трехверстную карту Россіи, XXVI, 13.

ромару, въ просторѣчїи называвшуюся Самарою, при рѣкѣ того же имени» ¹⁾).

Въ 1654 году рѣка Самара съ ея мѣстностями считалась за Трехтемировскимъ запорожскимъ монастыремъ, и посланцы гетмана Богдана Хмельницкаго въ Москвѣ въ условіе присоединенія Малой Россіи къ Великой ставили, «чтобъ государь пожаловалъ, велѣлъ имъ (козакамъ) тѣмъ всѣмъ—Самарью съ ея угодьями—владѣть по прежнему» ²⁾. Въ 1711 году, послѣ перехода малороссійскихъ и запорожскихъ козаковъ изъ-подъ власти русскаго царя во власть шведскаго короля, гетманъ Скоропадскій ходилъ «до Самары и до Каменнаго-Затона и оныя города по указу разорилъ» ³⁾. Въ 1576 году на рѣкѣ Самарѣ, выше устья ея на шесть верстъ, стоялъ у запорожскихъ козаковъ городъ Старая-Самарь; въ 1688 году на мѣстѣ Старой-Самары возведена была Новобогородицкая крѣпость, называвшаяся иначе Старосамарскимъ ретраншементомъ; въ 1711 году крѣпость Новобогородицкая была разрушена Петромъ I, по условію Прутскаго мира съ турками; въ 1733 году она была занята турецкими аулами; въ 1736 году, во время войны русскихъ съ турками, на рѣкѣ Самарѣ построено было нѣсколько ретраншементовъ и редутовъ, а при самомъ устьѣ рѣки нѣсколько редутовъ и одинъ ретраншементъ, по прозванію Усть-Самара. Въ 1742 году, при заведеніи такъ называемой старой украинской линіи крѣпостей, въ числѣ восемнадцати крѣпостей, означена и Усть-Самара; въ 1751 году на картѣ де-Боксета по рѣкѣ Самарѣ, снизу вверхъ, означены крѣпости: Усть-Самара, Старая-Самара и Песчаная-Самара; въ 1783 году Усть-Самара была уничтожена, а артиллерія изъ него перевезена въ крѣпость Кинбурнъ, къ устью Днѣпра ⁴⁾.

Пригоки Самары съ правой стороны: Быкъ, Бычекъ съ Зеленою, Большая-Терновка, Малая-Терновка, Вязовокъ, Кочережки, Вольнянка или Вольная, Самарчукъ, Переваль, Самарчикъ, Соленая съ Песковатой и Пансовой, Кильчень, названный отъ татарскаго

¹⁾ «*Arx Sauromaris, vulgo vocatur Samaris cum ejusmodem nominis flumine*»: Историческое обозрѣніе церквей екатеринослав. епархіи. Екатеринославъ 1876, 12.—А. Я. Гаркави разлагаетъ слово «Самара» на три составные элемента: «Сур-ман-ра»: Сказанія мусульманскихъ писателей. Спб., 1870, 61.

²⁾ Акты южной и западной Россіи, X, 442.

³⁾ Сборникъ лѣтописей южной и западной Руси. Кіевъ, 1888, 50.

⁴⁾ Д. И. Эварницкій. Запорожье въ остаткахъ старины Спб., 1888, I, 63.

«кюльдень» — «выходящій изъ озера», съ Губинихой и Очеретоватой, и наконецъ Каменка.

Притоки Самары съ лѣвой стороны: Лозовая, Волчья или Волчья-Вода, иначе Тавчавода, Гнѣздище, Великоватка, Родина, Солененькая, Соленая, ниже Самарскаго монастыря, Песчанка, Подпильная, Татарка, Старуха, Чаплинка и Шіянка ¹⁾.

На десять верстъ ниже рѣки Самары шла въ Днѣпръ рѣчка Татарка; теченія имѣеть изъ степи десять верстъ; на ней въ 1736 году построенъ былъ русскими редуть; еще въ 1776 году Татарка именовалась рѣчкой, но теперь это балка Татарка, падающая въ Днѣпръ противъ Кодацкаго порога, выше села Любимовки ²⁾. Вороная, разстояніемъ пятнадцать верстъ ниже Татарки, теченія изъ степи имѣеть тридцать пять верстъ, падаетъ въ Днѣпръ ниже Звонецкаго порога; на ней въ 1736 году построенъ былъ русскими ретраншементъ съ редутами. Осокоровка-Плоская съ боковою Отногою-Осокоровкою, пятнадцать верстъ ниже Вороной, теченія изъ степи двадцать верстъ, падаетъ въ Днѣпръ ниже Ненасытецкаго порога, противъ острова Песковатаго. Осокоровка-Сухая, означенная на планѣ Днѣпра 1780 года, пять верстъ длины. Таволжная, означенная въ росписи 1697 года; теперь балка Таволжанка противъ острова Перуна и Таволжанки. Кочкаска, означенная въ росписи 1697 года. Вольная, Волнянка или Волнихъ, разстояніемъ на двадцать верстъ ниже Таволжанки, означенная въ росписи 1697 года «выше Таморской Головы», теченія изъ степи десять верстъ; на ней въ 1736 году построенъ русскими ретраншементъ съ редутами; на двѣ версты вверхъ отъ устья рѣчки Вольной, въ правомъ возвышенномъ и скалистомъ берегу ея, есть пещера, носящая названіе Чертовой или Дурной-Хаты; пещера эта представляетъ изъ себя родъ углубленія, сдѣланнаго самой природой въ скалистомъ берегу рѣчки, съ большимъ навѣсомъ, немного выдавшимся впередъ; длина ея около четырехъ, ширина около двухъ сажень, высота не выше двухъ аршинъ, отчего въ ней можно стоять только согнувшись; въ общемъ—Дурная Хата похожа на простую малороссійскую

¹⁾ Лѣтопись занятій археографической комиссіи 1861. Спб., 1861, I, 60 — 63; трехверстная карта Россіи, XXVI, 13.

²⁾ По фамильнымъ бумагамъ генераль-маіора А. Н. Синельникова, владѣльца Любимовки.

печь съ большимъ, въ видѣ входа въ нее, устьемъ: своды ея закопчены дымомъ, а дно засыпано пескомъ и золой. Московка-Сухая, разстояніемъ отъ Вольнянки тридцать пять верстъ, теченіе имѣетъ изъ степи близъ Молочныхъ-Водъ, падаетъ въ Днѣпръ противъ острова Хортицы. Московка-Мокрая, разстояніемъ отъ Сухой-Московки, по плану Днѣпра 1780 года, пять верстъ ¹⁾; теченія имѣетъ изъ степи, по Мышецкому, двѣсти, по означенному плану Днѣпра, шесть верстъ, падаетъ въ Днѣпръ противъ южнаго конца острова Хортицы; на ней въ 1736 году построены ретраншементы съ редутами.

Конка, или Конскія-Воды, у татаръ «йилкы-су», что значитъ «кобыля вода», у Герберштейна Конска-Вода ²⁾, представляетъ изъ себя въ одно и то-же время и «рѣчку и вѣтку»: рѣкой она считается отъ начала ея теченія до перваго впаденія въ Днѣпръ; свое названіе, по преданію, получила отъ того, что въ балкахъ, прилегающихъ къ ней, водилось много дикихъ коней ³⁾; она вытекаетъ изъ степи близъ рѣки Берды, двумя рожками—Сухой-Конкой, на десять верстъ выше села Конскихъ-Раздоръ, теперешняго александровскаго уѣзда, екатеринославской губерніи, и Токмачкой, на пятнадцать верстъ выше села Семеновки того же уѣзда, теченія имѣетъ отъ Днѣпра степью сто восемьдесятъ верстъ ⁴⁾, ширины при устьѣ шестьдесятъ сажень, наибольшей глубины шестнадцать футовъ. Общее направленіе Конки на протяженіи ста верстъ съ юговостока на сѣверозападъ; въ этомъ направленіи она идетъ отъ своей вершины встрѣчно лѣвому берегу Днѣпра; подойдя къ Днѣпру, между Краснымъ-Кутомъ, екатеринославской губерніи, александровскаго уѣзда, и Царицынымъ-Кутомъ, таврической губерніи, мелитопольскаго уѣзда, почти на четыре версты къ его берегу, Конка вдругъ круто поворачиваетъ съ сѣвера на югъ и потомъ, постепенно склоняясь къ западу, течетъ парал-

¹⁾ У князя Мышецкаго невѣрно показано 20 верстъ. Исторія. Одесса, 1852, 60.

²⁾ Герберштейнъ. Записки о Московіи, переводъ Анонимова. Спб., 1866, 108.

³⁾ Преданіе записано мною отъ крестьянина села Цареконстантиновки, александровскаго уѣзда, Тарасенка.

⁴⁾ У Мышецкаго ошибочно показано теченіе Конки степью отъ Днѣпра 400, въ дѣйствительности ихъ 180; такъ показывается на всѣхъ картахъ екатеринославской губерніи, александровскаго уѣзда.

лельно Днѣпру до перваго паденія въ него; ниже этого мѣста Конка уже носитъ названіе не рѣчки, а вѣтки днѣпровской; восемь разъ она сливается съ Днѣпромъ и восемь разъ отдѣляется отъ него; въ первый разъ она входитъ въ Днѣпръ между островомъ Варавинымъ и урочищемъ Паливщиной, иначе ниже села Ивановскаго таврической губерніи, мелитопольскаго уѣзда, и тутъ же противъ села Водянаго выходитъ изъ него; во второй разъ она входитъ въ Днѣпръ противъ села Малой-Знаменки и выходитъ изъ него противъ Бѣлозерскаго лимана и села Большой-Знаменки; въ третій разъ она входитъ въ Днѣпръ посредствомъ двухъ вѣтокъ ниже села Мамай-Сурки у села Карайдубина, и выходитъ изъ него ниже села Бабиной; въ четвертый разъ входитъ въ Днѣпръ противъ села Малой-Лепетихи и выходитъ изъ него ниже села Большой-Лепетихи; въ пятый разъ она входитъ въ Днѣпръ противъ мѣстечка Каховки таврической губерніи, днѣпровскаго уѣзда, и тутъ-же, ниже Каховки, выходитъ изъ него; въ шестой разъ выходитъ изъ Днѣпра выше села Казачьихъ-Лагереи и тутъ-же, ниже Казачьихъ-Лагереи, входитъ въ него; въ седьмой разъ выходитъ изъ Днѣпра выше города Алешекъ и входитъ въ него противъ острова Потемкина и Кардашинки; наконецъ въ восьмой разъ выходитъ изъ Днѣпра противъ той-же Кардашинки и окончательно входитъ въ него противъ Збурьевскаго гирла, ниже Голой-Пристани; здѣсь она имѣетъ ширины отъ 25 — 50, глубины отъ 10—28 сажень.

«Самобытность Конки, какъ рѣчки, во всю длину ея прерывистаго или лучше перепутаннаго, теченія доказывается не столько тожествомъ имени, постоянно ею сохраняемаго, сколько самымъ свойствомъ водъ, которыя, при всѣхъ слияніяхъ, не смѣшиваются съ водами Днѣпра, но отличаются отъ него особою синевою и прозрачностію цвѣта, даже удерживаютъ свой особенный вкусъ, предпочитаемый вкусу водъ собственно днѣпровскихъ. Она-то преимущественно, какъ приливами своими къ главной трубѣ Днѣпра, такъ и раздробленіями собственнаго канала на множество протоковъ, образуетъ въ долину днѣпровской наибольшую часть острововъ и плавней, которыя, чѣмъ ближе къ лиману, тѣмъ болѣе имѣютъ видъ сплошнаго лѣса»¹⁾.

¹⁾ Андреевскій. Путевыя записки. Л. О. С. Х. Ю. Р. 1838. № 5, 194.

Въ разныхъ мѣстахъ Конки, на томъ пространствѣ, гдѣ она считается рѣкой, находились болѣе или менѣе примѣчательныя мѣста въ историческомъ отношеніи: такъ, тамъ, гдѣ Конка впервые подходитъ къ Днѣпру, между Краснымъ-Кутомъ и Царицынымъ-Кутомъ, и образуетъ вмѣстѣ съ нимъ большой островъ, находилось древнее городище Kurzemat ¹⁾; видимо ему соответствуетъ то самое городище «по Конской рѣкѣ, у самаго Днѣпра», которое въ исторіи князя Семена Ивановича Мышецкаго носитъ названіе города Самысь; это была столица татарскихъ владѣльцевъ, въ которой стояло до семидесяти мечетей ²⁾; въ 1736 году, на мѣстѣ этого-же городища, близъ соединенія Конки съ Днѣпромъ, построенъ былъ русскими ретраншементъ съ редутами ³⁾; въ этомъ-же мѣстѣ существуетъ и въ настоящее время большое городище, къ сожалѣнію, безжалостно истребляемое жителями ближайшихъ селъ. Далѣе слѣдуетъ урочище, такъ называемый Плетеный или Плетеницкій-Рогъ ⁴⁾, противъ вѣтки Плетенихи, иначе между Елисаветкой и Благовѣщенскимъ; ниже Плетенаго-Рога, тамъ, гдѣ Конка впервые падаетъ въ Днѣпръ, у запорожцевъ было урочище Святое ⁵⁾, извѣстное у Ласоты подъ именемъ Толстыхъ-Песковъ, т. е. большихъ песчаныхъ горъ, на сторонѣ татарской ⁶⁾, у князя Мышецкаго подъ именемъ Великихъ-Песковъ ⁷⁾, на планѣ запорожскихъ урочищъ—Песчаныхъ-Кучугуръ ⁸⁾. Въ настоящее время, нѣсколько выше устья рѣки Конки, по лѣвому берегу ея, тамъ, гдѣ оканчивается дворъ владѣльцевъ села Ивановскаго или Синельникова, есть большое городище, ниже котораго въ песчаныхъ кучугурахъ находятъ разные остатки древности: бронзовыя стрѣлки, копья, дротики, упряжь, посуду, украшенія для одежды, ножи, бронзовыя зеркала и т. п. Городище находится на лѣвомъ берегу вѣтки Ушкалки и представляетъ изъ

¹⁾ Эрихъ Ласота. Путевыя записки. Одесса, 1873, 53.

²⁾ Исторія о козакахъ запорожскихъ. Одесса, 1852, 61.

³⁾ Исторія о козакахъ запорожскихъ. Одесса, 1852, 61.

⁴⁾ Тамъ же, 61; фамильныя бумаги генер.-м. А. Н. Синельникова.

⁵⁾ Записки одес. общ. ист. и древн., X, приложенія.

⁶⁾ Путевыя записки. Одесса, 1873, 52.

⁷⁾ Исторія о козакахъ запорожскихъ, 60.

⁸⁾ Записки одес. общ. ист. и древн., X, приложенія.

себя нѣсколько неправильный треугольникъ, вершиной котораго служитъ изломъ вѣтки Ушкалки, обращенный на сѣверъ, боковыми сторонами та-же Ушкалка, а основаніемъ ломанная линія, длины съ востока на западъ, 390 сажень. Въ срединѣ этого треугольника, въ изломѣ Ушкалки, отдѣленъ другой треугольникъ, одна сторона котораго равняется 110, другая—40 сажень; въ самомъ углу втораго треугольника насыпаны четыре могилы; въ одной изъ этихъ могилъ, высоты $2\frac{1}{2}$ аршина, по вскрытіи ея, найденъ былъ сосновый, въ видѣ ящика, гробъ; въ гробу, въ родѣ мелкихъ грибовъ, плѣсень; ниже плѣсени кости человѣка безъ головы, покрытыя рогожей; вмѣстѣ съ костями шапка изъ околыша черныхъ смушковъ и бархатнаго вершка зеленого цвѣта.

Притоковъ рѣки Конки съ правой стороны, отъ вершины и до перваго приближенія ея къ Днѣпру, только три: Жеребець, Кобыля и Комышевата; съ лѣвой стороны пять: Ожерельская—ниже балки Проточной; Перерва—подъ Царицынымъ-Кутомъ; Янчокракъ, названный отъ татарскихъ словъ «ян»—новый и «чокракъ»—источникъ, фонтанъ, на 10 верстъ ниже Перервы, всего теченія изъ степи сто верстъ; на десять верстъ отъ Янчокрака, внизъ по теченію Днѣпра, было неизвѣстнаго названія городище съ оставшимися мечетями; Карачокракъ, названный отъ татарскихъ словъ «кара»—черный и «чокракъ»—источникъ, фонтанъ, на десять верстъ отъ Янчокрака ¹⁾, всего теченія изъ степи сто верстъ; на немъ стоялъ ногайскій городъ Карачокракъ, а въ 1736 году построенъ былъ русскими редутъ; Маячка, разстояніемъ отъ Карачокрака двадцать верстъ, ²⁾, теченія изъ степи двадцать верстъ, близъ нея на курганахъ нѣкогда стояли семь маяковъ—Siedny Maiaku—или каменныхъ бабъ, числомъ двадцать ³⁾.

Ниже Конки слѣдуетъ Аталыкова, названная отъ татарскаго слова «аталык», т. е. названный отецъ, ниже Маячки на двадцать верстъ, теченія изъ степи сто верстъ, у Эриха Ласоты именуемая Аталыковой долиной ⁴⁾. На генеральной картѣ Ивана Исленьева 1779 года рѣчкой Аталыковой называется та часть рѣки Конки, которая начинается

¹⁾ У Мышецкаго ошибочно показано 20 верстъ, стр., 61.

²⁾ У Мышецкаго ошибочно показано 40 верстъ, стр. 61.

³⁾ Путевыя записки Эриха Ласоты. Одесса, 1873, 52.

⁴⁾ Путевыя записки Эриха Ласоты. Одесса, 1873, 52.

отъ Плетеницкаго лимана, идетъ къ Днѣпру по-надъ островами Круглымъ и Варавинымъ и впервые впадаетъ въ рѣку Днѣпръ у урочища Паливцины, ниже теперешняго села Ивановскаго, мелитопольскаго уѣзда, таврической губерніи. На картѣ Риччи Заннони 1772 года рѣчка Аталыкова означена притокомъ Конки, впадающимъ въ Плетеницкій лиманъ; на географической таблицѣ Юганна Бабтиста 1777 года Аталыкова долина—низменность между рѣчками Бѣлозеркой и Рогачикомъ. Отъ рѣчки Аталыковой до урочища Плетеницкаго или Плетенаго-Рога считалось двадцать верстъ; тутъ построенъ былъ русскими въ 1736 году редутъ; на двадцать верстъ ниже урочища Плетенаго-Рога, внизъ по Днѣпру, стоялъ татарскій городъ Польчикъ; а ниже Польчика, также на двадцать верстъ, Каменный-Затонъ, построенный русскими въ 1696 году во время войны съ турками; на картѣ Крыма адъютанта Шмидта 1777 года Каменный—Затонъ поставленъ при устьѣ Конки, когда она во второй разъ падаетъ въ Днѣпръ, т. е. подъ теперешнимъ селомъ Малой-Знаменкой или Каменкой, таврической губерніи, мелитопольскаго уѣзда; въ 1736 году здѣсь построенъ былъ редутъ. За рѣчкой Аталыковой слѣдуетъ притокъ Днѣпра Веревчина; она вытекаетъ изъ балки, дѣлаетъ болота, которыя не столько пополняются водой самой рѣчки, сколько водою Днѣпра. Далѣе Бѣлозерка, разстояніемъ отъ Каменнаго—Затона десять верстъ; теченія имѣетъ сто верстъ¹⁾; начинается въ степи двумя балками Шмельковой и Бѣлозеркой, падаетъ сперва въ Бѣлозерскій лиманъ, а изъ лимана въ Конку; на рѣчкѣ Бѣлозеркѣ былъ нѣкогда старинный и знаменитый городъ Бѣлозерка, построенный генуэзцами, жившими въ XIII и XV вѣкѣ въ Крыму и черезъ Днѣпръ перевозившими изъ Азіи въ Европу свои товары; послѣ генуэзцевъ въ этомъ городѣ жила владѣтельница, прозванная Бѣлозерскою; но когда въ 1380 году татарскій ханъ Мамай шелъ на Россію войной, то владѣтельница Бѣлозерская, испуганная нашествіемъ Мамаю, оставила свой городъ и поселилась ниже на правой сторонѣ Днѣпра; ханъ же, войдя въ городъ Бѣлозерку, разорилъ его; Эрихъ Ласота указываетъ, что этотъ «древній большой городъ»

¹⁾ Въ исторіи князя Мышецкаго невѣрно опредѣляется число верстъ 200.

съ валовою насыпью стоялъ при озерѣ Бѣлозеркѣ¹⁾; въ 1736 году на рѣчкѣ Бѣлозеркѣ построень былъ русскими ретраншементъ съ редутами. Мамай-Сурка, разстояніемъ отъ Бѣлозерки восемь верстъ, теченія изъ степи имѣеть десять верстъ; на ней построень былъ татарскимъ ханомъ Мамаемъ городъ Мамай съ валовой насыпью²⁾. Ниже рѣчки Мамай-Сурки идутъ урочище Карай (съ татарскаго «кара» — черный), гора Баба (съ татарскаго «баба» — отецъ, предокъ) и балка Бабина. Рогачикъ, разстояніемъ отъ Мамай-Сурки двадцать верстъ, теченія изъ степи до Днѣпра восемьдесятъ верстъ³⁾, падаетъ въ Конку противъ Рогачицкой плавни. Чаплыва, разстояніемъ отъ Рогачика десять верстъ; теченія изъ степи до Днѣпра имѣеть десять верстъ. Лопатиха, у нѣкоторыхъ вѣтка Лопатиха или балка Гипетуха, разстояніемъ отъ Чаплывы тридцать верстъ, теченія изъ степи пятьдесятъ верстъ; падаетъ въ Днѣпръ противъ острова Евпатинскаго и Криваго-Днѣприща, по-теперешнему подъ селомъ Большой-Лепетихой. Русинова-балка, разстояніемъ отъ Лопатихи десять верстъ, теченія изъ степи до Днѣпра десять верстъ; видимо ей соотвѣтствуетъ теперешняя балка Широкая, на десять верстъ ниже села Большой-Лепетихи. Далѣе идутъ рѣчки, вновь падающія въ притокъ Днѣпра, рѣку Конку; таковы: Сухая-Широкая-Каирь⁴⁾, разстояніемъ отъ Русиновой-балки тридцать верстъ, теченія изъ степи до Днѣпра двадцать верстъ; ей соотвѣтствуетъ теперешняя рѣчка Каирка, ниже села Сѣверныхъ-Каиръ, на лѣвомъ берегу Днѣпра, и Кочкаровка на правомъ. Мечетная-Каиръ, разстояніемъ отъ Сухой-Широкой-Каири двадцать верстъ; теченія изъ степи до Днѣпра тридцать верстъ; на ней въ древнія времена было татарское городище съ мечетью; на планѣ запорожскихъ урочищъ она поставлена ниже урочища Высней-Головы Каирской плавни; на половинѣ теченія ея, съ праваго берега изображена съ четырьмя окнами въ стѣнѣ и съ

¹⁾ Путевыя записки. Одесса, 1873, 51.

²⁾ Исторія Мышецкаго, 63. Путевыя записки Ласоты, 51.

³⁾ Въ Исторіи князя Мышецкаго разстояніе отъ Мамай-Сурки ошибочно показано 200 верстъ, а всего теченія Рогачика 150 верстъ.

⁴⁾ Слово Каиръ тюркскаго происхожденія и заимствовано или отъ «кагир» — каменный, или отъ «каир» — песокъ.

полумѣсяцемъ на крышѣ «Каиръ-Мечеть» ¹⁾). Западная-Каиръ, разстояніемъ отъ Мечетной-Каири десять верстъ, теченія изъ степи до Днѣпра тридцать верстъ; на картѣ запорожскихъ урочищъ она носитъ названіе балки Западной-Каири и помѣщена на пятнадцать верстъ ниже Мечетной-Каири ²⁾); въ настоящее время Западной-Каири соотвѣтствуетъ балка Мерзлякова, на которой стоитъ село Западныхъ-Каиры. Крутая-Каиръ, разстояніемъ отъ Западной-Каири десять верстъ, теченія изъ степи двадцать верстъ; въ настоящее время ей соотвѣтствуетъ рѣчка Крутенка ниже названнаго села Западныхъ-Каиръ. Турецкая-Каиръ, разстояніемъ отъ Крутой-Каири десять верстъ, теченія изъ степи до Днѣпра десять верстъ; въ настоящее время ей соотвѣтствуетъ балка Долгая-Каирка, въ устьѣ которой стоитъ хуторъ Дорошенка. Желтая впадала въ Волошиново озеро ³⁾). Валивела, Веливала, Вуливело, Вуливала, разстояніемъ отъ Турецкой—Каири десять верстъ, теченія изъ степи имѣетъ двадцать верстъ, соотвѣтствуетъ теперешней балкѣ Дурицкой; на картѣ запорожскихъ урочищъ названа балкой Валивалой и невѣрно обозначена падающей въ Днѣпръ. Сомова или Сумминова, падаетъ въ Конку противъ вѣтки Кривыхъ, названной на трехверстной картѣ Россіи Кривцомъ ⁴⁾). Олешки, противъ города съ тѣмъ же именемъ; ниже ея слѣдуютъ пристани Голая, называвшаяся такъ потому, что тамъ татары свои «статки» наповали ⁵⁾), Борщева, Грекова, Сагайдачная. Наконецъ, послѣдній притокъ Днѣпра съ лѣвой стороны, рѣчка Янушева или Енушева, падаетъ въ днѣпровскій лиманъ, противъ острова Янушева и мѣстечка Станислава.

Кромѣ притоковъ Днѣпра, падавшихъ въ него съ лѣвой стороны или непосредственно или посредствомъ вѣтки и рѣчки Конки, въ восточной степи запорожскихъ владѣній было еще нѣсколько рѣкъ, своимъ теченіемъ принадлежащихъ къ тому-же бассейну Чернаго моря; самая большая изъ нихъ рѣчка Волчья, падающая въ Самару и черезъ нее составляющая Самаро-Волчью систему.

¹⁾ Записки одес. общ. ист. и древн., т. X., приложенія.

²⁾ Записки одес. общ. ист. и древн., т. X., приложенія.

³⁾ Записки одес. общ. ист. и древн., III, 572.

⁴⁾ Карта Россіи, рядъ XXX, листъ 12.

⁵⁾ С. Величко. Лѣтопись. Кіевъ, 1855, 475.

Рѣка Волчья или Волчьи-Воды, у Боплана Тавчавода ¹⁾, у народа Кобыланка, беретъ начало по теперешнему въ бахмутскомъ уѣздѣ, екатеринославской губерніи, и падаетъ въ Самару ниже города Павлограда; всего теченія ея двѣсти двадцать верстъ, наибольшая ширина 30 сажень, наибольшая глубина, въ плёсахъ, до трехъ сажень, наименьшая — одинъ футъ; берега Волчьей большею частію возвышенны и каменисты, особенно высоки противъ устья ея притока Вороной и выше деревни Евграфовки, до 40 сажень высоты; въ нѣкоторыхъ мѣстахъ въ березовыхъ скалахъ и въ балкахъ Волчьей имѣются естественныя пещеры; такова пещера въ балкѣ Крутой, падающей въ Волчью выше села Дибривокъ. Относительно названія рѣки существуютъ три преданія. По одному преданію, Волчьей она называется отъ травы волчка, растущей въ различныхъ мѣстахъ по берегамъ ея; по другому преданію, отъ волчьей норы, изъ которой она беретъ начало ²⁾; по третьему, отъ степнаго волка: «эта рѣчка была когда-то балкой; по балкѣ росли дремучіе лѣса; однажды лѣтомъ, во время сильнаго припека солнца, бѣжалъ по балкѣ волкъ, и захотѣлось этому волку пить; бѣжить онъ по балкѣ и чувствуетъ подъ ногами прохладу; волкъ останавливается и начинаетъ рыть яму, и до тѣхъ поръ онъ рылъ, пока въ ямѣ не показался ключъ, а изъ ключа не потекла вода; послѣ того мало-по-малу балка наполнилась водой и поросла лѣсомъ и очеретомъ; тогда люди и прозвали балку рѣкой Волчьей» ³⁾. Кобыланкою-же она прозвалась по слѣдующему поводу. «Когда-то въ давнюю давину́ была крымская война: русская царица воевала съ крымцами; вотъ приходятъ русскія войска къ рѣкѣ Волчьей и ищутъ мѣста, гдѣ бы имъ переправиться черезъ нее; никакъ не найдутъ они удобнаго мѣста; какъ вотъ видятъ, по-надъ рѣчкою чабанъ пасетъ овецъ; они подозвали къ себѣ того чабана и стали спрашивать его, гдѣ бы имъ перебраться рѣчку: «если переведешь насъ, то мы дадимъ тебѣ столько земли, сколько глазъ захватить». Чабанъ перевелъ ихъ; потомъ взялъ большую бѣлую кобылу, сѣлъ на нее,

¹⁾ Бопланъ. Описаніе Украйны. Спб., 1832, 67.

²⁾ Преданіе записано мной отъ крестьянина села Покровскаго, екатеринославской губерніи, александровскаго уѣзда, Захара Максимовича Саенка.

³⁾ Преданіе записано учителемъ того-же села И. И. Чайкинымъ отъ крестьянина Артема Москаленка.

въѣхалъ на могилу, сталъ ногами на кобылу и смотритъ кругомъ: «вотъ тожъ сколько око хватаетъ, то все мое!». Русскіе видятъ это да и говорятъ чабану: «Что-же это ты? Мы тебѣ говорили, чтобы ты самъ влѣзъ на могилу, а ты взялъ кобылу да еще поднялся на ней и смотришь кругомъ». — «Неправда, вы сказали просто, чтобъ я поднялся на могилу и смотрѣлъ кругомъ: что окомъ окину, то и мое, а о томъ, самъ ли я долженъ взойти на могилу, или въѣхать на лошади, вы ни слова не сказали; я нашелъ болѣе удобнымъ для себя подняться на лошади». Съ тѣхъ поръ и прозвали ту могилу Кобыланкою, а по ней и рѣчку Волчью Кобыланкою: такъ она у насъ и называется рѣчкой Кобыланкой: «ходимъ ловить рыбу на Кобыланку!» А могила Кобыланка стоитъ близъ села Дебальцова, на правомъ берегу рѣчки Кобыланки ¹⁾. Въ XVII вѣкѣ татары не разъ избирали рѣку Конскія-Воды мѣстомъ своихъ кочевьевъ, какъ было, на примѣръ въ 1650 и 1659 годахъ; не разъ также они и переходили рѣку Конскія-Воды, когда дѣлали набѣги на Украину ²⁾.

Притоки рѣки Волчьей съ правой стороны: Соленая, падающая по теперешнему въ Волчью подъ селомъ Ивановкой, александровскаго уѣзда, и Каменка, падающая въ Волчью вмѣстѣ съ Берестовой на 4 версты выше Дибривокъ; притоки рѣки Волчьей съ лѣвой стороны: Осикова, Сухія-Ялы съ Икряною ³⁾, падаютъ въ Волчью у села Константинополя; Мокрая Ялы съ Кобыльной, Гончарихой, иначе называемой Сухими-Ялами, Ярлы-Сузаномъ ⁴⁾ или Скотоватой, Шайтанкой и Кашлагачемъ ⁵⁾; всего теченія рѣчки Мокрая-Ялы сто верстъ; Вороная падаетъ въ Волчью подъ Орестополемъ и Евграфовкой, противъ Дибривокъ, на такъ называемой стрѣлкѣ ⁶⁾; Ганчулъ, получившій свое названіе отъ турецкаго

¹⁾ Преданіе записано мной отъ крестьянина Захара Максимовича Саенка.

²⁾ Акты южной и западной Россіи, VII, 298; VIII, 335.

³⁾ «Ялы» съ татарскаго на русскій значитъ «берегъ», «набережная».

⁴⁾ «Ярлы» — бѣдный, «сузан» — узень — рѣчка.

⁵⁾ Кашлагачъ съ татарскаго «кошли» — дуплистый и «агачъ» — дерево.

⁶⁾ При устьѣ берега Вороной покрыты огромнѣйшими скалами; нѣсколько выше берега Вороной дѣлаются отлогими, а затѣмъ 8 верстъ выше снова поднимаются и снова покрываются высокими скалами.

слова «іен-чол» съ придыханіемъ «и», что значитъ «обширное пространство, степь», вытекаетъ изъ-подъ Темрюка, впадаетъ въ Волчью въ деревнѣ Богодарѣ, александровскаго уѣзда, имѣнія О. И. Михеева; всего теченія Ганчула сто верстъ; онъ имѣетъ съ правой стороны своимъ притокомъ Янчуль, получившимъ свое названіе отъ того-же турецкаго слова «іен-чол» безъ придыханія; соединяется съ Ганчуломъ у Даниловки, теченія имѣетъ семьдесятъ пять верстъ; Верхняя или Большая-Терса, получившая названіе отъ турецкаго слова «тересъ», что значитъ «соръ, назовъ», съ боковою Солоною, падаетъ въ Волчью подъ Наковальниной-Павловой; Нижняя или Малая-Терса съ боковою Среднею или Степною Терсою, падаетъ въ Волчью у села Прусенкова; Солончиха соединяется съ Волчьею подъ Васюковой. Волчья съ ея притоками—послѣдняя изъ рѣкъ, принадлежащихъ къ бассейну Чернаго моря.

Изъ рѣкъ бассейна Азовскаго моря достойны вниманія прежде всего шесть рѣчекъ, падающихъ въ рѣку Сѣверный-Донецъ, посредствомъ Сѣвернаго Донца въ Донъ, а посредствомъ Дона въ Азовское море: Торець, получившій свое названіе отъ народовъ торковъ, тюрко-татарскаго племени; онъ составляется изъ Казеннаго-Торца и Криваго-Торца и имѣетъ боковыя: Полтавку, Быкъ, Калинову, Бѣленькую, Желѣзную; запорожскимъ козакамъ принадлежалъ только вершиною и среднимъ теченіемъ; Бахмутъ, получившій свое названіе отъ слова Махмудъ, т. е. Магометъ, въ переводѣ на русскій языкъ «достохвальный»¹⁾, съ боковыми Копанкой, Сухой-Плотвой и Мокрой-Плотвой; Лугань, названная отъ слова «лугъ», съ боковыми Лозовой, Бѣлой и Ольховой, падаетъ въ Донецъ у села Кружнаго; Луганчикъ, соединяется съ Донцомъ подъ Николаевкой; Бѣлая—подъ Новобожедаровкой, и Большая—Каменка, принадлежавшая запорожскимъ козакамъ только вершиною. Кромѣ шести названныхъ рѣчекъ, къ Азовскому морю шли еще слѣдующія пять: Калміусъ, Камышеватая, Мокрая-Бѣло-сарайка, Каленцусъ и Берда. Калміусъ, у Боплана Міусъ, получившій свое названіе отъ тюркскихъ словъ «кыл»—волосъ и

¹⁾ Въ русской лѣтописи послѣдователи Магомета называются Бохмичами (Лѣтопись по Лаврентьевскому списку, Спб. 1872, 82); у татаръ и теперь говорятъ вмѣсто Магметъ «Бахметъ», отсюда наше Бахмутъ.

«міус» — рогъ, т. е. тонкій, какъ волосъ, рогъ, беретъ начало изъ бахмутскихъ высотъ и течетъ по направленію отъ сѣвера къ югу по самой границѣ восточныхъ владѣній запорожскихъ козаковъ, параллельно Міусу и Бердѣ; сначала идетъ онъ узкимъ жолобомъ, потомъ подъ конецъ расширяется въ три лимана и среднимъ впадаетъ въ Азовское море противъ Маріуполя, имѣя по обоимъ берегамъ своего устья, верстъ на пять вверхъ, песчаную низменность, мѣстами съ песчаными кучугурами известковаго ракушника (*chamis laevibus*), мѣстами съ отличными сѣнокосами. Всего теченія Калміуса двѣсти верстъ, наибольшая ширина его двадцать шаговъ, средняя глубина полтора фута ¹⁾; въ полою воду его можно переѣзжать только на паромѣ; теченіе Калміуса очень тихое, и потому вода его имѣетъ видъ болотной воды; дно его глинистое, мѣстами загроможденное небольшими камнями — шпатовъ разныхъ видовъ, песчаникомъ, кварцемъ, бурой, грубымъ аспидомъ, какъ полагаютъ, приносимыми теченіемъ рѣки съ вершины ея; равнина, по которой течетъ Калміусъ, покрыта очень плодородной, черноватаго цвѣта, глинистою почвой; изъ рыбъ въ немъ ловятся раки, окуни и щуки; изъ растительности терновникъ и особенно много камыша ²⁾. Калміусомъ запорожскіе козаки пользовались иногда, какъ единственнымъ путемъ для возвращенія изъ морскаго похода своего противъ турокъ: тогда они изъ Чернаго моря шли въ Керченскій проливъ, отсюда въ Азовское море, изъ Азовскаго моря къ устью Калміуса, отъ устья Калміуса поднимались вверхъ по рѣкѣ до тѣхъ поръ, пока можно было по ней плыть; послѣ этого вытаскивали свои суда и шли волокомъ до Волчьей; въ Волчью снова погружали суда и шли по Самарѣ до Днѣпра, а по Днѣпру до Сичи. Впрочемъ этотъ путь запорожцы рѣдко избирали, вслѣдствіе отдаленности его отъ Сичи: они прибѣгали къ нему только тогда, когда флотъ ихъ состоялъ всего изъ 20 или 25 чаекъ или тогда, когда турки совершенно преграждали имъ устье Днѣпра ³⁾. Притоки Калміуса съ правой стороны: Берестовая, рѣчка замѣча-

¹⁾ У Шмидта показано длины 150 верстъ, ширины 30 саж, глубины отъ 6 футовъ до 3 съ половиной сажень. Матеріалы для геогр. и статистики. Спб., 1863, I.

²⁾ Записки одес. общ. истор. и древн., XI, 221.

³⁾ Бопланъ. Описаніе Украйны. Спб., 1832, 68.

тельная въ томъ отношеніи, что она вершиной своей всего лишь на десять верстъ не доходитъ до притока рѣки Волчьей, Осиковой. Близость этихъ рѣчекъ давала возможность запорожскимъ козакамъ, ходившимъ судами изъ Днѣпра по Самарѣ и Волчьей, перетаскиваться волокомъ отъ Осиковой къ Берестовой и отсюда вновь идти водой по Калміусу до Азовскаго моря. За Берестовой слѣдуютъ Мокрая-Волноваха съ Сухой-Волновахой, Дубовка, Кичекса, Терновка, Вербовка, Чертечь, Раковатая и Кальчикъ или древняя Калка, состоящая изъ Восточнаго-Кальчика и Западнаго - Кальчика и получившая свое названіе отъ турецкаго слова «калка» — по-русски «щитъ, навѣсъ»¹⁾. Западнѣе отъ Калміуса идутъ: Камышеватая, Мокрая-Бѣлосарайка, Каленцусъ, составлявшія единственныя водныя сообщенія по берегу Азовскаго моря между Бердой и Калміусомъ; Берда, получившая свое названіе отъ народовъ берендѣевъ²⁾, падаетъ въ Азовское море подъ Бердянскомъ, имѣетъ боковую Каратышъ⁴⁾ съ его рѣчками-балками Водяной или Бодней и Бесташемъ⁵⁾.

¹⁾ Гильденштедтъ. Дневникъ путешествія въ южн. Россію: Записки: одес. общ. и древ., XI, 221.

²⁾ О. К. Брунъ. Черноморье. Одесса, 1879, I, 108.

⁴⁾ Или Кара-Ташъ, т. е. Черный Камень.

⁵⁾ Съ татарскаго «бешъ» — пять и «ташъ» — камень.

ГЛАВА ШЕСТАЯ.

Вѣтки рѣки Днѣпра. Вѣтки съ правой стороны: Прогной, Чекурова, Переволокъ, Вышемірка, Лѣсная, Мосійка, Засыпка, Домаха, Озерище, Прогной, Осигноватая, Хрещатая, Желтуха, Борзійка, Коноплянка, Прогной, Рѣчище, Перебой, Бугай, Днѣприще, Квашня, Чичаклея, Орлова, Подпильная съ ея разными названіями, Мокрая-Лапинка, Гнилая, Бакай, Прогной, Осетровка, Козулиха, Пинянка, Свирка, Раковъ-Уступъ, Шарай, Бѣлый-Переваль, Во- лынка, Скарбинка, Павлюкъ, Сухая-Лапинка, Скарбная, Нырвачъ, Юсков- ская, Ревучая, Тихейская, Шаховка, Омельниха, Старая-Сысина, Новая-Сы- сина, Сандалка, Крутько, Темная, Темненъкая, Темный-Переваль, Скарбная- Колотовская, Тихенькая, Шаршавая, Похилая, Заплавная, Млинки, Кислая, Жолобы, Бучки, Шахова, Хвенька, Шевчиха, Реунъ, Чаплинка, Шабельная, Никольская, Коловоротъ, Царева, Дармамовка, Клочиха, Жучиха, Заплавная, Кривое-Днѣприще, Бобровая, Хвеська, Бобровый-Яретиковъ, Дармамовка, Ку- щовка, Еретикъ, Вятлинскій-Переваль, Омеловая Космаха, Яремовка, Козац- кая, Кривое-Рѣчище, Среднее-Козацкое, Идеромля, Бургонка, Тягинка, Ин- гульская, Кошевая, Ольховая, Корабельная, Борщевка, Бубликова, Средина, Бѣлогрудова, Солонецкая. Вѣтки съ лѣвой стороны: Калинова, Подпильная, Паньковка, Свидовка, Череднычка, Домаха, Кривецъ, Сомовка, Каменка, Гнилокиша, Кушугумъ, Заклятая, Бандурка, Осетрова, Домаха, Мирошникъ, Рѣчище, Здурмановка, Музурманъ, Лопушка, Клокунка, Змѣйка, Мышрикъ, Плетениха, Прогной, Перебой, Рѣчище, Темрюкъ, Конка, Песчаный-Пере- валъ, Поплавка, Моцковая, Святая, Метелиха, Сырица, Лободиха, Заплавная, Бристана, Бабина, Татарская - Подпильная, Басанка, Поперечная - Татарка, Царевская, Евпатиха, Грушевка, Бѣлеювка, Губская, Круши, Гребениха, Во- лошка, Шавулиха, Чаплинка, Костырская, Дурицкая, Кривецъ, Роскопанка, Таванская, Гниловодъ, Хруловая, Кринка, Турская, Голубова, Алексѣва, Кардашинская, Маслова, Борщева, Подкова, Солонецкая, Днѣприще, Нетребка, Збурьевская.

Во многихъ источникахъ, относящихся до исторіи запорожскихъ козаковъ, строго различаются «рѣчки и вѣтки» Днѣпра; рѣчками назывались притоки Днѣпра, идущіе къ нему изъ степи; вѣтками

назывались тѣ же притоки, но только выходящіе изъ самого-же Днѣпра и въ него-же впадающіе; идя параллельно Днѣпру, онѣ, такъ сказать, сопровождаютъ его своимъ теченіемъ, «помогаютъ» ему, оттого и называются въ козацкихъ думахъ:

«Вѣтки вызовіа — помошныци днѣпровіа».

Слѣдуя за Днѣпромъ, по правую сторону его, онѣ шли въ такомъ порядкѣ. Прогной, противъ острововъ Кучугуровскаго и Хвостикова или Длиннаго; Чекерова, противъ острововъ Пухалаго и Бешки, между Плахтѣевкой и Деріевкой; Переволокъ, противъ острова Великаго надъ Мишуринымъ-Рогомъ; Вышемірка и Лѣсная, параллельно одна другой, противъ Днѣпрово-Каменки; Мосійка и Засыпка противъ острова Нижняго-Бѣловода; Домаха и Озерище съ Кривцомъ выше деревни Анненской-Заборы; Прогной противъ села Ауль; Осигноватая противъ селенія Романкова; Хрещатая, Желтуха, Борзійка и Коноплянка, противъ Гречанаго острова и села Тритузнаго; Прогной противъ острова Просереда и селенія Карнаховки; Рѣчище, противъ острова Баранченкова и селенія Сухачевки; отъ слободы Сухачевки до слободы Вышетарасовки, на всемъ пространствѣ выше пороговъ, надъ самыми порогами и нѣсколько ниже ихъ, вѣтки днѣпровскія прекращаются и замѣняютъ ихъ являются въ большомъ количествѣ балки. Ниже Тарасовки слѣдуютъ одна за другой вѣтки: Ненажора 3 сажени ширины и 4 вершка глубины, Перебоина, Бугай—всѣ три противъ Плетенаго-Рога, что на лѣвомъ берегу Днѣпра; Днѣприще, противъ острова Гійнаго; Рѣчище подъ островомъ Томаковкой, 20 сажень ширины и 4 вершка наименьшей глубины, Быстрикъ, Квашня и Чичакля отъ татарскаго слова «чичекли» — цвѣтунціи, всѣ три противъ Лысогорскаго или Новопавловскаго лимана: Орлова, у запорожскихъ козаковъ называвшаяся Подпильною; она начиналась выше Микитина-Рога, гдѣ была Микитинская-Сича ¹⁾, и текла по-надъ Орловымъ лугомъ, который отдѣлялъ вѣтку Подпильную отъ рѣки Днѣпра и получилъ свое названіе отъ птицы орла, свившаго свое гнѣздо на дикой группѣ среди луга; съ теченіемъ времени Днѣпръ,

¹⁾ Здѣсь Подпильная имѣла «въ лѣтнее жаркое время» 7 сажень ширины и 6 вершковъ глубины.

послѣ нѣсколькихъ разливовъ, соединился съ Подпильной ¹⁾, и такимъ образомъ на мѣстѣ Орлова луга образовалась вѣтка Орлова; въ настоящее время она считается рукавомъ Днѣпра, имѣетъ до двухъ-сотъ пятидесяти сажень ширины и, имѣя на своемъ берегу пристань, замѣняетъ собою Днѣпръ. Какъ на лѣвомъ берегу рѣка Конка, такъ на правомъ Подпильная: она нѣсколько разъ то соединяется съ Днѣпромъ, то выходитъ изъ него, при чемъ въ нѣкоторыхъ мѣстахъ носитъ разныя названія. Подпильной именуется между притоками Днѣпра, Чортомлыкомъ и Сысиной до впаденія въ вѣтку Сандалку подъ Грушевкой; на этой Подпильной была послѣдняя по времени запорожская Сича, Новая или Подпиленская, основанная кошевымъ атаманомъ Иваномъ Малашевичемъ и просуществовавшая съ 1734 по 1775 годъ, въ томъ самомъ мѣстѣ, гдѣ теперь село Покровское, екатеринославскаго уѣзда ²⁾; далѣе Подпильной она называется ниже выселка Кута херсонскаго уѣзда, отдѣляясь отъ Большаго-Бакая и нѣсколько ниже впадая въ Заплавную, и вслѣдъ затѣмъ ниже села Марьинскаго, гдѣ она выходитъ изъ Ревуна и тутъ-же падаетъ въ Быстрикъ; далѣе съ тѣмъ-же названіемъ она отдѣляется отъ Днѣпра ниже села Михайловки, противъ вершины острова Носоковки и доходитъ почти до Саблуковки; тутъ она сливается съ Днѣпромъ, но потомъ снова и съ тѣмъ-же названіемъ выходитъ изъ Днѣпра ниже колоніи Старо-Шведской, а вслѣдъ за этимъ принимаетъ названіе Космахи и течетъ до Кизыкерменя, нашего Берислава; ниже Берислава, отъ рѣчки или, по-теперешнему, балки Каменки, носитъ названіе вѣтки Козацкой и имѣетъ болѣе ста сажень ширины; у села Дядьковки она именуется Конкой и съ этимъ названіемъ падаетъ въ Днѣпръ; ниже рѣчки Тягинки снова выходитъ изъ Днѣпра и течетъ параллельно ему съ названіемъ Ингульца и подъ Никольскимъ сливается съ устьемъ рѣки Ингульца, идущаго къ Днѣпру изъ степи; отъ Кордоннаго острова, ниже города Херсона, снова отдѣляется отъ Днѣпра, подъ именемъ вѣтки Кошевой идетъ па-

¹⁾ Противъ Никитина Подпильна имѣла 27—30 сажень ширины и отъ 8 вершковъ до 1 аршина глубины, противъ Новой Сичи 70 сажень ширины и 2 аршина глубины.

²⁾ См. Д. И. Эварницкій. Запорожье въ остаткахъ старины. Спб., 1888, II, 187—195.

раллельно Днѣпру и впадаетъ въ него ниже озера Бѣлаго; наконецъ ниже Касперовой она въ послѣдній разъ выходитъ изъ вѣтки Днѣпра и подъ именемъ Подпильной въ послѣдній разъ падаетъ въ озеро Дидово. Свое названіе Подпильная, по объясненію однихъ, получила оттого, что своимъ теченіемъ «подпиливаетъ» берега, а по объясненію другихъ ¹⁾, оттого, что течетъ «по-надъ полями», такъ какъ въ оффиціальныхъ документахъ она именуется Подпольной.

Ниже Микитина-Рога и ниже того мѣста, гдѣ впервые Подпильная, подъ именемъ Орловой, впадаетъ въ Днѣпръ, идутъ послѣдовательно другія вѣтки Днѣпра: Мокрая-Лапинка, до устья Чортомлыка и Скарбной, туда, гдѣ была Чортомлыцкая Сича; въ лѣтнее жаркое время 80 сажень ширины и 1¹/₂ аршина глубины. Гнилая, Бакай, Прогной, Осетровка, 70—80 сажень ширины, 1¹/₂ аршина глубины. Козулиха или Козлиха противъ острова Козулина, начинается ниже Павлюка, противъ вѣтки Раковаго-Уступа, впадаетъ въ Скарбную ²⁾. Пинянка, Свирка, Раковъ-Уступъ, Старый и Новый Шарай или Ширляй, 20—25 сажень ширины и отъ 12 вершковъ до 1 аршина глубины; Бѣлый-Переваль, 20—25 саж. шир., отъ 12 вершковъ до 1 аршина глубины; Волянка противъ острова Британа; Скарбинка или Сковская; Скарбная противъ того-же острова, семь верстъ длины, отъ четырехъ до шести сажень ширины; Павлюкъ четыре версты длины, до восьмидесяти сажень ширины, падающій въ Подпильную у Чортомлыцкой Сичи, получившій свое названіе отъ сподвижника кошеваго Ивана Сирка, куреннаго атамана Павлюка, потопившаго въ этой рѣкѣ отрядъ татаръ. Чортомлыцкое Днѣприще, идущее въ Павлюкъ, 60 ширины и 1¹/₂ аршина глубины; Сухая-Лапинка, Скарбная съ Бѣлобородчихой, Темной и Раскопанкой ³⁾, идущая въ Подпильную ниже Чортомлыцкой Сичи, названная такъ потому, что въ ней запорожскіе козаки часто скрывали свои скарбы, 70 сажень ширины и 2 аршина глубины.

Въ 1667 году 15 мая на вѣткѣ Скарбной былъ убитъ запорожскими козаками стольникъ Евфимъ Лодыжинскій, ѣхавшій въ Крымъ

¹⁾ Второе объясненіе болѣе вѣроятно въ виду того, что есть рѣчка Видпильная, т. е. отъ поля протекающая.

²⁾ Геометрической спеціальный планъ V.

³⁾ Берется изъ Скарбной и впадаетъ въ Руденковъ уступъ.

въ качествѣ московскаго посла, вмѣстѣ съ ханскимъ посломъ Магометъ-агой; оба посла везли съ собой большую казну, подарки и разныя вещи. Апрѣля 3 дня послы переправились отъ Переволочны съ лѣваго берега Днѣпра на правый, а 4 дня, того-же апрѣля, стояли станомъ на рѣчкѣ Омельникѣ, въ 15 верстахъ отъ Днѣпра. Тутъ къ нимъ пристали около 150 человекъ запорожскихъ козаковъ съ старшиною Гайчукомъ и асауломъ Хвесикомъ и, переночевавъ, пошли на другой день вмѣстѣ. Вдругъ запорожскіе козаки отдѣлились отъ пословъ, заѣхали впередъ и остановились въ урочищѣ Первой-Пришиби, у рѣки Базавлука; скоро въ это-же урочище прибыли и послы. Тогда козаки бросились на Магомета-агу, перебили 13 человекъ татаръ, забрали ихъ имущество, лошадей и рухлядь; изъ спутниковъ Магомета-аги только семь человекъ спаслись отъ смерти, бѣжавъ къ стольнику Евфиму Лодыжинскому. Между тѣмъ 8 апрѣля прибылъ въ Сичь московскій посолъ и объявилъ кошевому Ивану Рогу о случившемся; онъ требовалъ отыскать виновныхъ въ убійствѣ крымскаго посла, а себя лично отправить до перваго крымскаго городка Шекерменя. Кошевой отвѣчалъ, что все это учинилось безъ его вѣдома и что тридцать человекъ изъ 500 козаковъ прибыли въ Сичь и объявляютъ, что они непричастны къ дѣлу. Запорожцы собрали раду и послѣ рады отобрали у русскаго посла всѣ грамоты, казну, подарки и все это задержали у себя, подъ тѣмъ предлогомъ, что не имѣютъ отъ пословъ царскаго указа и грамоты малороссійскаго гетмана. Посолъ отправилъ отъ себя въ Москву рейтара, а самъ остался въ Сичи до царскаго указа. Получивъ отъ царя указъ, а отъ запорожцевъ казну и документы, стольникъ Евфимъ Лодыжинскій 15 мая выѣхалъ изъ Чортомлыцкой Сичи на лодкахъ или липахъ, въ сопровожденіи нѣсколькихъ человекъ козаковъ ¹⁾ и новаго кошеваго атамана Остапа Васютенка. Посолъ поплылъ отъ Сичи вверхъ по Днѣпру предполагая, проплывъ 5 верстъ, высадиться на лѣвый берегъ Днѣпра и идти берегомъ рѣки въ крымскіе городки. Лошади посла отправлены были особо до Каменскаго перевоза, отстоявшаго на 7 верстъ выше Чортомлыцкой Сичи. Но прежде чѣмъ посолъ вышелъ въ открытый Днѣпръ, нѣсколько чело-

¹⁾ По одному показанію 500 человекъ, по другому 40.

вѣкъ козаковъ засѣли въ урочищѣ Скарбномъ въ лодкахъ и когда посолъ выѣхалъ изъ Сичи, внезапно напали на него и принудили пристать къ берегу ¹⁾; вытаскивъ изъ лодки посла и 7 человекъ его товарищей, козаки снимали съ нихъ платья, а самихъ ихъ побросали съ кручи въ Днѣпръ; посолъ, однако, успѣлъ было уплыть вверхъ по Днѣпру, но убійцы, обогнавъ его лодкой, прибили веслами и утопили въ рѣкѣ, а его казну и имущество забрали себѣ. Послѣ этого убійцы скрылись невѣдомо куда, а кошевой впоследствии оправдывался, что все это произошло помимо его воли и, какъ думалъ гетманъ, съ вѣдома бывшаго кошеваго Ивана Рога. Жестокій поступокъ съ русскими и крымскими послами запорожскіе козаки объясняли тѣмъ, что они получили свѣдѣніе, будто московскій царь вошелъ въ сношеніе съ крымскимъ ханомъ съ цѣлью искоренить и до основанія уничтожить всѣхъ запорожскихъ козаковъ, «съ обѣихъ сторонъ на Запорожьѣ мѣшкающихъ» ²⁾. Царь Алексѣй Михайловичъ оставилъ злое дѣло запорожскихъ козаковъ безъ наказанія, «пробачивъ его» ³⁾.

Ниже вѣтки Скарбной слѣдуетъ Нырвачъ, впадающій въ Холодноватую, сама Холодноватая въ Плоскую, Плоская въ Волчье-Горло и Волчье-Горло въ Темную, а Темная въ Днѣпръ; Юсковская или на трехверстной картѣ Россіи Яськовская, тотъ-же часъ ниже Скарбной, идущая въ ту-же Подпильную, противъ острова Юсковскаго; Ревучая или Ревунъ, между вершинами Бѣлобородчихи и Темной, 20 сажень ширины, 4 вершка «въ лѣтнее жаркое время» глубины; Тихейская или Тихинка, выше Ревучей, между тѣми же Бѣлобородчихой и Темной; Шаховка, Шахова или Шоховка, между Бѣлобородчихой и Верхней-Дмитровкой, 50 сажень ширины, 1 аршинъ глубины ⁴⁾. Омельниха, 40 сажень ширины и 1 аршинъ глубины; Старая-Сысина, 10 верстъ длины, 26 сажень, теперь 3 сажени, ширины, впадаетъ въ Базавлукъ подъ Кутомъ, съ боковыми Верхней-Дми-

¹⁾ По одному донесенію, козаки послѣдовали за посломъ спустя полчаса послѣ отбытія его изъ Сичи; на мѣстѣ происшествія слышны были выстрѣлы.

²⁾ Акты Южной и Западной Россіи. Спб., 1869, VI, 179, 181, 184, 187, 188, 189.

³⁾ Лѣтопись Самовидца. Кіевъ, 1878, 94.

⁴⁾ Впадаетъ въ Бѣлобородчиху, Бѣлобородчиха въ Темную, а Темная въ Днѣпръ.

тровкой и Нижней-Дмитровкой ¹⁾), выходитъ изъ Подпильной и называется такъ потому, что «своею сыською годѹе Пидпильну»: Новая-Сысина ²⁾), Сандалка, Крутько, Темная и Теменькая, соединяющіяся съ Днѣпромъ и лиманомъ Великія-Воды посредствомъ двухъ рѣчекъ: на востокѣ Раскопанки, на западѣ Скоречки, 50 сажень ширины, 1 аршинъ глубины; Сливки, Темный-Переваль, на трехверстной картѣ Россіи просто Переваль, соединяющій Нижнюю-Дмитровку съ Сысиной; Скарбная-Колотовская, верхнимъ концомъ соединяющаяся съ Сысиной, нижнимъ съ лиманомъ Великія-Воды, 40 верстъ длины, 60 сажень ширины, 1¹/₂ аршина глубины; Тихинькая-вторая, отдѣляется отъ верхняго конца Скарбной-Колотовской и впадаетъ въ Заплавную; Шаршавая и Похилая между Квашивскимъ озеромъ и Лозоватымъ лиманомъ; Заплавная или Заплава, непосредственно ниже Тихинькой-второй; Млинки и Кислая или Кисловка, лѣвый притокъ Бѣлобородчихи, получившая свое названіе, по преданію, отъ какого-то запорожца Кислаго; Тихинькая-третья, противъ середины Скарбной-Колотовской; Жолобы, ниже устья Скарбной-Колотовской; Бѣлобородчиха, непосредственно ниже вѣтки Жолобовъ; Большія и Малыя-Бучки или на трехверстной картѣ Россіи Бочки, ниже Бѣлобородчихи, 60 сажень ширины и 1¹/₂ аршина глубины; Шахова, начало у Сысиной, устье между Бучками и Скоречкой; Хвенька, неизвѣстная въ настоящее время; Ишевчиха или Шевчиха, ниже Скоречки, Реунъ, Чаплинка, неизвѣстная въ настоящее время; Шабельная или Шабалина у Пущина, ниже Шевчихи, 40 сажень ширины и 1 аршинъ глубины; Микольская или Никольская, ниже Шабельной, 40 сажень ширины и 1 аршинъ глубины ³⁾). Всѣ вѣтки, начиная съ Козулиной и кончая Микольской, непосредственно или одна черезъ другую идутъ въ лиманъ Великую-Воду и отсюда посредствомъ устья Базавлука въ рѣку Днѣпръ.

Далѣе слѣдуютъ вѣтки Коловоротъ на атласѣ Днѣпра 1786

¹⁾ Верхняя и Нижняя-Дмитровки имѣютъ 70 сажень ширины и 2 аршина глубины.

²⁾ Длина полторы версты, наибольшая ширина 25 сажень.

³⁾ Изъ прочихъ вѣтокъ «однѣ имѣютъ 35 сажень ширины и 8 вершковъ глубины, другія имѣютъ теченіе малое, третьи пересыхаютъ»: Экономическія примѣчанія екатеринославскаго уѣзда, стр. 45.

года или по-теперешнему Колобродъ, ниже Царскаго, параллельно Подпильной; Дармамовка или по-теперешнему Дармолѣевка-Верхняя, идущая по-надъ полемъ, ниже Коловорота; Ключиха или Крочиха, ниже Дармамовки-Верхней, падаетъ въ Кривое Днѣприще; Жучиха, параллельно Ключихи, падаетъ туда-же; Заплавная, ниже Жучиха, идетъ въ то-же Кривое-Днѣприще; Кривое-Днѣприще, противъ острова Просереда и Большой-Лепетихи; Бобровая взялась и падаетъ въ Кривое-Днѣприще, Хвеська, на атласѣ Днѣпра 1786 года Пущина Хреска ¹⁾, ниже Криваго-Днѣприща, падаетъ въ Днѣпръ; Бобровый-Яретиковъ впадаетъ въ Носоковскій затонъ; Дармамовка или Дармолѣевка-Средняя; Дармамовка или Дармолѣевка-Сухая, ниже двухъ первыхъ черезъ островъ Носоковку; Кущевка и Еретикъ, ниже Хвеськи и озера Домахи ²⁾; Гирлы, ниже Носоковского затона. Всѣ эти вѣтки начинаются ниже острововъ Скалозуба и Царскаго и идутъ до Носоковского затона, а посредствомъ Носоковского затона впадаютъ въ Днѣпръ.

За Носоковскимъ затономъ слѣдуетъ вѣтка Вятлинскій-Переваль, ниже Кочкаровки; Пильная на атласѣ Днѣпра 1786 года, теперь Подпильная; Омеловая или Мѣловая, «кромѣ рѣчки Мѣловой»; Космаха или Косматій, изъ которой взялась вѣтка Косманка, идетъ въ Космашскій затонъ подъ Кизыкермень вмѣстѣ съ Подпильной; Яремовка, параллельно Космахѣ, идетъ въ тотъ-же затонъ; Козацкая вѣтка, та же Подпильная, что отъ Микитина-Рога взялась; Кривое-Рѣчище, противъ Кизыкерменя; Гниловодъ, ниже Кизыкерменя; Среднее-Козацкое, «взялось изъ козацкихъ озерковъ и впадо въ Днѣпръ выше къ горѣ Бургуну»; Идеромля на атласѣ рѣчки 1786 ниже балки Ореминой, неизвѣстно въ точности въ какомъ именно мѣстѣ, можетъ быть, та же вѣтка Рандельштрумъ, означенная на трехверстной картѣ Россіи; Бургонка, видимо противъ рѣчки Бургунки; Тягинская вѣтка или рѣчище, противъ рѣчки Тягинки; Ингульская вѣтка, та же Подпильная, что отъ

¹⁾ Хреска поставлена на 36 в. и 400 саж. ниже Днѣприща, а въ этомъ мѣстѣ на трехверстной картѣ Россіи стоитъ Хвеська: рядъ XIX, листъ 12; въ «Русскихъ трактахъ» А. Русова неправильно напечатано вмѣсто «Хреска» «Хресна». Кіевъ, 1876, 129.

²⁾ На трехверстной картѣ Россіи ошибочно напечатано Кретикъ: рядъ XIX, листъ 12.

Микитина-Рога взялась; Кошевая, та же Подпильная, принимаетъ въ себя рѣчки Веревчину и Бѣлозерку; Ольховая-первая, равняется шириной Днѣпру, глубиной превосходить его; впадаетъ въ Днѣпръ при входѣ Кошевой; Корабельна или Корабка выходитъ изъ Днѣпра и впадаетъ въ Борщевку; четыре вѣтки Борщевки; третья изъ нихъ выходитъ изъ Ольховой-второй и падаетъ въ озеро своего имени, соединяясь съ Корабельной «подъ Козерогомъ», т. е. подъ Кизымысомъ; четвертая Борщевка, называемая Средней, впадаетъ въ лиманъ ¹⁾; Ольховая-вторая, теперь Ольховый Днѣпръ; изъ нея Ольховинка-жъ, соединяясь съ Корабельной, производитъ Рвачъ, изъ Корабельной-же выходитъ къ берегу Подпильная и дѣлаетъ къ самому лиману Кызинъ-Куть ²⁾; Бубликова или Бубличка, беретъ на островъ Бубликовъ, между Днѣпромъ и Ольховкою-второю, дѣлаетъ бакай или заливъ, за ней слѣдуетъ Бубликова-коса, которая вмѣстѣ съ вѣткой Бубликовой входитъ въ лиманъ; Срединя-первая, Срединя-вторая, Бѣлогрудовъ-бакай, Солонецкая, вышедшая изъ Конки и соединяющаяся съ Срединя-первой; всѣ эти вѣтки «съ обѣихъ сторонъ вышедшія, разливаясь между камышей, впадаютъ въ лиманъ противъ названнаго мыса Кизе, оставляя по лѣвую сторону къ берегу Днѣпра, большой заливъ, называемый Збурьевскимъ-Кутомъ» ³⁾.

Въ соотвѣтствіе вѣткамъ Днѣпра праваго берега шли вѣтки и по лѣвому берегу его; таковы: Калинова, ниже Мишурина-Рога, Подпильная, противъ Алферовки; Паньковка ⁴⁾, между островами Матвѣевымъ и Фурсинымъ; Свидовка, ниже Бородаевки ⁵⁾, Чердынчка, охватывающая своимъ теченіемъ съ лѣвой стороны островъ Гречаный; Домаха, ниже Герасимовки-Щуровки, 10 сажень ширины, 1 аршинъ глубины; Кривецъ, ниже Гегеловки, 10 сажень ширины, 1 аршинъ глубины ⁶⁾; Сомовка, параллельно селеніямъ Тритузному, Карнаухоукѣ и Тарамскому, ниже острова Просереда; Каменка, противъ селенія Новаго-Кодака ⁷⁾; Гнилокиша,

¹⁾ Записки одесск. общ. ист. и древн., III, 576.

²⁾ Записки одесск. общ. ист. и древн., VII, 177.

³⁾ Записки одесск. общ. ист. и древн., VII, 177.

⁴⁾ Иначе Паньковская-тоня; Д. И. Эварницкій. Матеріалы. Спб., 1888, 97.

⁵⁾ Экономическія примѣчанія къ верхне-днѣпровскому уѣзду.

⁶⁾ Экономическія примѣчанія къ верхне-днѣпровскому уѣзду.

⁷⁾ На планѣ рѣки Днѣпра Арапова 1780 года.

противъ острова Каменскаго, выше Мануйловки-Поповки, новомосковскаго уѣзда. Отъ острова Каменскаго внизъ по-надъ порогами Днѣпра и ниже ихъ до рѣчки Мокрой-Московки вѣтки днѣпровскія прекращаются; ниже Мокрой-Московки начинается вѣтка Кушугумъ или Кучугумъ, получившая свое названіе или отъ татарскаго слова «кузгунъ» — воронъ, или отъ «кочкумъ» — бараній песокъ, или отъ «коджа-кумъ» — матерой, огромный песокъ; съ притокомъ Богушемъ, выходящимъ изъ нея ниже пустоши Богушъ или Бугушъ, вѣтка извилистая, идущая плесами, лѣтомъ пересыхающая, отдѣляющаяся отъ Днѣпра и падающая при посредствѣ Кушумбеты и Дурнаго-лимана въ рѣку Конку подъ селомъ Скелькою, выше рѣчки Маячки; Заклятая, Бандурка, Осетрова, Домаха, Мирошникъ, Рѣчище, Зурмановка, получившая свое названіе или отъ слова «джурман» — сусликъ, или отъ слова «урман» — лѣсъ, съ придыханіемъ «дж»; Музурманъ ¹⁾, противъ острова Рыбачьяго или Табунцова, Лопушка, Клокунка, Змѣйка и Мыширикъ — всѣ двѣнадцать послѣдовательно одна ниже другой и параллельно Кушугуму; Плетениха съ Кушуроватою, противъ Плетеницкаго-Рога; Прогной, ниже Плетенихи, Перебой и Рѣчище противъ острововъ Цикавина и Гійнаго; Темрюкъ противъ острова Круглика; Конка, между Варавинымъ и Паливщиной; Песчаный-Переваль и Поплавка, ниже Конки, Моцковая и Святая, падающая въ Днѣпръ противъ острова Орлова, по 7 сажень ширины и по 6 вершковъ «въ лѣтнее жаркое время» глубины; Ковка, между Днѣпромъ и Бѣлозерскимъ-лиманомъ; Метелиха, на трехверстной картѣ Россіи Мелениха, оканчивающаяся въ Быстрой-Карайтебени; Сырица, выходящая изъ Лебедишки, падаетъ въ Чайку; Лободиха или Лебедиха, оканчивающаяся въ Быстрой-Карайтебени, противъ острова Лободинскаго; Заплавная, оканчивающаяся въ Быстрой-Карайтебени; Бристана и Бабина, названныя у Пуцина притоками ²⁾; Татарская-Подпильная, неизвѣстная въ настоящее время съ этимъ названіемъ; Басанка, у Пуцина притокъ Басанка, получившая свое названіе отъ монгольскаго «басан» — красивый, теперь двѣ Басанки — Старая и Новая; Поперечная-Татарка, теперь просто Татарка, противъ Нижняго-Рогачика; Царев-

¹⁾ Видоизмѣненное слово изъ «бусурманинъ», т. е. мусульманинъ.

²⁾ А. А. Русовъ. Русскіе тракты. Кіевъ, 1870, 129.

ская или Царевъ уступъ, выше устья рѣки Конки, противъ острова Царскаго, на атласѣ Днѣпра 1786 года ниже правой вѣтки Коловоротъ; Конка, параллельно Царевской вѣткѣ; Евпатиха, иначе Гипетуха, теперь Лопатиха, противъ острова Евпатинскаго, разстояніемъ отъ рѣчки Чаплывы тридцать верстъ, теченія изъ степи до Днѣпра пятьдесятъ верстъ, принимается и за рѣчку и за вѣтку, теперь противъ Большой-Лепетихи; Конка, выше Сѣверныхъ-Каиръ; Грушевка, на островѣ Каирѣ, между Конкой и Днѣпромъ, противъ Заводовки; Бѣлеювка-высшая, теперь Бѣлевка, противъ выбалка Бѣлаго, параллельно Грушевкѣ; Бѣлеювка-низшая, неизвѣстная въ настоящее время съ этимъ названіемъ; Губская-высшая и Губская-низшая между балками Сапатою и Крещатою, противъ селенія Горностаевки; Крупіи, неизвѣстная съ этимъ названіемъ въ настоящее время; Гребениха, иначе Гребенець, между Конкой и Днѣпромъ; противъ рѣчки Западной-Каири; Волошка, ниже Гребенихи, между Днѣпромъ и Конкой, противъ Бизюкова монастыря; Шавулиха, параллельно Волошкѣ, между Крутой-Каирью и Днѣпромъ, ниже Бѣлаго-лимана; Чаплинка, параллельно лиману Шаулихъ и Большому-Бѣлому-лиману, противъ острова Чаплинскаго; Костырская-Перебойна, противъ острова Костырки; Дурицкая, параллельно Днѣпру, Кривцу и Конкѣ, противъ острова Дурицкаго и селенія Софіевки-Дурицкой; Кривецъ, между Днѣпромъ и Конкой, параллельно Дурицкой; Котовка (Конка?), неизвѣстная съ этимъ названіемъ въ настоящее время; Раскопанка, теперь озеро Раскопанка, ниже Таванскаго озера, Каховки и Кизыкерменя; Таванскія вѣтки, исчезнувшія вмѣстѣ съ островомъ Таванью; Гниловодъ-Малый, теперь Гнилуша, непосредственно ниже Раскопанки, между Днѣпромъ и Конкой; Конка-Гнилая ниже Гниловода-Малаго и Каховки и противъ Британовъ; Британская-вѣтка и Британское-рѣчище, неизвѣстныя въ настоящее время съ этимъ названіемъ; Гниловодъ-Большой, теперь Гнилуша, соединяетъ вѣтку Каменку съ Фроловскимъ или Чернечымъ лиманомъ и посредствомъ Фроловскаго лимана—съ Гнилымъ гирломъ, подъ Корсунскимъ монастыремъ; Хруловая, теперь Фроловка, отъ озера Фроловаго или Чернечьяго; Конка Хруловаго или Фроловаго озера, противъ рѣчки Тягики съ правой стороны; Сомиха, Гнилуха и Кривая раскопанка—всѣ три селенія Фалѣсеки; Кринка, теперь Крымка, между Днѣ-

промъ и Конкой, противъ Дидова лимана; Турская, неизвѣстная съ этимъ названіемъ въ настоящее время, можетъ быть, Татарка, рядомъ съ Крымкою; Голубова, отъ Голубова лимана, противъ Алешекъ; Алексѣева, отъ Алексѣева лимана, параллельно Голубовой; Кардашинская съ Кардашинскимъ лиманомъ; Маслова, между Конкой и Старымъ-Днѣпромъ, противъ острова Маслова; Борщева соединяетъ Конку и Старый-Днѣпръ, отъ острова Галухина; Боброва и Калинова, неизвѣстная съ этимъ названіемъ въ настоящее время; Радкова, очевидно теперешній Райковъ ручей, на островѣ Погорѣломъ; Солонецкая или Солониha, идущая изъ Конки въ Нижне-Солонецкое озеро; Днѣприще-Сухое, «впадаетъ въ лиманъ съ Конкою случився»; Нетребка съ косою Нетребкою, параллельно Бакай-Днѣпру; Середина, теперь гирло Среднее изъ озера Гайки; Зборовская, или Збурьевское гирло, идущее въ днѣпровскій лиманъ; ниже Зборовской вѣтки идутъ Грекова-Пристань, Грековы-Ольхи, Сагайдачная-Пристань, урочище Садки, Вербовая-Сага, прогной Бузовый, Серединный, Россоховатый и Васильковъ, Татарскій перевозъ, «гдѣ орда крымская на бѣлогородскую сторону, а бѣлогородская на крымскую переправляются» ¹⁾.

¹⁾ Самоиль Величко. Лѣтопись. Кіевъ, 1855, III, 483.

ГЛАВА СЕДЬМАЯ.

Озера, гирла, лиманы, прогной и болота въ запорожскихъ вольностяхъ. Большинство озеръ въ предѣлахъ запорожскихъ вольностей находится близъ большихъ рѣкъ, каковы: Днѣпръ, Бугъ, Ингуль, Ингулецъ, Самара, Орель, Базавлукъ, Конка; перечисленіе 465 озеръ, гирль, лимановъ и прогноевъ вдоль обоихъ береговъ Днѣпра отъ сѣверозападной границы запорожскихъ вольностей до устья Буга; 300 озеръ, гирль, лимановъ и прогноевъ по лѣвому берегу рѣки Орели; 24 озера, гирль и лимановъ по обоимъ берегамъ рѣки Самары; названіе озеръ, лимановъ и косъ въ восточной окраинѣ запорожскихъ вольностей; добываніе въ послѣднихъ запорожцами соли и развозъ ея въ Малороссію и Польшу; общее заключеніе о запорожской гидрографіи и климатѣ; причины сухости климата.

Не имѣя ни высокихъ, покрытыхъ вѣчнымъ снѣгомъ горъ, ни глубокихъ долинъ, представляя изъ себя одну ровную степную планину, земля запорожскихъ вольностей и не могла быть по преимуществу страной озеръ: озера здѣсь возможны лишь вблизи большихъ рѣкъ, каковы: Днѣпръ, Бугъ, Ингуль, Ингулецъ, Самара, Орель, Конка, Базавлукъ и др.; тоже нужно сказать о лиманахъ, прогнояхъ и болотахъ. Изъ озеръ, болѣе или менѣе извѣстныхъ въ запорожскихъ вольностяхъ, достойны названія слѣдующія 465 озеръ вдоль обоихъ береговъ Днѣпра, начиная отъ сѣверозападной границы внизъ по Днѣпру до впаденія въ него Буга. Медяное, Барковое, Плоское, Кривое, Долгое, Круглое и Соленое — всѣ семь у лѣваго берега Днѣпра противъ теперешняго села Троицкаго или Чикаливки, верхнеднѣпровскаго уѣзда ¹⁾; За-

¹⁾ Свѣдѣнія объ озерахъ, лиманахъ, прогнояхъ взяты главнымъ образомъ изъ «геометрическихъ специальныхъ плановъ» съ 1784—1803 въ екатеринославской губернской чертежной.

китное, Подпильное, Лѣнливое, Розсоховатое, Круглое — всѣ пять противъ села Успенска или Плахтіивки, того-же уѣзда; Моховатое, Кривое, Гнилице, Гнилое, Конопляное и Липовое—всѣ шесть противъ селъ Деріевки и Куцеволовки, того-же уѣзда; Розсоховатое, Векла, Кривое, Фурсиково, Поперешнее, Прогноево, два Кушеватыхъ, Стрѣльцово, Вовшино, Калинино, Седаковское—всѣ двѣнадцать противъ мѣстечка Мишурина-Рога, того-же уѣзда; Ревучее, Менкѣ, Долгое, Братское, Шейково, Кривое на вѣткѣ Кривцѣ—всѣ шесть противъ Гегеловки того-же уѣзда; Калиногузово, Стениковое, Мійгово и Прогной—всѣ четыре у праваго берега Днѣпра, противъ села Днѣпрово-Каменки, того же уѣзда; Песчаное и Скрылево ¹⁾—оба у лѣваго берега Днѣпра, выше устья рѣки Орели; Невидимое, у праваго берега Днѣпра, противъ деревни Анненскои-Заборы, того-же уѣзда ²⁾; Должикѣ, Коноплянное, Клодоватое, Матушино, Кутьеватое—всѣ пять у праваго берега Днѣпра, противъ селъ Домоткани и Пушкаровка, того-же уѣзда; Кривецѣ, Домаха, Дубовое, «надъ Дубовою редутою»—всѣ три надъ рѣкою Орелью ³⁾; Перегороватое, Подпильное, Высшій-Должикѣ, Низшій-Должикѣ, Лозоватое, Рогатое, Колодоватое, Кинбурнское, Пришибино, Хейлово, Плавоватое, Раково и Линево — всѣ четырнадцать у лѣваго берега Днѣпра противъ острововъ Жукова и Фурсина; Паньковская-Тоня, Рудовое противъ теперешняго села Паньковки, новомосковского уѣзда; Рудниково ⁴⁾, Лазнице, Разсоховатое и Скрыпайка—всѣ четыре у лѣваго берега Днѣпра противъ деревни Александровки или Губиной, верхнеднѣпровскаго уѣзда; Орѣховатое—у праваго берега Днѣпра, между Ново-Покровскимъ и Шошиновской, того-же уѣзда, противъ острова Москалева; Раково, Кривое, Беркуть, Ткачево и Рѣзаковатое—всѣ пять у лѣваго берега Днѣпра противъ села Ауль, екатеринославскаго уѣзда; Кривецѣ ⁵⁾, Пе-

¹⁾ Д. И. Эварницкій. Сборникъ матеріаловъ для исторіи зап. коз. Спб., 1888, 97.

²⁾ Геометрическій спеціальный планъ въ екатеринославской губерніи. чертежной.

³⁾ Д. И. Эварницкій. Сборникъ матеріаловъ для исторіи зап. коз. Спб., 1888, 97.

⁴⁾ На трехверстной картѣ Россіи названо Рудниковымъ, XXVI, 13.

⁵⁾ Д. И. Эварницкій. Сборникъ матеріаловъ. Спб., 1888, 97.

тище, Гнилое, Глужище, Круглое и Кислицкое—всѣ шесть у лѣваго берега Днѣпра противъ селенія Романкова, того-же уѣзда¹⁾; Калиниково, Агапачино, Коноплянка, Орѣхово и Переваль — всѣ пять противъ селъ Каменскаго, Тритузнаго, Карнауховки и Тарамскаго, того-же уѣзда; Плоское у вѣтки Прогноя, противъ острова Просереда; Осокорватое, Пальчиково, Дубовое, Ильково, Литвиново, Орѣхово, Солоное и Спорное—всѣ восемь между Николаевкой и Сугаковыми хуторами, новомосковскаго уѣзда; Песковатое, Закитное, Рѣзаковатое и Бакай — всѣ четыре у лѣваго берега Днѣпра противъ селъ Сухачевки и Діевки, того-же уѣзда; Шпачково, Карпенково, Зиньковка, Курочкино, Московское — всѣ пять у лѣваго берега Днѣпра, противъ села Каменки, новомосковскаго уѣзда; Круглое, три Разсоховатыхъ, одиннадцать безыменныхъ — всѣ пятнадцать противъ предмѣстья города Екатеринослава, Мандрыковки²⁾; Закитное близъ Новаго Кодака и Плоское между Становымъ и Московскимъ островомъ. Чернето противъ вѣтки Старухи и Кушугума; лиманъ Заклятый, Орѣховое противъ вѣтки Бандурки; Кривое противъ уступа Рѣчища; Кривое противъ вѣтки Здурмановки; Царьградъ, Глубокое, Разсоховатое, Волчье-Горло, Губино, Савино, Грузской лиманъ, Клокунка, Ровъ, Лозоватское, Ячничково, Круглый лиманъ, Ямоватое, Прогной, Рѣзаковатое и Дуга—всѣ шестнадцать противъ урочища Лысой-Горы и села Бѣленькаго, екатеринославскаго уѣзда; Копылово, Разсохово, Савино, Песковатое, Орѣховатое, Жолобокъ, Плоское, Орѣхово, Ямоватое, Раскопанка, Кривое, Глухое, Ковалево, Кушуроватое, Близнецы, Карасеватое, Плетениха-первая, Лебедивщина, Кваково, Кичканька, Саги, Песковатое, Братки, Долгое, Плетениха-вторая, Ковалево-второе, Мандычъ, Ямка, Баглуй, Пенекъ, Плетениха-третья, Осипово, Бѣлоцерковное, Орлово, Вѣчище, Плетеницкій-лиманъ выше перваго впаденія рѣки Конки въ Днѣпръ, близъ Плетеницкаго-Рога, на вѣткѣ Плетенихъ, разливающійся въ длину до четырехъ верстъ³⁾; Самсоновъ-лиманъ, Глухой-лиманъ, Песковатое, Круто-

¹⁾ Геометрическій спеціальный планъ въ екатеринославской губерн. чертежной.

²⁾ Геометрическій спеціальный въ екатеринославской губ. чертежной.

³⁾ Карта де-Боксета 1751 года. Записки одесскаго общ. ист. и древн., VII, 572.

ватое озеро и Крутоватый лиманъ, Скелеватый лиманъ, Буроватый лиманъ, Промескъ, Тихое, Песчаное, Кривое, Холодный лиманъ, Дурной лиманъ, Пузырь, Долгенькое, Плесо, Котово, Попово, Клиноватое, Царьградъ, Зигинайко и Козіево—всѣ сорокъ восемь у лѣваго берега Днѣпра по такъ называемому Великому-Лугу до острова Варавина; озеро Бѣлозерскій лиманъ, пять верстъ длины и до трехъ верстъ ширины у лѣваго берега Днѣпра, между сель Большой-Знаменки и Малой-Знаменки, таврической губерніи, мелитопольскаго уѣзда; три озера Закитныя, Песковатое, Глубокое, Каваново, Хрещеватое, Красное, Лозоватое, Грузское, Хата, Бѣдное, Сивашъ, Кривое, Островки, Плоское—всѣ шестнадцать у лѣваго берега Днѣпра, противъ села Большой-Знаменки, той же губерніи и уѣзда.

Въ соотвѣтствіе озерамъ Великаго-Луга лѣваго берега Днѣпра идутъ озера по правому берегу его: Лопуховатое, Голеватое, Круглое, Орѣховатое, Кривое и Дурное—всѣ шесть противъ села Выше-Тарасовки, екатеринославскаго уѣзда; Грущатое, Локноватое, Каменчино, Дѣдкино, Балбутино, Осмыковатое, Лозоватое, Кутахово, Латуковское, Разсошки, Среднее, Нижнее, Кудрявое, Глухое, Крутенькое, Долгое, Плоское, Локноватое, Мзглое, Орѣховатое, Долгенькое, Ямы, Топчинка, Кучужбино и Лозоватое—всѣ двадцать пять противъ бывшей деревни Архангельской и Нижней подполковника Михаила Антоновича Клейна; Кононово, Квашино, Лопуховатое, Хрещатое, Плоское и Калинино—всѣ шесть противъ села Анненскаго или Нечаева; Волчье, Лозоватое, три Орѣховыхъ, Разсоха, Плоское (Солдатское тожъ), лиманъ Червонный, теперь называемый Новопавловскимъ, противъ Лысой или Червонной-Горы, принимающій въ себя изъ-подъ острова Томаковки вѣтку Ревунъ и соединяющійся съ Днѣпромъ у села Новопавловки, екатеринославскаго уѣзда; озеро Червонное—всѣ девять противъ названнаго села Новопавловки, Солдатской тожъ; Половинное, Песковатое Долгое, два Круглыхъ, Локноватое, два Орѣховыхъ, Калиновъ лиманъ, Закитное—всѣ девять у того-же праваго берега Днѣпра, противъ запорожскаго мѣстечка Микитина, теперь Никополя; Долгинское, Гусино, Лапинино, Пухакино, Просередино, Осиноватое, Крутое, Половинное, четыре Лозоватыхъ, Харчевое, Орѣховатое, Сулицкій лиманъ, два Дѣдовыхъ—всѣ семнадцать противъ села

Сулицко-Лиманскаго, того-же уѣзда, бывшаго имѣнія сенатора Ивана Николаевича Неплюева, современника Екатерины II; лиманы Должикъ и Каменской, озера Свинарское, Ровное, Песковатое, Свяченое, Лукноватое, Шаховское, Грушковатое, Спорное, Паристое, Коровка, Орѣховатое, Закитное, Лѣсницкое, Подсилино, Роговатое, Бандаревъ лиманъ, Хрещатое, Сошниковъ лиманъ, Судаково, Жаданово, Дрыганивщина, Штанцы, Харчово, Домаха, Шарай, Рогозоватое, Песковатое, Саково, Еськово, Песковатый бакай, Болгаровъ бакай, Гончаровъ бакай, Орѣховатое, Квашивское, Лозоватый лиманъ, Дриджининный лиманъ, Долгое, Черепаховатое, Хмарино, Песковатое, Тарасовскій - лиманъ, Великій-лиманъ, Затонъ, Песковатое, Орѣховка, Щучье, Чакаль, Губино, Песковатое, Собачій-уступъ, Плоское, Корасеватое, Романово, Разсоха, Касьяново, Муховатое, Васюрино, Большое-Свириновское, Губино, Колодковатое, Малое-Свириновское, Шевское, Кривенькое, Рачное, Перевизское, Долгое, Шигановское, Дѣдово, Молоховатое, Кушироватое, Лиманецъ, Разсоховатое, Слабурное, Шеватое, Широкое, Домаха, Шаулихино, Большое-Кривое, Малое-Кривое и наконецъ знаменитый лиманъ Великія - Воды, имѣющій шесть съ половиной верстъ длины, пятьдесятъ сажень ширины и два аршина средней глубины, — всѣ восемьдесятъ три начиная выше деревни Капуливки и кончая выселкомъ Грушевки, Кутомъ; Стрижачка, Федорово, и Переволока — всѣ три у лѣваго берега Днѣпра противъ вѣтки Домахи, острова Пшеничнаго и балки Бабиной; Середовое, Басапское, Разсоховатое и лиманъ Рогачицкій на рѣчкѣ Рогачикѣ до семи верстъ длины ¹⁾ — всѣ четыре у лѣваго берега Днѣпра между островомъ Скалозубомъ и рѣчкой Рогачикомъ; Круглое ниже рѣки Рогачика по лѣвому берегу Днѣпра, Заплавное противъ вѣтки Татарки по тому-же лѣвому берегу Днѣпра, Шатное и Царевское у лѣваго берега Днѣпра, противъ острова Царева; Закитня, Рудовскія, Грузское, Присово, Окуневатое, Домаха, Песковатое, Джурино, Закитни, Толмачево, Баклановатое, Городжино, Кривое, Дѣдово, Песковатое, лиманъ Песковатый, Лозоватое, Круглое, Долгое, Домаха — всѣ двадцать у праваго берега Днѣпра, на островѣ или плавнѣ Носоковкѣ, между селами Михайловкой или Мазыкиной и

¹⁾ Карта запорожскихъ урочищъ. Записки одес. общ. ист. и древн., X.

Саблуковкой или Затонь, херсонскаго уѣзда; Татарское, Сибирь, Долгое, Орѣховатое, Широкое, Пугачка, Лопатое, Латоватое, Дядьково, Круглое, Ковалево, Долгое, Задичь, Цвѣлое, Переваль, Ковыличь, Жатково, Домаха, Грушевка, лиманъ Сухой, Прогной, озеро Василій, Поховатое, Кошурово, Круглое, Гнилое, Лозоватое, лиманъ Лебедевъ, лиманъ Затонъ, Половинное, Лозоватое, Долгое, Песчаное, Браково, Очеретоватое, Гниловодъ, Круглое, Штановатое, Долгое, Шихотино, Круглое, Песковатое, Долгое, лиманъ Бѣлый и Левкивское—всѣ сорокъ пять по-надъ лѣвымъ берегомъ Днѣпра, въ плавнѣ отъ села Саблуковки или Затона до Бизюкова монастыря; лиманъ Шаулиха, озеро Садиково и Большой-Бѣлый лиманъ — всѣ три у лѣваго берега Днѣпра, противъ острова Чаплинскаго и вѣтки Чаплинки; Серебряное, Плоское и лиманъ Сукроватый—всѣ три у лѣваго берега Днѣпра противъ вѣтки Конки и Дурицкой; лиманъ Плоскій между Конкой и Днѣпромъ, противъ Любимовки или Сомовки, таврической губерніи, мелитопольскаго уѣзда; лиманы Тригуль, Проносистый и Долгій—всѣ три у праваго берега Днѣпра, противъ вѣтки Космахи; Волошиново озеро близъ острова Тавани подъ Осламъ-Керменемъ ¹⁾, Бѣлое озеро противъ того-же острова Тавани ²⁾ и Таванское противъ острова Тавани ³⁾; лиманъ Великій, Раскопанка, Зеленое, лиманъ Розсоха—всѣ четыре у лѣваго берега Днѣпра, противъ Каховки, той же губерніи и уѣзда; Бабино, Злодѣйскія, лиманъ Засушный, лиманъ Каменный у праваго берега Днѣпра, противъ вѣтокъ Омельницкой, Орѣховой и Козацкой; Тертулы у праваго берега Днѣпра, противъ вѣтки Конки, подъ селомъ Дядьковкой или Ольговкой, херсонскаго уѣзда; Плоское у лѣваго берега, выше Корсунскаго монастыря; Фроловскій или Хруловой, иначе Чернечій лиманъ, имѣющій длины до четырехъ верстъ, ниже Корсунскаго монастыря; Тягинское озеро или лиманъ ⁴⁾; Долгое озеро, Гнилое гирло, Черновецкое, Бабино — всѣ четыре непосредственно ниже Фроловскаго, у лѣваго берега Днѣпра; Дидовъ лиманъ между вѣткой Крымской-Татаркой и Днѣпромъ; Орѣхи, Лопухи, Головково-

¹⁾ Записки одесск. общ. ист. и древн., III, 572.

²⁾ Записки одесск. общ. ист. и древн., III, 572.

³⁾ Записки одесск. общ. ист. и древн., III, 572.

⁴⁾ Записки одес. общ. ист. и древн., III, 572.

Кислице, Раково, Глубокое, лиманъ Мелкій, лиманъ Глубокій—всѣ семь противъ села Козачьихъ-Лагереи, таврической губерніи, днѣпровскаго уѣзда; Копыто у праваго берега Днѣпра, противъ вѣтки Ингульца и Понятовки, херсонскаго уѣзда; гирло Глухое-Высшее, гирло Глухое-Низшее, затонъ Корнѣйчиковъ ¹⁾, озеро Лысое, Домаха, Вчерашнее, раскопанка Алексѣева, прогной Долгій-Алексѣевъ или теперь лиманъ Долгенькій, лиманъ Голубовъ, озеро Кругликъ—всѣ девять у лѣваго берега Днѣпра, противъ города Алешекъ, таврической губерніи, днѣпровскаго уѣзда; знаменитый Кардашинскій лиманъ, до пяти верстъ длины, и Кардашинскія болота противъ острововъ Потемкина и Галухина, у лѣваго берега Днѣпра; Козацкія вѣтки противъ острова Козацкаго; Гниловодскія вѣтки, Стеблѣвскій лиманъ противъ вѣтки Кошевой и острова Кордоннаго; Безмѣнъ, Виноградное и Бѣлое озеро противъ рѣчки Бѣлозерки, херсонскаго уѣзда. Верхнее-Солонецкое и Нижнее-Солонецкое на островѣ Погорѣломъ; гирло Солонецкое, озеро Нетребское, Красницкое и Гапка между Збурьевскимъ гирломъ и Днѣпромъ; Борщевка противъ Касперовки; два Соленыхъ выше Тендра; Дидово противъ Кизы—мыса; гирла Збурьевское, Среднее, Бѣлогрудовское, Кипцево, Новое, Литвиново, Кизыльмышское, лиманъ Солонецъ противъ устья балки Верхняго-Солонца; озеро на Русской косѣ рѣки Буга, озеро Аболецкій-лиманъ при устьѣ рѣки Ингула ²⁾, наконецъ лиманы Днѣпровскій и Бугскій, которые по справедливости считались у запорожскихъ козаковъ главными лиманами, источниками ихъ богатства, промысла и пропитанія:

«Днѣпровый, Буговый—обидва лиманы,—
Изъ васъ добувались, справлялись жупаны» ³⁾.

Изъ озеръ другихъ рѣкъ достойны вниманія озера вдоль береговъ рѣкъ Орели, Самары и близъ Азовскаго моря.

Изъ озеръ вдоль лѣваго берега рѣки Орели, начиная отъ знаменитаго Стешина-Брода на пути Муравскаго шляха черезъ Орель, замѣчательны слѣдующія 300 озеръ: Большое-Сухое, Рѣзаковатое и Лопатино—всѣ три противъ села Стешина-Брода, павлоградскаго

¹⁾ Записки одесск. общ. ист. и древн., III, 572.

²⁾ Записки одес. общ. истор. и древн., VII, 183, 165.

³⁾ Изъ пѣсенъ собственнаго собранія.

уѣзда, екатеринославской губерніи; Круглое, Перемеженное, Кир-
 носовское, Кривое, Гусарево ¹⁾, Гусаревенькое, Кроповиное, Бѣлое,
 Очеретоватое, Подпильное—всѣ девять, кромѣ перваго, близъ села
 Афанасьевки новомосковского уѣзда; Погорѣлое и Узменское—оба
 противъ хутора Давыдовки-Нѣметчины; Великое, Кривецъ, Рѣза-
 коватое, Кривое—всѣ четыре противъ села Перещепина; Круглое,
 Рѣзаковатое, Долгинное, Стриженное, Батьковское, Кривецъ и Круг-
 лое—всѣ семь противъ деревни Александріи; по плану 1779 года
 здѣсь считалось болотъ и озеръ 74 десятины и 540 квадратныхъ
 сажень ²⁾; Большое-Орлиное, Великое, Рѣзаковатое, Бѣлоусовское,
 Птичье, Воловое, Круглое, Сухое, Домаха, Стасивское, Свинячье, Ли-
 манъ, Долгенькое, Вербовое, Мотроцатое, Панасово, Сергіево, Га-
 раськово, Собачье, Попово, Бушлинное, Фабрині, Безыменное и Ли-
 сичье—двѣ двадцать четыре противъ слободы Козырщины; Лиманъ,
 Теличье, Малое-Калиново, Большое-Калиново, Куплеватое, Пескова-
 тое, Долгое, Воловье, Гряково, Кривецъ, Очеретоватое, Чижово, Ка-
 баново—всѣ тринадцать противъ села Лычкова; по плану 1779 года
 здѣсь считалось подъ озерами 23 десятины и 2370 квадратныхъ
 сажень; Шляховое, Бородай, Бузивочка, Карасеватое-первое, Ка-
 расеватое-второе, Вербоватое, Чернечья-Пристань, Колодоватое-
 Большое, Колодоватое-Малое, Брюхачъ-Большой, Брюхачъ-Малый,
 Бѣлое, Петриково, Среднее, Вязоватое, Кучугурное, Скибино,
 Бѣленькое, Кривое, Сергѣево, Мерево, Лозовое, Дворниково, Дир-
 чеватое, Атаманское, Долгое, Грузское, Плоское-Большое, Пло-
 ское-Малое, Близницы-Большія, Близницы-Малыя, Корытоватое,
 Долговатое-первое, Долговатое-второе, Рѣзаковатое, Жирноватое,
 Липкино, Лучное, Межевое, Лозоватое, Хрещатое, Дрыгайлово,
 Граково, Бѣлый лиманъ, Дуинъ лиманъ—всѣ сорокъ пять про-
 тивъ села Бузовки; по плану 1779 года всѣхъ лимановъ и бо-
 лотъ здѣсь считалось 200 десятинь; Глубокое, Ковалевское, Со-
 бачье, Круглякъ, Пединино, Вязоватое, Куликово, Солоное—всѣ
 восемь противъ деревни Степановки; Колодоватое, Близницы-Боль-
 шія, Близницы-Малыя, Гимнинка-Большая, Гимнинка-Малая, Ло-

¹⁾ Имѣеть въ окружности 3 версты и отличается необыкновенно чистою водою.

²⁾ Изъ фамильныхъ бумагъ владѣльца Михаила Владиміровича Родзянки

патино-Большое, Лопатино-Малое, Ставидло, Межевое, Поперечное и Лиманъ—всѣ одиннадцать противъ села Колпаковки; Куликово, Лебединка ¹⁾, Кислое, Котовскій лиманъ, Круглое, Продайково, Долгенькое, Набоково, Клемишино, Уступъ-Большой, Уступъ-Малый, Пыдыныно, Плавы, Домаха, Вонючее, Борадавчино, Узьминъ, Кривецъ, Вязоватое, Дуброва, Хомутецъ, Суринское, Бѣлое, Бондарево, Куплеватое, Гладчихино, Перекипецъ, Вербовое, Вороное, Сидорово, Рѣзаковатое, Школино, Садковое и Пришибъ—всѣ тридцать четыре противъ мѣстечка Котовки, имѣнія владѣльца Г. П. Алексѣева; Маслаково, Желтое, Безыменное-первое, Безыменное-второе, Хуторище, Переволока, Долгенькое—всѣ семь противъ деревни Марковой-Горки; Суринское, Вязоватое, Бѣлое, Садковое, Попово и Супіеватое—всѣ шесть противъ хуторовъ Ряжскихъ; Червоное, Мостовое, Переваль, Колодоватое, Рѣзаковатое, Рашенскій-Уступъ, Порубежное, Голубое, Саковатое, Завочъ, Бѣлое, Рогозоватое, Длинное, Муглино, Московскій и Черепашій—Уступы—всѣ шестнадцать въ деревнѣ Шагаровкѣ или Степановкѣ, имѣнія А. Н. Синельникова; Святое, Кривое, Куплеватое, Жорнино, Купероватое, Вонючее, Цапковатое, Порубежное, Малое-Козацкое, озера: Чернаго, Тыря, Большое-Козацкое. Бузово, Лопатки, Попово, Штефаново, лиманы: Круглый, Кухолевъ, Лукобузовъ, Розсоховатый, озеро Камышеватое, лиманъ Козлій, Лымыносово, Вилы и Кулитчино—всѣ шестнадцать противъ слободы Гупаловки; по плану 1778 года здѣсь считалось болѣе 72 десятины и 2248 квадр. сажень; Песчаное—противъ хутора Житецкаго; Шидѣево и Слюзаны—оба противъ деревни Михайловки; Большое-Рѣзаковатое, Малое-Рѣзаковатое, Уступъ и Верхолитино—всѣ четыре противъ деревни Войновки; Большое-Бровковское, Малое-Бровковское, Грузкое, Бончужное, Большское и Плоское—четыре первыхъ противъ деревни Непадовки, два послѣднихъ внѣ ея владѣній; Пивнево и Цапово—оба противъ деревни Игнатьевки; Раково противъ деревни Березовки; Подпильное и Багноватое противъ деревни Жеваховой; Татарино, Ворушилка, Подпильное, Лозоватое, Стрѣлица, Гнилое, Долгое, Комарово-первое, Комарово-второе, Соленое, Песчаное, Тарасово, Долгое,

¹⁾ Самое большое: 60 десятинь и 600 квадратныхъ сажень.

²⁾ Какъ разъ противъ балкона дома владѣльца Г. П. Алексѣева.

Журавка, Кармановка, Сорочье, Троицкое, Чернышово, Кислое, Мазилино—всѣ двадцать противъ селенія Бабайковки; Зориково, Карасево, Крылатое, Песковатое, Стадниково, Лебейное, Солоное, Сорочье, Грабарово и Романово—всѣ десять противъ деревни Ивановки; Песчаное противъ Староселянска; Бѣловодъ и Макарово—противъ села Могилева; Бабивское, Бѣлимово, Яленково, Купьеватое—всѣ четыре противъ деревни Бабивки; Проточъ, Плоское, Мягкое, Майданское, Рѣзаковатое и Цвѣлое—всѣ шесть противъ деревни Дрюковки; Сквирское, Чупринино, Маховатое, Пьявковатое—всѣ четыре противъ Варваровки и Михайловки; Татарское между Старою и Новою-Орелью, Сигайлово, Песчаное, Гноеватое, Лататьево и Рѣзаковатое—всѣ пять ниже Михайловки; Мордушкино, Видпильнсе, Кривенькое, Плоское, Скоробреха, Лопата-первая, Холодненькое, Рѣзаковатое, Образоватое, Лозоватое, Перенуроватое, Страшное, Вошивое, Лопата-вторая, Лысое, Кривенькое-второе, Супрунка, Холодненькое-второе, Казинцевое, Песчаное—всѣ двадцать противъ слободы Шульговки.

Изъ озеръ рѣки Самары извѣстны были 24 озера; съ правой стороны 10: Шевеко, Салгань ¹⁾, близъ села Голубоки; Церковное, Роговатое, Некрасино, озеро Лиманъ, Родино, Лукноватое, Хрещатое и Хуторное; съ лѣвой стороны 14: Сорокособачье, Княгинька, Ольховатое, Рѣзаковатое, Колодоватое, Соыло, Переваль, Песковатое, Глушково, Мазничное, Большой-лиманъ, Орлово и два Поповыхъ.

Далѣе идутъ озера близъ рѣкъ юговосточной окраины запорожскихъ вольностей, въ бывшей паланкѣ калміусской: Бѣлосарайское озеро за правымъ берегомъ рѣчки Кальчика и нѣсколько небольшихъ соленыхъ озеръ по Бердянской косѣ. «Отъ западной стороны Бердянскаго лимана и отъ западной высокой косы рѣчки Берды идетъ въ море на юго-западъ коса, имѣющая десять верстъ въ длину и нѣсколько верстъ въ ширину. На этой косѣ много маленькихъ соленыхъ озеръ; два изъ нихъ, находящіяся въ десяти верстахъ на югозападъ отъ крѣпости (Петровской), лѣтомъ совершенно высыхаютъ, и на сѣромъ глинистомъ днѣ ихъ остается тонкая соляная кора. Ее сметываютъ въ кучи, и въ небольшихъ

¹⁾ Отъ тюркского слова «салган» — раскинутый, обширный.

ямахъ, наполненныхъ доверху чистою разсольной водой, смываютъ приставшую къ ней синеватую глинистую землю: такимъ образомъ получается довольно чистая поваренная соль. Эту соль запорожцы собираютъ для своихъ рыбныхъ заводовъ и для домашняго употребленія и утверждаютъ, что имѣютъ на нее право собственности. Такъ какъ озера эти слишкомъ малы, всего нѣсколько тысячъ шаговъ въ окружности, а получаемая изъ нихъ соль, не смотря на промывку, все-таки довольно грязная, то они и не заслуживаютъ особеннаго вниманія» ¹⁾. Множество такихъ-же соляныхъ озеръ было и въ Днѣпровскомъ лиманѣ, изъ которыхъ запорожцы добывали соль и лодками²⁾ перевозили ее съ лѣваго берега на правый, къ мысу Станиславову и балкамъ Солонцамъ, а оттуда и къ Сичи, гдѣ продавали ее прѣзжавшимъ промышленникамъ въ обмѣнъ на товаръ и вино; изъ этихъ озеръ отпускалось въ Польшу и мало-россійскія села елисаветградской провинці соли до 1000 воловыхъ возовъ, т. е. въ годъ до 10 тысячъ пудовъ ²⁾.

Такимъ образомъ, разсмотрѣвъ гидрографію запорожскихъ вольностей, мы приходимъ къ заключенію, что край этотъ далеко нельзя назвать безводнымъ: центръ его прорѣзывался большою и многоводною рѣкою Днѣпромъ, орошался множествомъ озеръ, а восточная и западныя окраины изрѣзаны были въ разныхъ направленіяхъ множествомъ рѣкъ, рѣчекъ, прогноевъ и ериковъ, которые, подобно жиламъ въ живомъ организмѣ, несли свои прѣсныя и соленыя воды по безмѣрнымъ степнымъ равнинамъ запорожскаго края; обиліе водъ своего края козаки характерно выражали словами пѣсни:

«Зъ-ўстя Днѣпра тай до вершины—
Симсотъ ричокъ ще й чотыри».

«Рѣчекъ въ сей землѣ, хотя по обширности ея и не весьма, однако довольно» ³⁾. При всемъ этомъ климатъ въ краю запорожскихъ вольностей нельзя назвать влажнымъ, напротивъ того, сухимъ и мало влажнымъ, нерѣдко даже вреднымъ для всякаго рода растительности. Это происходитъ отъ пяти причинъ: во-первыхъ, от-

¹⁾ Гюльденштедтъ. Записки одес. общ. ист. и древн., XI, 223, 225.

²⁾ Записки одесскаго общества исторіи и древностей, VII, 170.

³⁾ Записки одесскаго общества исторіи и древностей, VII, 183.

крытаго положенія всего края, ни съ какой стороны незащищеннаго высокими горами; во-вторыхъ, отсутствія большихъ лѣсовъ, задерживающихъ у себя влагу и умѣряющихъ до известной степени климатъ всякой мѣстности; въ-третьихъ, господства сухихъ и вредныхъ вѣтровъ, восточнаго и сѣверо-восточнаго, дующихъ здѣсь по цѣлымъ мѣсяцамъ, уносящихъ съ собою всякую влагу, сушащихъ траву, растительность и иногда вырывающихъ хлѣбъ вмѣстѣ съ корнями; въ-четвертыхъ, мелководья и незначительной величины рѣкъ, текущихъ крайне медленно, большею частью плесами, въ лѣтнее время совершенно пересыхающихъ, покрывающихся болотными растеніями, гніющихъ и порождающихъ всякаго рода заразы, оттого имѣющихъ вредное значеніе на всякія произрастенія и мало умѣряющихъ сухость воздуха; въ особенности это относится къ восточной окраинѣ запорожскихъ вольностей, къ такъ называемой калміусской паланкѣ; здѣсь нисколько не помогала даже и близость Азовскаго моря ¹⁾; наконецъ, въ-пятыхъ, вслѣдствіе присутствія въ запорожскомъ краѣ множества балокъ и овраговъ, принимающихъ въ себя главную массу весенней и дождевой воды и не дающихъ возможности ей застаиваться на открытыхъ и ровныхъ мѣстахъ и постепенно просачиваться подъ почву.

¹⁾ Александровичъ. Краткій обзоръ маріупольскаго у. Маріуполь, 1837; 10.

ГЛАВА ВОСЬМАЯ.

Балки, овраги и байраки въ запорожскихъ вольностяхъ. Различіе между балками, оврагами и байраками; значеніе ихъ—какъ первыхъ мѣсть постепенной колонизаціи запорожскаго края; балки по правому берегу Днѣпра отъ сѣверо-западной границы запорожскихъ вольностей и до Буга; балки по лѣвому берегу Днѣпра отъ устья рѣки Орели и далѣе ниже Великаго-Луга; перечисленіе балокъ, овраговъ и байраковъ въ сѣверо-восточной окраинѣ запорожскихъ вольностей; перечисленіе балокъ, овраговъ и байраковъ въ сѣверозападной окраинѣ запорожскихъ вольностей; замѣчательнѣйшій изъ нихъ Княжій-Байракъ, мѣсто битвы Богдана Хмельницкаго съ поляками въ 1648 году; описаніе битвы и остатковъ отъ лагеря Потоцкаго; Дубовая или Гайдамацкая балка, близъ устья рѣки Саксагани; степень населенности отдѣльныхъ окраинъ запорожскихъ вольностей; причины неодинаковой густоты населенности; число всѣхъ поселковъ въ предѣлахъ запорожскихъ вольностей и количество населенія.

Балками называются узкія и глубокія долины съ отлогими берегами, покрытыя травой, иногда лѣсомъ и служащія естественными жолобами для стока водъ изъ степныхъ открытыхъ мѣсть въ рѣки, рѣчки, озера, прогной и ерики; на языкѣ геологическомъ балками называются мертвые, недѣйствующіе, покрытые лѣсною и травяной растительностію, непр пропускающіе черезъ себя воды овраги; оврагами называются дѣйствующія балки, съ крутыми, обнаженными берегами, обрушивающимися отъ весеннихъ и дождевыхъ разливовъ и потому пропускающими воды въ слой подпочвы; байраками называются тѣ-же овраги, но только покрытые лѣсомъ. Въ исторіи запорожскихъ козаковъ балки, овраги и байраки имѣли значеніе, какъ первые пункты постепенной колонизаціи открытыхъ степныхъ равнинъ: въ нихъ или около нихъ заводились сперва бурдюги, потомъ зимовники и наконецъ села семейныхъ и несе-

мейныхъ запорожцевъ. Главное мѣсто въ этомъ случаѣ, разумѣется, занимали балки по обоимъ берегамъ Днѣпра, затѣмъ по берегамъ другихъ рѣкъ, сперва большихъ, потомъ и малыхъ, и наконецъ рѣчекъ степныхъ. Перечислить всѣ балки, овраги и байраки нѣтъ никакой возможности; это было бы почти то-же, что сосчитать всѣ звѣзды въ небѣ; изъ множества ихъ отмѣтимъ только тѣ, которые извѣстны были еще въ прошедшія столѣтія и съ своими названіями перешли отъ временъ запорожскихъ до нашихъ дней.

Таковы прежде всего балки и байраки, падающіе въ Днѣпръ, съ правой стороны, числомъ 95 и съ лѣвой, числомъ 36.

Изъ правобережныхъ балокъ и байраковъ Днѣпра извѣстны слѣдующіе. Варвина, означенная на геометрическомъ специальномъ планѣ прошлаго столѣтія противъ теперешняго села Успенска или Плахтѣвки, верхнеднѣпровскаго уѣзда съ урочищемъ Головатымъ, занятомъ уже въ 1696 году нѣсколькими семействами украинцевъ, выходцевъ изъ-подъ Волыни ¹⁾. Раева противъ поселка Малой-Деріевки, Глинище, Кобина и Крутояровка противъ селенія Деріевки—всѣ четыре означенныя на томъ-же планѣ ²⁾; въ 1706 году на балкахъ Кобиной и Крутояровкѣ сидѣли зимовниками престарѣлые запорожцы, занимавшіеся скотоводствомъ, пчеловодствомъ и рыбною ловлею; съ 1740 года зимовникъ запорожцевъ наименованъ былъ слободой Деріевкой, въ чемъ особенно усердствовалъ козакъ Данило Батура ³⁾. Парная, означенная на томъ-же планѣ съ раскинувшейся по обѣимъ склонамъ ея слободой Куцеволовкой. Свѣдковская, означенная въ росписи 1697 года ⁴⁾ и на геометрическомъ специальномъ планѣ прошлаго столѣтія ниже рѣчки Омельника и урочища Ревучаго на Днѣпрѣ. Глиняная, означенная на томъ-же планѣ на рѣчкѣ Омельникѣ къ югу отъ праваго берега Днѣпра, близъ теперешняго села Попельнастаго; въ первой половинѣ XVIII вѣка она была заселена запорожскими козаками, жившими здѣсь своими зимовниками, а въ самомъ началѣ второй половины того-же столѣтія, 1765 году, въ

¹⁾ Θεодосій. Матеріалы. Екатеринославъ, 1880, I, 281.

²⁾ На трехверстной картѣ Россіи балка Глинище названа оврагомъ Гнилище. рядъ XXV, стр. 12.

³⁾ Θεодосій. Матеріалы, Екатеринославъ, 1880, I, 191.

⁴⁾ Самоилъ Величко. Лѣтопись. Кіевъ, 1855, III, 476.

ней основана была государственная воинская слобода Попельнастое ¹⁾. Михайловская и Должикъ, означенныя на томъ-же планѣ у мѣстечка Мишурина-Рога. Плоская, означенная на томъ-же планѣ близъ селъ Днѣпрово-Каменки и Калужина. Бородаева, получившая свое названіе отъ козака Прокопа Бородая, поселившегося въ ней въ 1707 году; въ послѣдствіи здѣсь возникли зимовники и хутора запорожскихъ козаковъ, а съ 1715 года слобода Бородаевка, составившаяся изъ семейнаго малороссійскаго народа, вошедшаго въ составъ елисаветградскаго пикиернаго полка сперва восьмой, потомъ десятой роты ²⁾. Колесникова и Гараскина, означенныя на томъ-же планѣ около селъ Домоткани и Пушкаровки. Торкашева, означенная на планѣ Днѣпра 1780 года у слободы Григорьевки, теперь города Верхне-Днѣпровска. Кузьминъ оврагъ при рѣчкѣ Самоткани, близъ праваго берега Днѣпра; въ 1690 и 1707 годахъ онъ значитя, какъ мѣстность, заселенная запорожскими зимовниками близъ теперешней слободы Александровской ³⁾. Верхняя-Щуровская, означенная въ росписи 1697 года, на планѣ Днѣпра 1780 года противъ слободы Преображенской, названная на спеціальному геометрическому планѣ прошлаго столѣтія Хрущовской, ниже рѣчки Самоткани. Бошна, означенная на спеціальному геометрическому планѣ прошлаго столѣтія около селенія Шошиновки. Романковская, означенная въ росписи 1697 года противъ теперешняго села Романкова екатеринославскаго уѣзда. Котовская, означенная въ той-же росписи 1697 года. Тарамская или Торямская въ той-же росписи 1697 года и на геометрическомъ спеціальному планѣ прошлаго столѣтія у Тарентова-Рога и селенія Тарамскаго; какъ кажется, ей соотвѣтствуетъ балка Козырева; въ 1704 году она значитя какъ мѣстность, населенная запорожскими зимовниками, гдѣ сидѣли старшины новокодацкой паланки со своею челядью; въ 1764 году урочище въ балкѣ Козыревой названо государственной воинской слободой Тарамскимъ ⁴⁾; на трехверстной картѣ Россіи Козырева балка названа почему-то Ко-

¹⁾ Θεодосій. Матеріалы. Екатеринославъ, 1880, I, 273.

²⁾ Θεодосій. Матеріалы. Екатеринославъ, 1880, I, 217.

³⁾ Θεодосій. Матеріалы. Екатеринославъ, 1880, I, 259.

⁴⁾ Θεодосій. Матеріалы. Екатеринбургъ, 1880, I, 158.

заревой ¹⁾. Мамаева, означенная на геометрическомъ специальномъ планѣ прошлаго столѣтія между селъ Сухачевкой и Діевкой. Крутевка, теперь Аптекарская, противъ вершины рѣчки Половицы, Сухой байракъ, иначе Фабричная или Монастырская, Кленовая, теперь Жандармская, и Долгая, теперь Невѣнчанная—всѣ четыре означенныя на планѣ Днѣпра 1780 года между Новымъ-Кодакомъ и слободой Половицей. Становая, означенная въ росписи 1697 года, видимо противъ Становаго острова. Крутой-яръ, означенный на атласѣ Днѣпра 1786 года. Верхняя-Сажавка и Средняя-Сажавка, означенныя на планѣ Днѣпра 1780 года. Нижняя-Сажавка, означенная на планѣ Днѣпра 1780 года противъ острова и порога Кодацкаго; видимо ей соотвѣтствуетъ Кодацкая балка, означенная на атласѣ Днѣпра 1786 года. Верхній-Демской и Нижній-Демской или Домайскій байракъ, означенный на планѣ Днѣпра 1780 года противъ острова Домайскаго или Демеки. Маіоровка, означенная на планѣ Днѣпра 1780 года противъ слободы Волошской. Звонская, Звунская или Звонецкая, означенная въ росписи 1697 года, на планѣ Днѣпра 1780 года и на атласѣ Днѣпра 1786 года противъ четвертаго порога въ Днѣпрѣ Звонецкаго; балка Звонецкая заселена была запорожскими козаками еще въ 1546 году, когда запорожцы, для борьбы съ татарами, нашли нужнымъ укрѣпить Звонецкій порогъ; впоследствии за обладаніе Звонецкаго порога и балки Звонецкой съ ея урочищемъ шелъ ожесточенный споръ у черкасскихъ мѣщанъ со старостою Пенькомъ, стремившимся отобрать рыбныя ловли на Звонцѣ въ собственную пользу. «Отсюда можно догадываться, что козаки, независимые скитальцы низовыхъ пустынь, втягивали въ свое товарищество осѣдлыхъ жителей и вмѣстѣ съ ними владѣли на Днѣпрѣ рыболовными мѣстами и звѣриными входами, то есть отпугивали отъ нихъ татаръ; а старосты объявляли эти займища королевскимъ имуществомъ и вольныхъ промышленниковъ облагали пошлинами²⁾»).

¹⁾ Рядъ XVI, листъ 13. Въ Матеріалахъ Θεодосій (Екатеринославъ, 1880, I, 41), въ предмѣстьѣ Екатеринослава, «на фабрикахъ», находимъ еще двѣ балки: Бобыреву и Войцехову, извѣстныя еще въ 1750 году съ этими названіями; скрываются ли въ этихъ названіяхъ какія-либо изъ 4-хъ, означенныхъ на планѣ Днѣпра 1780 года (Крутевка, Сухой байракъ, Кленовая, Долгая), или это совершенно другія балки, мнѣ неизвѣстно.

²⁾ П. К. Кулишъ. Польская колонизація югозападной Руси: Вѣстникъ Европы, 1874, апрѣль, 457.

Въ XVII вѣкѣ Звонецкій порогъ посѣтилъ и знаменитый гетманъ Богданъ Хмельницкій: осмотрѣвъ Звонецъ, онъ заповѣдалъ запорожскимъ козакамъ «блюсти его, яко зѣницу ока»; въ началѣ XVIII вѣка—въ 1737 году—въ урочищѣ Звонецкой-балки устроена была первая часовня съ походнымъ антиминомъ для жившихъ въ урочищѣ запорожцевъ и стоявшихъ лагеремъ русскихъ войскъ во время русско-турецкихъ войнъ при императрицѣ Аннѣ Ивановнѣ ¹⁾. Должокъ-балка, означенная на планѣ Днѣпра 1780 года; Балковый байракъ, означенный на геометрическомъ спеціальному планѣ прошлаго столѣтія близъ села Звонецкаго. Тягинка, означенная на планѣ Днѣпра 1780 года противъ острова Шулаева, ниже села Звонецкаго. Раковъ оврагъ, означенный на геометрическомъ спеціальному планѣ прошлаго столѣтія противъ камня Раковца въ Ненасытецкомъ порогѣ. Жучина, означенная на планѣ Днѣпра 1780 года. Короводка и Сухенька, означенныя на геометрическомъ спеціальному планѣ прошлаго столѣтія. Домашняя, означенная на планѣ Днѣпра 1780 года противъ Ненасытецкаго порога. Войсковой байракъ, означенный на томъ-же планѣ противъ острова Ткачева. Молчанова балка, означенная на томъ-же планѣ на одну версту ниже Войсковаго-оврага. Скубова балка или Скубовъ байракъ, означенный на томъ-же планѣ противъ устья рѣчки Сухой-Осокоровки и вершины острова Дубоваго. Длинная, Княгинка, Бародавова и Могакова—всѣ четыре означенныя на атласѣ Днѣпра 1786 года. Дымская, иначе Денская, Демская или Донская, на трехверстной картѣ Россіи Дамская ²⁾, означенная на планѣ Днѣпра 1780 года и на атласѣ Днѣпра 1786 года противъ южнаго конца острова Дубоваго. Лѣсной байракъ и балка Вовнижка, означенныя на планѣ Днѣпра 1780 года и по своему положенію соответствующіе балкѣ Легкого съ Лѣсковой и Вовнигской на трехверстной картѣ Россіи ³⁾. Башмачка, означенная на томъ-же планѣ на полторы версты ниже Вовнижки. Короводки, означенная на геометрическомъ спеціальному планѣ прошлаго столѣтія. Будилковская, означенная на планѣ Днѣпра 1780 года и Будилка на планѣ

¹⁾ Θεодосій. Матеріалы для историко-статист. опис. Екатеринославъ, 1880, I, 148.

²⁾ Рядъ XVI, листъ 13.

³⁾ Рядъ XVII, листъ 13.

1786 года противъ Будиловскаго порога. Крутенька, означенная на атласѣ Днѣпра 1786 года. Куценька-первая, означенная на планѣ Днѣпра 1780 года. Канцерка, означенная на томъ-же планѣ, Канцычка на атласѣ Днѣпра 1786 года, извѣстная подъ названіемъ Канцеровки на трехверстной картѣ Россіи. Куценька-вторая. Ясенева и Кругла—всѣ три означенныя на атласѣ Днѣпра 1786 года противъ камней Колесникова и Червоннаго. Крыловская, означенная на планѣ Днѣпра 1780 года противъ середины острова Таволжанскаго. Таволжина, означенная на планѣ Днѣпра 1780 года на полторы версты ниже Крыловской. Лѣсная, означенная на геометрическомъ спеціальному планѣ прошлаго столѣтія противъ острова Сторожеваго. Аврамова и Западная, означенныя на томъ-же планѣ противъ острова Аврамова и ниже его. Клобуковская, иначе Каблукова, означенная на томъ же планѣ противъ острова Клобуковскаго и деревни Игнатъевки. Личная, означенная въ росписи 1697 года и на атласѣ Днѣпра 1786 года противъ порога Личнаго или Лишняго. Крутой-яръ, Крутенька, Тарокаева и Сухенька—всѣ четыре означенныя на планѣ Днѣпра 1780 года и на геометрическомъ спеціальному планѣ прошлаго столѣтія; послѣдняя по обѣ стороны деревни Виноградовки. Вила или Вольненька съ боковыми Хомынихой и Гончаркой, означенная на планѣ Днѣпра 1780 года и на геометрическомъ спеціальному планѣ прошлаго столѣтія, противъ южнаго конца острова Лантуховскаго. Малышевъ оврагъ или Малышевка балка съ боковыми Каменоватымъ и Гадючьимъ, означенная на планѣ Днѣпра 1780 года и на геометрическомъ спеціальному планѣ прошлаго столѣтія противъ порога Вильнаго или Гадючьяго и слободы Мичуриной. Пурысова или Курисова, означенная на геометрическомъ спеціальному планѣ прошлаго столѣтія противъ острова Большаго-Дубоваго. Широкий боеракъ, означенный на планѣ Днѣпра 1780 года противъ острова Курисова. Долгенькая, означенная на томъ-же планѣ противъ острова Каменоватаго. Старый-Чичкосъ, очевидно Старый-Кичкасъ, означенный на атласѣ Днѣпра 1786 года ниже камней Разбойниковъ, противъ колоніи Кичкасъ. Кодацкій оврагъ съ боковыми Березнеговатымъ и Канцеровскимъ, означенный на геометрическомъ спеціальному планѣ прошлаго столѣтія противъ Стараго-Рѣчища, охватывающаго островъ Хортицу съ западной стороны;

на трехверстной картѣ Россіи противъ колоніи Розенталь-Канцеровки и Верхней-Хортицы ¹⁾). Хортицкая, означенная въ росписи 1697 года и на геометрическомъ спеціальному планѣ прошлаго столѣтія; въ устьѣ ея стояла усадьба графини Екатерины Васильевны Литто, Разумовка; какъ кажется, ей соотвѣтствуетъ балка Капустянка; означенная на трехверстной картѣ Россіи ²⁾). Каневская, означенная на географическомъ спеціальному планѣ прошлаго столѣтія противъ острова Каневского. Пушинная, означенная на томъ-же планѣ ниже села Бѣленькаго противъ острова Хвостова-Просереда. Червонная, означенная на планѣ Днѣпра 1780 года на пять верстъ выше Тарасовскаго-Кута противъ острова Выше-Заломы. Гнилая, означенная на геометрическомъ спеціальному планѣ противъ мѣстечка Никополя. Лютая, означенная во владѣльческомъ планѣ прошлаго столѣтія, на трехверстной картѣ Россіи Лутова противъ устья Базавлука и селенія Малыхъ-Гирлъ, херсонскаго уѣзда ³⁾). Золотая, означенная на планѣ запорожскихъ урочищъ прошлаго столѣтія противъ острова Скалозубова ⁴⁾ и теперешняго села Золотой-Балки, того-же уѣзда. Дурная, на планѣ запорожскихъ урочищъ названная рѣчкой Дурной, противъ южной оконечности острова Рогатицкой-плавни. Мѣловая, означенная на планѣ запорожскихъ урочищъ прошлаго столѣтія, очевидно та-же рѣчка Мѣловая у Мышецкаго, противъ острова Пильнаго. Нестремянная, означенная на атласѣ Днѣпра 1786 года «выше монастыря Софроніевской пустыни», т. е. теперешняго Бизюкова монастыря. Пропасная, названная въ документахъ архива Бизюкова монастыря; по преданію, вслѣдствіе того, что на ней нѣкогда жили разбойники и мимо балки не безопасно было проѣзжать чумакамъ, шедшимъ отъ Гарда къ Сичѣ на Каменкѣ. Оремина, названная на атласѣ Днѣпра 1786 года. Шиловая, означенная въ документахъ прошлаго столѣтія противъ селенія Дядьковки и получившая свое названіе, по преданію, отъ запорожца Шила. Верхняя-Веревчина, падающая въ Днѣпръ, на пять верстъ ниже города Херсона ⁵⁾). Бѣло-

¹⁾ Листъ XXVII, рядъ 13.

²⁾ Рядъ XVIII, листъ 13.

³⁾ Рядъ XVIII, листъ 12.

⁴⁾ Записки одес. общ. ист. и др., X, приложенія.

⁵⁾ Балки съ Верхней-Веревчины и до Нижняго-Солонца включительно означены въ Запискахъ одес. общ. ист. и древн., V, карта; VII, 178, примѣчанія.

зерка, идущая въ рѣчку Бѣлозерку. Верхній-Солонецъ, падающій въ заливъ Солонецъ. Широкая, падающая въ Днѣпръ на пять верстъ ниже Верхняго-Солонца. Зеленая у деревни Широкой. Нижній-Солонецъ, падающій въ Днѣпръ на девять верстъ ниже Широкой черезъ мысъ Станислава.

Изъ правобережныхъ балокъ и байраковъ извѣстны слѣдующіе. Терноватый оврагъ, означенный въ фамильныхъ бумагахъ прошлаго столѣтія владѣльца Любимовки, новомосковского уѣзда, генераль-маіора А. Н. Синельникова, между Норовкой или Любимовкой и Петровкой. Войсковой оврагъ, означенный въ тѣхъ-же бумагахъ между Чаплями и Чернявской. Яцева балка, означенная на планѣ Днѣпра 1780 года противъ острова Татарчука, на двѣ версты ниже Чапель. Верхняя, Средняя и Нижняя Лоханки, означенныя на томъ-же планѣ противъ третьяго порога Лоханскаго. Тягинка, означенная на геометрическомъ спеціальному планѣ прошлаго столѣтія владѣльца В. Ѳ. Маламы противъ южнаго конца острова Ткачева. Раковъ оврагъ, означенный на томъ-же планѣ противъ камня или острова Раковца, стоящаго при входѣ въ Ненасытецкій порогъ. Степной оврагъ, близъ лѣваго берега Днѣпра, противъ Ненасытецкаго порога; уже въ 1675 году Степной оврагъ значится въ числѣ населенныхъ мѣстностей запорожскаго войска¹⁾. Царева балка, означенная на планѣ Днѣпра 1780 года противъ острова Витки; какъ кажется, ей соотвѣтствуетъ балка Ключникова на трехверстной картѣ Россіи²⁾. Дубовая съ боковыми Филиппенковой, Шпаковой и Губиной, означенная на владѣльческомъ планѣ прошлаго столѣтія села Петровскаго или Свистунова противъ вершины Дубоваго острова. Капустина съ боковыми Березневатой, Скотоватой и Широкой, означенная на томъ-же планѣ и входящая въ устье Дубовой. Голая, означенная на томъ-же планѣ противъ заборы Дубовой. Розсохи, теперь Слободскія-Розсохи, означенныя на томъ же планѣ противъ южнаго конца острова Дубоваго. Диденкова, означенная на томъ-же планѣ противъ островковъ Диденковыхъ. Балчанскій байракъ, означенный на томъ-же планѣ противъ Волниговскаго порога. Каменоватая балка, озна-

¹⁾ Θεодосій. Матеріалы. Екатеринаславъ, 1880, I, 510.

²⁾ Рядъ XVII, листъ 31.

ченая на томъ-же планѣ непосредственно ниже Балчанскаго байрака. Вовнижка, означенная на планѣ Днѣпра 1780 года немного выше Будиловскаго порога. Криничеватый оврагъ, означенный на томъ-же планѣ какъ разъ противъ порога Будиловскаго. Калинова, на владѣльческомъ планѣ прошлаго столѣтія села Петровскаго или Свистунова ниже Криничеватаго оврага. Орлова балка или Орловъ байракъ, означенный на томъ-же планѣ противъ острова Орлова. Большой-Бицулинъ и Малый-Бицулинъ овраги, означенные на томъ-же планѣ противъ верхней оконечности острова Таволжанки. Таволжанка съ боковыми байраками Пластуннымъ, Долгимъ, Розсошками и балками Бузиноватой и Хоминой, означенные на томъ-же планѣ противъ острововъ Таволжанки и Перуна. Большая-Скотоватая, означенная на планѣ Днѣпра 1780 года противъ острова Сторожеваго, и Малая-Скотоватая, означенная на владѣльческомъ планѣ прошлаго столѣтія села Петровскаго или Свистунова противъ острова Аврамова. Дубовая, означенная на планѣ Днѣпра 1780 года на двѣ версты ниже Большой-Скотоватой. Лишняя, означенная на томъ-же планѣ на три версты ниже Дубовой, противъ острова Кухарева и порога Лишняго. Кичкасъ, означенная на планѣ Днѣпра 1780 года на одну версту ниже острова Каменоватаго. Хмарная, названная такъ оттого, что въ ней «темно, наче хмара» ¹⁾. Бабина, означенная на владѣльческомъ планѣ прошлаго столѣтія селенія Бабиной, таврической губерніи, мелитопольскаго уѣзда. Верхняя-Широкая, означенная на атласѣ Днѣпра 1786 года противъ острова Носоковки. Гипетуха, означенная на планѣ запорожскихъ урочищъ прошлаго столѣтія на десять верстъ ниже устья рѣчки Рогачика ²⁾; по положенію ей соотвѣтствуетъ балка Роздеры у селенія Большой-Лепетихи, поставленная на трехверстной картѣ Россіи на двѣнадцать верстъ ниже устья рѣчки Рогачика ³⁾. Нижняя-Широкая, означенная на атласѣ Днѣпра 1786 года противъ южнаго конца острова Носоковки. Куча, означенная на томъ-же атласѣ на три версты ниже Нижней-Широкой; по положенію и по названію ей соотвѣтствуетъ

¹⁾ Я. П. Новицкій. Степь. Екатеринославъ, 16 февраля, 1886, 102.

²⁾ Записки одес. общ. ист. и древн., X, приложенія.

³⁾ Трехверстная карта, рядъ XIX, листъ 12.

балка Кудая на трехверстной картѣ Россіи ¹⁾. Валивала, означенная на планѣ запорожскихъ урочищъ прошлаго столѣтія почти на десять верстъ выше города Кизыкермена ²⁾.

Кромѣ балокъ, овраговъ и байраковъ, падающихъ въ Днѣпръ, достойны вниманія и нѣкоторыя изъ тѣхъ, которыя падаютъ въ другія рѣки; таковы балки, овраги и байраки сѣверовосточной окраины запорожскихъ вольностей, въ паланкахъ: протовчанской, орельской, самарской и калміусской. Тапльинскій оврагъ, между Бузовкой и Котовкой, идущій къ рѣкѣ Орели, новомосковского уѣзда. Дунай балка, идущая въ озеро Долгенькое, въ Котовкѣ, того-же уѣзда ³⁾. Крутой оврагъ, при рѣчкѣ Кильчени, гдѣ теперь село Починное, того-же уѣзда; въ 1740 году Крутой оврагъ значится въ числѣ населенныхъ мѣстностей запорожскихъ земель: здѣсь сидѣли запорожцы зимовниками, занимаясь хлѣбопашествомъ, скотоводствомъ и разными сельскими продуктами и обогащая предметами своихъ производствъ и издѣлій базары ближайшаго торговаго селенія Новоселицы ⁴⁾. Ягодный оврагъ, при рѣчкѣ Кильчени, гдѣ теперь село Спасское, того-же уѣзда; въ 1650 году въ Ягодномъ оврагѣ сидѣло зимовниками нѣскольк очеловѣкъ престарѣлыхъ запорожцевъ, занимавшихся скотоводствомъ, пчеловодствомъ и рыбною ловлею; число насельниковъ Ягоднаго оврага особенно увеличилось въ 1680 году, послѣ основанія на рѣкѣ Самарѣ Самарскаго пустынно-николаевского монастыря и обращенія города Старой-Самари въ Новобогородицкую крѣпость по волѣ московскаго правительства: тогда многіе, недовольные послѣднимъ обстоятельствомъ, ушли изъ Старой-Самари въ Ягодный оврагъ и увеличили въ немъ число козачьихъ зимовниковъ; въ 1750 году въ Ягодномъ оврагѣ поселился отставной запорожскій старшина батурина куреня, Трофимъ Казинецъ; онъ настроилъ въ оврагѣ Ягодномъ хать, созвалъ отовсюду поселенцевъ, завелъ обширный зимовникъ и началъ съ успѣхомъ заниматься земледѣліемъ и промыслами, сбывая излишекъ своихъ богатствъ на базаръ той-же Новоселицы,

¹⁾ Трехверстная карта, рядъ XIX, листъ 12.

²⁾ Записки одес. общ. ист. и древн., X, приложенія.

³⁾ Обѣ означены на владѣльческомъ планѣ Котовки прошлаго столѣтія.

⁴⁾ Θεодосій. Матеріалы для историко-статистич. опис. Екатеринославъ, 1880, I, 450.

и особенно разведеніемъ табуновъ лошадей хорошей породы; послѣ паденія Сичи, зимовникъ Трофима Казинца объявленъ былъ въ 1777 году государственной воинской слободой Спасской ¹⁾. Гончарная балка при рѣкѣ Быкѣ, притокѣ Самары; въ 1707 году балка Гончарная, вмѣстѣ съ могилой Гончарной, значится въ числѣ населенныхъ мѣстъ запорожскихъ вольностей; въ 1774 году, послѣ разгрома сторонниковъ извѣстнаго разбойника Емельяна Пугачева, въ балку Гончарную бѣжало много бурлаковъ; 1775 году балку Гончарную посѣтилъ губернаторъ В. А. Чертковъ и объявилъ возникшій поселокъ въ ней государственной воинской слободой Славянской, теперь павлоградскаго уѣзда ²⁾. Лозовой оврагъ, близъ рѣчки Нижней-Терсы, гдѣ теперь село Новониколаевка, александровскаго уѣзда. Лозовой оврагъ при рѣчкѣ Соленой, притокѣ Волчьей; уже въ 1696 году здѣсь были запорожскіе зимовники; въ 1750 и 1765 году запорожцы устроили въ этомъ зимовникѣ Лозоваго оврага часовню съ иконой архангела Михаила, для которой вызвали іеромонаха изъ Самарскаго пустынно-николаевскаго монастыря; теперь здѣсь село Подгороднее, павлоградскаго уѣзда ³⁾. Очеретоватая при рѣкѣ Волчьей, гдѣ теперь село Александровка, павлоградскаго уѣзда ⁴⁾. Громовая и Каменная, падающія въ рѣчку Ганчуль, противъ Богодара, имѣнія владѣльца Ѳ. И. Михеева, александровскаго уѣзда ⁵⁾. Гапонова, Соловая, Ягодная, Вонючая, Скосогоръ, Кисличная, Бузиноватая, Крутенькая, Очеретная, Журавлиная, Водяная, Кременоватая, Скотоватая и Сидакова—всѣ четырнадцать близъ села Покровскаго на рѣкѣ Волчьей, того-же уѣзда ⁶⁾. Широкой оврагъ, при устьѣ рѣчки Каменки, притока Волчьей; уже въ 1704 году на Широкомъ оврагѣ, при рѣчкѣ Каменкѣ, стояло нѣсколько зимовниковъ; въ 1768 и 1769 году зимовники Широкаго оврага были опустошены внезапнымъ набѣгомъ татаръ; въ слѣдующемъ году мѣсто при устьѣ рѣчки Каменки на Широкомъ

¹⁾ Θεодосій. Матеріалы. Екатеринославъ, I, 427.

²⁾ Θεодосій. Матеріалы. Екатеринославъ, I, 524.

³⁾ Θεодосій. Матеріалы. Екатеринославъ, I, 539.

⁴⁾ Θεодосій. Матеріалы. Екатеринославъ, I, 531.

⁵⁾ Планъ деревни Богодара, владѣльца Ѳ. И. Михеева.

⁶⁾ Свѣдѣнія учителя села Покровскаго, И. И. Чайкина.

оврагѣ было занято запорожскимъ старшиной Гавриломъ Блакитнымъ, а въ 1775 году здѣсь основана была, по распоряженію губернатора В. А. Черткова, слобода Гавриловка, теперь александровскаго уѣзда ¹⁾. Злодійская балка, близъ оврага Широкаго, заселенная запорожскими зимовниками уже въ 1696 году; черезъ нее пролегалъ въ свое время знаменитый шляхъ Муравскій ²⁾. Овраги Грушеватый, на десять верстъ ниже деревни Евграфовки, того-же уѣзда; Головковъ на полторы версты ниже Грушеватаго и оврагъ Дѣдъ, теперь балка Дидыха, на двѣ версты ниже Головкова ³⁾. Карпатая балка, при рѣкахъ Конкѣ и Жеребцѣ; съ 1772 года въ балкѣ Карпатою поселился отставной запорожскій старшина Калина Лысько и основалъ здѣсь зимовникъ, первыми насельниками котораго были родственники и знакомые Лыська изъ-подъ города Батурина; въ 1774 году въ зимовникъ Лыська пришли родственники и знакомые солдатъ, работавшихъ въ Никитинской крѣпости, при возведеніи новоднѣпровской линіи, а послѣ паденія Сичи и сами запорожцы; впоследствии при своемъ поселкѣ, названномъ селомъ Преображенскимъ, александровскаго уѣзда, Лысько устроилъ часовеньку, для которой вызвалъ іеромонаха Самарскаго пустынно-николаевскаго монастыря ⁴⁾. Калмыкова балка, падающая въ рѣчку Ганчулъ, гдѣ теперь мѣстечко Гуляй-Поле, того-же уѣзда; съ 1770 года въ ней жили гайдамаки, харцызы и камышники, которыхъ не разъ преслѣдовалъ командиръ днѣпровской линіи, генераль-маіоръ Николай Яковлевичъ Лановъ ⁵⁾. Мантулинъ оврагъ, гдѣ теперь село Николаевка, бахмутскаго уѣзда ⁶⁾. Зайцева, Желѣзная и Ясеноватая балки по рѣчкѣ Кривому-Торцу. Ясеноватая уже въ 1690 году занята была запорожскими козаками, занимавшимися здѣсь пчеловодствомъ, скотоводствомъ и рыбною ловлею; съ 1745 года Ясеноватая на время сдѣлалась притономъ гайдамакъ и разбойниковъ, но съ 1770 года, по распоряженію бахмутской провинціальной и воеводской канцеляріи, она стала на-

¹⁾ Θεодосій. Матеріалы, II, 282.

²⁾ Θεодосій. Матеріалы, II, 282.

³⁾ Геометрической спеціальной планъ 1791 года владѣлицы деревни Евграфовки, М. Н. Жебуневой

⁴⁾ Θεодосій. Матеріалы, II, 285.

⁵⁾ Θεодосій. Матеріалы, II, 301.

⁶⁾ Θεодосій. Матеріалы, II, 21.

селяться молдаванами и волохами, а въ 1774 году объявлена была государственной слободой Ясеноватой, бахмутскаго уѣзда ¹⁾. Государевъ байракъ при рѣчкѣ Лугани; при немъ издавна была старожитная запорожская маетность, въ 1770 году онъ занятъ былъ выходцами изъ Валахіи и съ теченіемъ времени переименованъ въ слободу Государевъ-Байракъ, бахмутскаго уѣзда ²⁾. Холодная балка, издавна извѣстная запорожскимъ козакамъ, въ которой они «проживали и грѣли свои животы»; въ 1750 году Холодная балка считалась уже въ числѣ населенныхъ мѣстностей запорожскихъ вольностей; съ 1788 года поселеніе при Холодной балкѣ объявлено было государственной слободой Гродовкою того-же уѣзда ³⁾. Сухой и Житній яры, при рѣчкахъ Жованой и Бахмутѣ, гдѣ теперь слобода Никитовка того-же уѣзда ⁴⁾. Желѣзная-балка при рѣчкѣ Кривомъ-Торцѣ; еще въ 1696 году на ней стояло нѣсколько зимовниковъ и хуторовъ, основанныхъ запорожскими козаками; въ годину «татарскаго лихолѣтя», 1768 и 1769 годовъ, поселенія Желѣзной балки были опустошены татарами, но вслѣдъ затѣмъ въ 1770 году въ балкѣ Желѣзной поселился козакъ Прокопъ Дьяченко, завелъ въ ней собственный зимовникъ и пригласилъ въ него на жительство своихъ родственниковъ и знакомыхъ изъ полтавской губерніи; послѣ паденія Сичи зимовникъ Дьяченка объявленъ былъ селомъ Желѣзнымъ, бахмутскаго уѣзда ⁵⁾. Паливскій оврагъ при рѣчкѣ Соленой, при теперешнемъ селѣ Селидовкѣ, того-же уѣзда. Лозовый и Щечилловъ овраги при рѣчкѣ Кривомъ-Торцѣ и теперешнемъ селѣ Земляникѣ, того-же уѣзда. Сухая балка и Холодовъ яръ при рѣчкахъ Сѣверномъ-Донцѣ и Луганчикѣ; въ 1650 году здѣсь стояли запорожскіе пикеты и устроены были зимовники и землянки, въ которыхъ жило 200 человекъ запорожцевъ для наблюденія за донскими козаками; съ 1704 года въ балкѣ Сухой и Холодномъ яру жили уже и семейные запорожцы ⁶⁾. Тertiшный байракъ и Скелеватый оврагъ при рѣчкѣ Сѣверномъ-Донцѣ; съ

¹⁾ Тамъ-же, II, 39.

²⁾ Тамъ-же, II, 43.

³⁾ Тамъ-же, II, 51.

⁴⁾ Тамъ-же, II, 57.

⁵⁾ Тамъ-же, II, 60.

⁶⁾ Тамъ-же, II, 91.

1690 года здѣсь жили запорожскіе козаки, занимавшіеся хлѣбопашествомъ, скотоводствомъ и заготовленіемъ разнаго рода припасовъ и доставленіемъ ихъ въ крѣпость Бахмутъ; съ 1738 года въ этой мѣстности поселился отставной запорожскій старшина Макаръ Безродный и завелъ большой зимовникъ, названный Макаровымъ яромъ, теперь слобода Макаровъ яръ, того-же уѣзда ¹⁾). Поповъ яръ и Чернухинъ байракъ при рѣчкѣ Чернухиной, оба лежали на пути секретнаго козацкаго шляха изъ Сичи на Донъ и Кагальникъ; здѣсь была одна изъ главныхъ станцій, на которой запорожскіе козаки дѣлали всякаго рода продовольственные запасы для проѣзжавшихъ по названному шляху путниковъ; при станціи поставлена была икона святителя Николая и къ ней опредѣленъ былъ особый священникъ; съ 1772 года здѣсь поселились выходцы изъ курской губерніи, сѣвскаго уѣзда, а съ 1782 года это селеніе объявлено было селомъ Чернухинымъ, теперешняго славяносербскаго уѣзда ²⁾). Каменный байракъ значится населеннымъ еще съ 1696 года: здѣсь сидѣли своими зимовниками семейные запорожцы, занимавшіеся скотоводствомъ и хлѣбопашествомъ; съ 1753 года урочище при Каменномъ байракѣ отдано было поселенцамъ сербамъ, а въ 1776 году секундъ-маіоръ Павелъ Ивановичъ Міоковичъ осадилъ здѣсь слободу Павловку теперешняго славяносербскаго уѣзда ³⁾). Желтый яръ при рѣчкѣ Сѣверномъ-Донцѣ, на правомъ берегу рѣчки Лугани, считается древнѣйшею запорожскою мѣстностью, и когда въ 1756 году здѣсь поселились выходцы славяно-сербы, то запорожскіе козаки долго протестовали противъ этого, иногда даже съ оружіемъ въ рукахъ; въ настоящее время здѣсь стоитъ село Желтое, того-же уѣзда ⁴⁾). Водяной и Дупнатый овраги при рѣчкѣ Луганчикѣ, гдѣ было урочище Шолковой протокъ; уже съ 1680 года здѣсь сидѣло нѣсколько человѣкъ запорожскихъ козаковъ своими зимовниками; въ 1707 году Шолковой протокъ значится въ числѣ населенныхъ мѣстностей запорожскихъ вольностей; съ 1753 года онъ перешелъ къ выходцамъ славяно-сербамъ; въ 1782 году переименованъ въ деревню Орѣховую; потомъ въ село Орѣхово, того-же

¹⁾ Тамъ-же, II, 95.

²⁾ Тамъ-же, II, 103 и 104.

³⁾ Тамъ-же, II, 114.

⁴⁾ Тамъ-же, II, 125.

уѣзда ¹⁾. Кружилка, Долгая, Морозова и Крутая балки при рѣкѣ Сѣверномъ-Донцѣ; здѣсь сидѣли зимовниками запорожскіе козаки, но съ 1759 года эти балки заняли славяно-сербы и впоследствии владѣлецъ Божедаровичъ основалъ здѣсь село Божедаровку, того-же уѣзда ²⁾. Глубокій яръ и Мечетная балка при рѣчкѣ Міусчикѣ; здѣсь сидѣлъ своимъ зимовникомъ отставной старшина запорожскаго войска, отшельникъ и грамотный человекъ, Петръ Довгаль; къ нему приходили, на урочище Красный-Куть, цѣлыми ватагами запорожскіе козаки; впоследствии, послѣ паденія Сичи, здѣсь возникла въ 1788 году слобода Красный-Куть, того-же уѣзда ³⁾. Ханова балка при рѣкѣ Донцѣ и селѣ Крымскомъ ⁴⁾. Круглая и Долгенькая при рѣчкѣ Нижней-Бѣленькой; между этими двумя балками стояла запорожская мѣстность Бобровая, доставшаяся послѣ уничтоженія Сичи поручику Ивану Андреевичу Вергелеву; теперь здѣсь село Ивановка, того-же уѣзда ⁵⁾. Хорошій яръ при рѣчкѣ Лугани; здѣсь было старожитное запорожское займище, перешедшее потомъ въ 1756 году волошскимъ поселенцамъ, основавшимъ тутъ село Хорошее, того-же уѣзда ⁶⁾. Дубовая балка, въ лѣтнее время обращающаяся въ рѣчку, падаетъ въ рѣку Калміусъ. Водяная или Бодня, падающая въ рѣчку Каратышъ. Бесташъ идетъ къ верховьямъ Каратыша. Гашлыкъ—въ Мокрую Волноваху. Валитарашъ падаетъ въ рѣчку Кальчикъ. Смирная на семь верстъ отъ рѣчки Кальчика. Двѣ балки Бѣлосарайскія, на восемнадцать верстъ ниже Смирной ⁷⁾. Бѣлосарайская-коса, гдѣ у запорожскихъ козаковъ была тоня ⁸⁾. Виноградная-коса, на три версты ниже Бѣлосарайской, гдѣ у запорожцевъ была тоня. Кочеватая балка, на четыре версты ниже Виноградной-косы. Зеленая, на шесть верстъ ниже Кочеватой. Крутая, на десять верстъ ниже Зеленой. Свидоватая, на

¹⁾ Тамъ-же, II, 125.

²⁾ Тамъ-же, II, 139.

³⁾ Тамъ-же, II, 143.

⁴⁾ Тамъ-же, II, 147.

⁵⁾ Тамъ-же, II, 149.

⁶⁾ Тамъ-же, II, 149.

⁷⁾ Записки од. общ., XI, 223.

⁸⁾ Тамъ-же, XI, 223.

три версты ниже Крутой и на пять верстъ выше крѣпости Петровской ¹⁾).

Изъ балокъ, овраговъ и байраковъ сѣверозападной окраины запорожскихъ вольностей, въ бывшихъ паланкахъ кодацкой, ингульской и бугогардовской, достойны вниманія слѣдующія балки, овраги и байраки. Чекеросовъ оврагъ, близъ рѣчки Камышеватой-Суры, гдѣ было старожитное запорожское займище, теперь слобода Павловка, екатеринославскаго уѣзда ²⁾). Чувилинъ оврагъ при рѣчкѣ Сурѣ; въ 1707 году Чувилинъ оврагъ значится въ числѣ населенныхъ мѣстъ запорожскихъ вольностей, гдѣ сидѣли козаки своими зимовниками, занимаясь скотоводствомъ и рыболовствомъ; съ 1750—1768 здѣсь устроена была козаками часовня съ иконой святителя Николая чудотворца и для служенія при ней вызванъ былъ священникъ Самарскаго пустынно-николаевскаго монастыря; впослѣдствіи селеніе при оврагѣ Чувилиномъ названо селомъ Сурскимъ-Клевцовымъ, того-же уѣзда ³⁾). Усенкова балка съ боковыми Басанкой и Журавлевой, падающая въ рѣчку Томаковку, въ теперешнемъ имѣніи Басанкѣ, владѣльца Н. М. Теренина, того-же уѣзда ⁴⁾). Бузиноватый и Кошевой, овраги, близъ рѣчки Базавлука, гдѣ теперь село Васильевка верхнеднѣпровскаго уѣзда ⁵⁾). Завертаный оврагъ при рѣчкѣ Ингульцѣ, гдѣ теперь слобода Лозоватка, того-же уѣзда ⁶⁾). Бобринець, Базовая, Осиковая и Высокая балка съ боковыми Дичковымъ оврагомъ или Кривулиной балкой; послѣдняя падаетъ въ рѣчку Большой или Мокрый, иначе Переволочанскій или Ворскальскій-Омельникъ, на землѣ владѣльца Г. А. Байдака. Балка Княжіе-Байраки, начинающаяся отъ рѣчки Желтой и падающая въ названную выше рѣчку Большой-Омельникъ.

Балка Княжіе-Байраки, вмѣстѣ съ Желтыми-Водами, имѣетъ въ исторіи малороссійскихъ и запорожскихъ козаковъ особенно важное значеніе: близъ нея, какъ нѣкоторые полагаютъ, произошло 8-го мая

¹⁾ Тамъ-же, XI, 223.

²⁾ Θεодосій. Матеріалы. Екатеринославъ, 1880, I, 133.

³⁾ Θεодосій. Матеріалы. Екатеринославъ, 1880, I, 133.

⁴⁾ Геометрической спеціальный планъ 1787 года.

⁵⁾ Θεодосій. Матеріалы. Екатеринославъ, 1880, I, 297.

⁶⁾ Θεодосій. Матеріалы. Екатеринославъ, 1880, I, 248.

1648 года первое сраженіе гетмана Богдана Хмельницкаго съ польскими войсками и такъ называемыми нѣмецкими рейтарами, имѣвшее рѣшающее значеніе для дальнѣйшей судьбы всей Малороссіи. «Бываютъ моменты въ жизни народовъ, говоритъ польскій историкъ Маріанъ Дубецкій, когда одна болѣе или менѣе кровавая битва разрѣшаетъ участь поколѣній, становится краеугольнымъ камнемъ славы или предвѣстникомъ упадка народа. Такими важными моментами въ жизни нашего народа были, безъ сомнѣнія, дни кровавыхъ битвъ при Желтыхъ-Водахъ... Предвѣстники позднѣйшихъ бѣдствій, дни эти открыли Хмельницкому дорогу въ глубь нашей родины, дали ему смѣлость и убѣжденіе, что въ нашемъ лагерѣ онъ можетъ имѣть приверженцевъ. Зловѣщимъ эхомъ отозвалась битва эта въ сердцахъ жителей Рѣчи-Посполитой. Яснымъ стало, что Украина является Ахиллесовой пятой родины Ягеллоновъ»¹⁾. Съ своей стороны скажемъ, что Желтоводская битва имѣетъ для малороссійскаго народа почти то-же значеніе, что Куликовская для великороссійскаго: здѣсь положенъ былъ конецъ игу Польши надъ Малороссіей. Вотъ какъ произошло это чрезвычайно важное событіе, по словамъ малороссійскихъ и польскихъ историковъ. Въ началѣ 1648 года, тотчасъ послѣ праздника Воскресенія Христова, гетманы, коронный Николай Потоцкій и польный Мартинъ Калиновскій, собрали войско, раздѣлили его на два отряда и отправили въ запорожскія вольности. Одна часть войска, числомъ отъ 4,000 до 5,000, состоявшая изъ малороссійскихъ реестровыхъ козаковъ и такъ называемой нѣмецкой пѣхоты²⁾, подъ начальствомъ Барабаша, должна была идти воднымъ путемъ по Днѣпру до Стараго-Кодака, гдѣ расположенъ былъ польскій гарнизонъ; другая часть войска, по разнымъ сче-тамъ, числомъ отъ 1,200 до 20,000 человѣкъ, состоявшая изъ жолнеровъ и драгунъ³⁾, подъ начальствомъ двадцати-шести-лѣтняго сына короннаго гетмана, нѣжинскаго старосты Стефана Потоцкаго и козацкаго комиссара Шемберга, должна была двинуться отъ Черкасъ сухопутьемъ, дойти также до Стараго-Кодака

¹⁾ Rosprawy i sprawozdania. Krakow, 1880, tom XII.

²⁾ Это были тѣ-же русскіе, только одѣтые по-нѣмецки.

³⁾ Тѣ-же русскіе, только одѣтые въ нѣмецкое платье.

и тутъ соединиться съ реестровыми козаками. Стефану Потоцкому приказано было «пройти степи и лѣса, разорить и уничтожить до тла презрѣнное скопище и привести зачинщиковъ на праведную казнь»¹⁾, а Богдана Хмельницкаго или поймать или осадить съ войскомъ; сами-же гетманы съ коронными войсками обѣщали идти вслѣдъ за Стефаномъ Потоцкимъ съ обозами и пѣхотой. Хмельницкій, успѣвшій призвать къ себѣ на помощь татарское войско съ Тугай-Беемъ во главѣ, узнавъ о планахъ Стефана Потоцкаго и не желая видѣть польскія войска въ Запорожьѣ, самъ двинулся на встрѣчу полякамъ. 22 апрѣля 1648 года онъ вышелъ изъ Сичи и направился къ Старому-Кодаку; отсюда главную массу своего войска онъ отправилъ противъ Потоцкаго, а самъ, обойдя Кодакъ, поспѣшилъ къ реестровымъ козакамъ, шедшимъ по Днѣпру.

Плывя по Днѣпру, реестровые козаки дошли до такъ называемаго Каменнаго-Затона и тутъ вечеромъ, 3-го мая, причалили къ берегу. Хмельницкій, посредствомъ тайныхъ агентовъ, сумѣлъ разжечь въ нихъ такую къ полякамъ ненависть, что они возмутились, перебили своихъ начальниковъ, Барабаша, Вадовскаго, Ильяша и другихъ и побросали ихъ трупы въ Днѣпръ. Между тѣмъ масса козацкаго войска самого Хмельницкаго, шедшая навстрѣчу Потоцкому, добралась до Желтыхъ-Водъ и урочища Княжихъ-Байракъ. 4 мая къ ней присоединились и реестровые: они были доставлены къ Желтымъ-Водамъ, по просьбѣ Хмельницкаго, на коняхъ Тугай-Бея и въ этотъ-же день, въ виду польскаго войска, вошли въ козацкій лагерь у лѣваго берега Жолтыхъ-Водъ.

Рѣчка Желтая, притокъ Ингульца, образуетъ въ верховьяхъ своихъ двѣ вѣтки, западную, болѣе значительную, называемую теперь собственно рѣчкою Желтою, и восточную, менѣе значительную, называемую въ настоящее время Очеретней балкой; между этими двумя вѣтвями образуется родъ полуострова, который въ XVII вѣкѣ покрытъ былъ лѣсомъ, составлявшимъ продолженіе Чуты и Чернаго и называвшимся «соперникомъ съ Чернымъ»; этотъ полуостровъ былъ недоступенъ съ трехъ сторонъ — восточной, западной и южной, и открытъ только съ сѣверной стороны. Въ этой-то труппѣ, у лѣваго берега рѣчки Желтой, по словамъ

¹⁾ Н. И. Костомаровъ. Богданъ Хмельницкій, Спб., 1884, I, 272.

польскаго историка Маріана Дубецкаго, и засѣли козаки Богдана Хмельницкаго, тотчасъ окопавшись землянымъ четырёхугольникомъ и таборомъ. Хмельницкій хорошо зналъ, что Стефану Потоцкому не миновать Желтыхъ-Водъ; здѣсь было слишкомъ удобное для военныхъ походовъ урочище: въ немъ можно было найти въ степной пустынѣ и воду, и лѣсъ, и прохладу; къ тому-же оно лежало на прямомъ трактѣ отъ западной окраины запорожскихъ вольностей въ Сичь и представляло изъ себя возвышенность, господствующую надъ всей мѣстностью. И козацкій гетманъ не ошибся: Потоцкій, не подозрѣвая засады, пришелъ прямо къ правому берегу Желтыхъ-Водъ и уже переправился съ праваго берега на лѣвый; тутъ только узналъ онъ о грозившей ему опасности; замѣтивши козаковъ, онъ поспѣшилъ обратно переправиться съ лѣваго на правый берегъ рѣчки; здѣсь онъ и «шанцевался», т. е. устроилъ укрѣпленія ¹⁾: поляки сбили возы въ четырёхугольникъ, впереди себя, на версту кругомъ вывели валъ и поставили пушки; козаки съ своей стороны подвинулись къ Желтымъ-Водамъ ²⁾. Однако, положеніе Потоцкаго оказалось критическимъ: впереди стояли козаки, въ тылу рѣчка Зеленая, параллельно Желтой, идущая также въ Ингулецъ. Потоцкій приказалъ какъ можно сильнѣе укрѣпиться. «Главнымъ центромъ этихъ укрѣпленій былъ продолговатый кругъ; съ южной стороны его былъ входъ, защищенный шанцами въ видѣ полукруговъ, внутренней стороной своей обращенныхъ къ полю. Всѣхъ шанцевъ, т. е. полукруговъ, было 6 главныхъ, по 3 съ каждой стороны въѣзжихъ воротъ; они идутъ параллельно другъ другу, образуя четыре шеренги укрѣпленій; кромѣ того было шесть другихъ шанцевъ, обращенныхъ къ укрѣпленіямъ открытыми дугами, образующими какъ-бы улицу, идущую отъ поля къ главнымъ окопамъ, по 3 съ каждой стороны, одинъ за другимъ банкетами. Одинъ шанецъ, у котораго, кажется, былъ колодець, въ концѣ улицы замыкалъ ворота... Вся система укрѣпленій польскаго лагеря образуетъ обширное колесо, заключающее въ себѣ шанцы и главный лагерь... А все пр странство лагеря

¹⁾ По точному опредѣленію Дубецкаго, подъ 48°29' сѣверной широты и 51°20' вост. долготы.

²⁾ Н. И. Костомаровъ. Богданъ Хмельницкій. Спб., 1884, I, 277.

Потоцкаго заключало въ себѣ 234 сажени съ юга на сѣверъ и нѣсколько болѣе этого съ востока на западъ» ¹⁾. Стратегическое положеніе войска Хмельницкаго было выгоднѣе уже потому, что оно было прикрыто лѣсомъ и давало возможность козакамъ свободно отступать къ своимъ; пространство между лагерями противниковъ было не болѣе 2¹/₂ верстъ, такъ что они могли смотрѣть другъ на друга ²⁾. Дѣйствія войны начались 4-го мая съ прибытіемъ Хмельницкаго въ лагерь; прибывъ въ лагерь, Хмельницкій прежде всего послалъ черезъ болото къ Тугай-Бею посла съ просьбою поспѣшить къ нему на помощь. Тугай-Бей на просьбу Хмельницкаго отправилъ незначительный отрядъ ногойцевъ въ тылъ полякамъ. Настоящая битва открылась 5 мая; она продолжалась нѣсколько дней съ перерывами; подъ конецъ поляки принуждены были отступить отъ Желтыхъ-Водъ на западъ по направленію къ балкѣ Княжимъ-Байракамъ. Однако, это отступленіе было роковымъ для поляковъ: они не подозрѣвали, что въ тылу ихъ стоялъ Тугай-Бей съ татарами и что Хмельницкій, предвидя отступленіе ихъ, послалъ въ балку Княжіе-Байраки отрядъ пѣшихъ козаковъ и приказалъ имъ покопать тамъ рвы и канавы. Это было 8 мая передъ обѣдомъ; поляки повернулись отъ Жолтыхъ-Водъ и добрались до Княжихъ-Барайковъ. «Вдругъ на горизонтѣ поднялась пыль, потомъ зачернѣла толпа людей и, черезъ нѣсколько времени, воздухъ наполнился дикимъ крикомъ: то былъ Тугай-Бей съ татарами. Не уважая договора съ козаками, ногаи бросились на панскій обозъ; стрѣлы тучами полетѣли въ лицо шляхтѣ, пробивали насквозь и калѣчили и людей и лошадей; поляки ускорили походъ, но вошли въ яръ и не могли сдѣлать шага; путь лежалъ черезъ буераки, покрытые мелкимъ лѣсомъ; козаки, забѣжавъ впередъ, порыли землю, набросали деревья и каменьевъ, сдѣлали дорогу совсѣмъ непроходимую; свернуть въ сторону было невозможно; кони падали; возы погрузились въ илистой землѣ. Тугай-Бей побралъ у козаковъ пушки, и начали татары палить на поляковъ изъ ихъ же собственныхъ орудій... Тогда поляки принялись съ жаромъ копать валъ, побросали ружья, устроились въ четвероугольникъ, начали отбиваться

¹⁾ Dubeckiy. Rozprawy i sprawozdania. Krakow, 1880, tom XII.

²⁾ Тамъ-же.

саблями, деревьями, камнями; но не помогла имъ отчаянная храбрость: татары ударили на нихъ съ четырехъ сторонъ, перевернули ихъ четверугольникъ и сошлись въ срединѣ обоза съ противоположныхъ концовъ. Потоцкій, полумертвый, взятъ въ плѣнъ; за нимъ, кто остался живъ, — всѣ положили оружіе» ¹⁾).

Не смотря на близкое и обстоятельное знакомство съ мѣстностью и основательное знаніе военнаго дѣла польскаго историка Маріана Дубецкаго, его попытку приурочить мѣсто Желтоводской битвы къ рѣчкѣ Желтой, близъ балки Княжихъ-Байраковъ, отвергаетъ А. И. Егоровъ. Онъ отождествляетъ Желтыя-Воды съ балкой Глиняной у деревни Катерино-Григорьевки, въ 18 верстахъ отъ Каменнаго-Затона, гдѣ пристало козацкое реестровое войско, шедшее по Днѣпру подъ начальствомъ Барабаша. Вотъ его доказательства. «Возьмемъ трехверстную карту екатеринославской губерніи въ изданіи военно-топографическаго депо, листъ 12, рядъ XXVI. Здѣсь, въ сѣверовосточномъ углу, найдемъ Анненскую забору, небольшую деревеньку владѣнія княгини Урусовой. Выше этой заборы въ Днѣпръ впадаетъ рѣчка Каменка. Почти при самомъ ея устьѣ, въ нее вливаются двѣ проточныя рѣченки Лѣсная и Вышемирка. Соединенныя воды ихъ образуютъ порядочный заливъ, который и есть тотъ самый Каменный-Затонъ, гдѣ остановились барабашевцы. Засимъ, въ прямо противоположномъ углу, югозападномъ, найдемъ село Желтое. Разстояніе между Каменнымъ-Затономъ и селомъ Желтымъ по прямой линіи равно 45 верстамъ. Какъ могли забраться такъ далеко отъ Днѣпра и поляки, и козаки, когда тѣ и другіе поджидали барабашевцевъ? Но допустимъ, что по какимъ-то особымъ топографическимъ и стратегическимъ условіямъ они должны были остановиться именно у источниковъ рѣчки Желтой. Тогда, какъ объяснить тѣ передвиженія, которыя были совершены 4 мая? Припомнимъ событія этого дня. Утромъ барабашевцы извѣстили Хмельницкаго о своемъ присоединеніи къ нему. Хмельницкій послалъ къ недовѣрчивому Тугай-Бею съ просьбой перевезти козаковъ Барабаша въ лагерь на татарскихъ лошадахъ. Барабашевцы были перевезены въ тотъ-же день. Поляки перешли за Жовты-Воды, заново укрѣпились обо-

¹⁾ Н. и. Костомаровъ. Богданъ Хмельницкій. Спб., 1884, I, 282—284,

зомъ, да кромѣ того еще вывели валъ около версты. Неужели все это было физически возможно выполнить въ послѣдовательномъ порядкѣ въ теченіе одного дня? Какъ бы ни были быстры ногайскія лошади, но для ста-сорока-верстнаго перехода въ теченіе десяти часовъ и имъ понадобились бы крылья ¹⁾. Добавивъ къ этому, что Тугай-Бей стоялъ за болотомъ, и что болотъ въ окрестностяхъ села Желтаго на картѣ (!) мы не видимъ,—мы, кажется, можемъ сказать, что Жовты Воды не рѣчка Желтая. Гдѣ же искать ихъ? Разумѣется, поближе къ Днѣпру. Жовты-Воды названы такъ отъ глинистой почвы, говоритъ Костомаровъ. Въ срединѣ XVII вѣка, кромѣ того, и поляки и козаки знали, что такое рѣчка и рѣка. Если бы битва была при рѣкѣ, они такъ бы и сказали. Значитъ, Жовты-Воды не есть рѣчка Желтая, а какое-либо другое водохранилище, въ родѣ озера или большаго пруда въ какой-либо балкѣ ²⁾. И вотъ всего въ 18 верстахъ отъ Каменнаго-Затона находимъ у деревни Катерино-Григорьевки балку *Глиняную*. Въ устьѣ своемъ эта балка соединяется съ балкою Каменистою, образуя здѣсь изрядное водохранилище. Верстахъ въ 6—7 отсюда, въ юговосточномъ направленіи, находимъ рядъ болотъ, за которыми могъ расположиться Тугай-Бей со своими ногайцами. Къ сѣверу отъ этой балки находимъ и могилу съ подходящимъ къ настоящему случаю названіемъ—*Ляхова могила* (къ югу отъ села Любимое-Григорьевка). Наконецъ и упоминаемая Костомаровымъ Князьи-Байраки (у нынѣшней деревни Григорьевки—Большой Шаровки) находятся по дорогѣ отъ балки Глиняной въ Украину и въ разстояніи, соответствующемъ указаніямъ историка. Всѣ данныя, кажется, позволяютъ намъ съ большею вѣроятностью искать Жовтыхъ Водъ не у источниковъ рѣчки Желтой, а въ устьяхъ балки Глиняной» ³⁾.

¹⁾ Т. е., чтобы прибыть къ Желтымъ-Водамъ отъ Каменнаго-Затона, нужно было сдѣлать три гона: 45 версть отъ Хмельницкаго къ Тугай-Бею, 45 отъ Тугай-Бея къ Хмельницкому и 45 отъ Каменнаго-Затона на лошадяхъ Тугай-Бея къ Желтымъ-Водамъ, итого 135 версть. Замѣчаніе Д. Э.

²⁾ Это мнѣніе наше подтверждается и картою знаменитаго французскаго инженера Боплана, оставившаго и до сихъ поръ не потерявшее значенія описаніе Украины XVI (XVII?) столѣтія. На этой картѣ Желтыя-Воды изображены не рѣкою, а озеромъ. Замѣчаніе А. Е.

³⁾ Екатеринославскія губернскія вѣдомости, неоффиц. отд., 1890, № 203—4.

Какъ ни странно принимать Глиняную балку потому только, что эта балка глиняная, можетъ быть даже и не желтой глины, за Желтыя-Воды, получившія свое названіе отъ желто-глинистой почвы, тѣмъ не менѣе нельзя не обратить вниманіе прежде всего на то обстоятельство, что ни у одного ни польскаго, ни малороссійскаго лѣтописца (не говоримъ объ историкахъ) прошлыхъ вѣковъ Желтыя-Воды не называются рѣчкой; не называются онѣ рѣчкой и въ актахъ XVII вѣка. Передъ нами польская лѣтопись или хроника Ерлича, малорусскія лѣтописи Самовидца, Грабянки, Величка, Лѣтописецъ 1506—1737 года, Кіевская лѣтопись 1241—1621, латинская лѣтопись Яна Юзефовича 1624—1700, наконецъ томы актовъ южной и западной Россіи XVII вѣка ¹⁾, и нигдѣ мы не видимъ, чтобы Желтыя-Воды именовались рѣчкою: большею частію Желтыя-Воды называются безъ предиката или же съ предикатомъ урочища и озера. Названіе озера даетъ Желтымъ-Водамъ лѣтопись Яна Юзефовича: «Interim praemissus cum levioribus cohortibus, sclopigeris octingentis, Stephanus Potocius, Nisinensis praefectus, adolescens, ficius generalis, contra consistentes jam cosacos et Tataros in campis ad Żolte-vody, id lacui nomen, qui ab argillaceo fundo flavescens aquis, herbido voragine profunda limo lubrico invadiabilis, ita ab aecolis loci vocatur». Въ переводѣ на русскій языкъ это значитъ: «Между тѣмъ Стефанъ Потоцкій, начальникъ низовья Днѣпра, молодой генеральскій сынъ, былъ посланъ впередъ съ отрядомъ легковооруженныхъ и восьмьюстами шлемоносцевъ противъ козаковъ и татаръ, уже расположившихся станомъ на равнинѣ близъ Желтыхъ-Водъ—таково имя озера, которое, будучи непреходимымъ вслѣдствіе глубокихъ омутовъ со скользкой, травяного цвѣта глиной, такъ называется окрестными жителями по желтому, вслѣдствіе глинянаго грунта, цвѣту воды». Далѣе, нельзя не обратить вниманія и на то обстоятельство, что ни у одного ни

¹⁾ Latopisiec Joachima Jerlicza, Warszawa, 1853, I, 62; лѣтопись Самовидца, Кіевъ 1878, 8, 9, 220; Лѣтопись Григорія Грабянки, Кіевъ, 1854, 42; Лѣтопись Самуила Величка, Кіевъ, 1848, I, 60; Сборникъ лѣтописей, Кіевъ, 1888, 8, 97, 124, 125; Акты, III, 189, 191; VIII, 355; такое же названіе Желтымъ-Водамъ даютъ Relat. o bitwie p. Zolt. Wod., Pamientniki, Львовъ, 1842, 422.

изъ польскихъ, ни изъ малорусскихъ лѣтописцевъ, близкихъ къ событію 4 мая 1468 года, не опредѣляется разстояніе между Каменнымъ-Затономъ и Желтыми-Водами; только въ «Исторіи о дѣйствіяхъ презѣльной брани» глухо говорится, что Каменный-Затонъ находился неподалеку отъ мѣста стоянки польскаго лагеря при Желтыхъ-Водахъ»¹⁾. Но подъ словомъ «неподалеку» можно разумѣть и 45 и 18 верстъ, и больше и меньше этого.

Какъ видимъ, соображенія, высказанныя А. И. Егоровымъ, совсѣмъ уничтожаютъ мнѣніе Маріана Дубецкаго. При всемъ этомъ и мнѣніе А. И. Егорова нельзя оставить безъ возраженія. Прежде всего коснемся наименованія Желтыхъ-Водъ рѣчкою или озеромъ: сказано было, что у польскихъ и малорусскихъ лѣтописцевъ, близкихъ къ событію 1648 года, и въ актахъ XVII вѣка Желтыя-Воды вовсе не называются рѣчкой, а между тѣмъ Маріанъ Дубецкій считаетъ ихъ рѣчкой, и приурочиваетъ къ теперешнему притоку Ингульца, Желтой. Но противъ этого можно сказать то, что въ тѣхъ-же актахъ XVII вѣка Волчы-Воды, Медвѣжьи-Воды, Овечьи-Воды и Молочныя-Воды также не носятъ наименованія рѣчекъ²⁾, а между тѣмъ это были несомнѣнно рѣчки, и нѣкоторыя изъ нихъ и въ настоящее время остаются все также рѣчками. Ненося наименованія рѣчки, Желтыя-Воды, однако, называются у нѣкоторыхъ лѣтописцевъ озеромъ. Усвоивъ это названіе Желтымъ-Водамъ, будемъ искать ихъ съ тѣмъ-же наименованіемъ на картахъ XVII и XVIII вѣка; изъ картъ XVII вѣка до насъ дошла единственная карта Боплана; изъ картъ XVIII до насъ дошли, кромѣ картъ Риччи Занонни и Ивана Исленьева, три карты: карта де-Боксета 1751 года, карта *Tartaria minor* половины XVIII вѣка и карта елисаветградской провинціи 1772—1774 годовъ. Обращаясь къ Боплану³⁾, находимъ у вершины

¹⁾ Это опредѣленіе взято Н. И. Костомаровымъ, какъ кажется, изъ рукописной «Исторіи» (См. Богданъ Хмельницкій, Спб., 1884, I, страницы V и 274), тогда какъ въ печатной «Исторіи» не находимъ и этого опредѣленія (См. Григорія Грабянки Лѣтопись, Кіевъ, 1854, 41, 42, 55, 57, 58, 136).

²⁾ Акты южной и западной Россіи, VII, 298; VIII, 330, 355, 292, 285; X, 599; XII, 99.

³⁾ Любопытенъ приемъ критики г. Егорова: онъ отвергаетъ мнѣніе, что Желтыя-Воды и рѣчка Желтая одно и то же; но вмѣстѣ съ этимъ, принимая Желтыя-Воды за болото, онъ ссылается на Боплана, а между тѣмъ на картѣ Боплана Желтыя-Воды поставлены тамъ, гдѣ какъ разъ приходится теперешняя рѣчка Желтая.

Ингульца, съ правой стороны, ниже знаменитаго Чернаго лѣса, мѣсто съ названіемъ Злотая-Вода, а сообразуясь съ изъясненіями знаковъ, видимъ, что Злотая-Вода, по Боплану, есть болото и вмѣстѣ лѣсъ. Отъ карты Боплана обращаемся къ картѣ де-Боксета и видимъ, что въ томъ самомъ мѣстѣ, гдѣ стоитъ Злотая-вода Боплана, у де-Боксета протянута рѣчка, въ вершинѣ которой стоитъ селеніе Желтое; на картѣ Tartaria minor на мѣстѣ Злотой-Воды стоитъ рѣчка Zeltaja, а на картѣ елисаветградской провинціи—рѣчка Желтая. Отсюда, если мы примемъ, что Злотая-Вода Боплана есть одно и то-же, что рѣчка Желтая, то слѣдовательно мы можемъ сдѣлать поправку на его картѣ Украины, перемѣнивъ названіе Злотой-Воды въ Желтую-Воду. Другого озера, рѣчки или болота съ названіемъ Золотой или Желтой мы не находимъ ни на одномъ изъ названныхъ плановъ; на картѣ Боплана есть только Злотая долина, но она стоитъ ниже пороговъ и ниже устья Базавлука, тамъ, гдѣ въ настоящее время стоитъ селеніе Золотая-Балка, ниже Большихъ-Гирлъ и Малыхъ-Гирлъ ¹⁾, куда поляки и не могли дойти, да и не было имъ цѣли туда идти, такъ какъ Золотая долина стоитъ на 50 верстѣ ниже Никитинской Сичи, въ которой сидѣлъ Богданъ Хмельницкій. Послѣ всего сказаннаго естественно приурочить желтоводскую битву къ теперешней рѣчкѣ Желтой, находящейся по прямой линіи отъ Каменнаго-Затона или Анненской-Заборы, гдѣ высадились реестровые козаки Барабаша, къ юго-западу, на разстояніи 45 верстѣ. Но тогда какже допустить мысль, что Богданъ Хмельницкій, принявъ утромъ 4 мая реестровыхъ козаковъ подъ свое знамя, успѣлъ послать крымскому хану Тугай-Бею, стоявшему у Желтыхъ-Водъ, гонца съ просьбой прислать для передавшихся гетману козаковъ коней, какъ успѣли примчаться татары къ козакамъ отъ Желтыхъ-Водъ къ Каменному-Затону и какъ могли они въ этотъ-же день доставить ихъ отъ Каменнаго-Затона къ Желтымъ-Водамъ, сдѣлавъ три конца, по 45 верстѣ каждый, или 135 верстѣ вмѣстѣ? Возможно-ли это? Очень возможно. Если мы возьмемъ лѣтнее утро въ степи съ пяти часовъ и допустимъ, по умѣренному счету, что гонецъ Хмельницкаго бѣжалъ 15 верстѣ въ часъ къ Тугай-Бею, по стольку-же въ часъ

¹⁾ См. трехверстную карту Россіи, рядъ XIX, листъ 12.

объжали татары къ Каменному-Затону и отъ Каменнаго-Затона къ Желтымъ-Водамъ, то найдемъ, что все разстояніе 135 верстъ, между Каменнымъ-Затономъ и Желтыми-Водами, можно было пробѣжать къ 2 часамъ дня (т. е. время отъ 5 до 2 часовъ включительно составитъ 9 часовъ; помноживъ 9 на 15, получимъ 135 верстъ). Пробѣжать же татарину на конѣ 15 верстъ въ часъ совсѣмъ не было дивомъ: у татаръ, по словамъ Михалона Литвина и Сигизмунда Герберштейна, кони отличались замѣчательною выносливостью и скорымъ бѣгомъ ¹⁾; кромѣ того, татарскіе всадники были легко вооружены и оттого мало утомляли своихъ лошадей; быстрота верховой ѣзды татаръ, по словамъ Боплана, объясняется еще и тѣмъ, что каждый татаринъ, идя въ походъ, вель съ собой не одного, а двухъ и даже больше того коней, чтобы уставшаго коня замѣнить свѣжимъ: «Ловкость и проворство татаръ удивительны: несясь во весь опоръ, они перескакиваютъ съ усталаго коня на заводнаго и легко избѣгаютъ преслѣдованія непріятелей. Конь, не чувствуя на себѣ всадника, тотчасъ беретъ правую сторону и скачетъ рядомъ, чтобы хозяинъ, въ случаѣ нужды, могъ перескочить на него. Такъ умѣютъ служить своимъ господамъ татарскіе кони, которые сверхъ того переносятъ труды почти невѣроятныя: только эти неуклюжіе и некрасивые бакематы (такъ называютъ ихъ татары) въ состояніи проскакать безъ отдыха 20 или 30 миль... ²⁾ Для невидавшаго татаръ будетъ непонятно, какъ 80,000 всадниковъ могутъ имѣть 200,000 лошадей: не столь часты деревья въ лѣсу, какъ татарскіе кони въ полѣ» ³⁾. Нужно думать, кромѣ того, что часть реестровыхъ козаковъ Хмельницкій могъ отправить къ Желтымъ-Водамъ и на собственныхъ коняхъ; вѣдь не пѣшкомъ-же и не единолично онъ подошелъ къ реестровымъ; да и не всѣ, нужно думать, реестовые сразу были стянуты къ Желтымъ-Водамъ: передовая часть ихъ могла придти къ козацкому лагерю къ 2 часамъ дня, а послѣдняя—къ вечеру; первая могла прискакать на первыхъ попавшихся коняхъ, а послѣдняя и на присланныхъ ханомъ. Такимъ образомъ, если дѣйствительно передвиженіе главной массы

¹⁾ Архивъ Калачова, 1854; Записки о Московіи. Спб., 1866, 136.

²⁾ То-есть 80 или 120 верстъ, принимая французскую милю XVII вѣка за 4 версты нашей мѣры.

³⁾ Бопланъ. Описаніе Украйны. С.-Петербургъ, 1832, 44, 49.

реестровыхъ козаковъ отъ Каменнаго-Затона къ Желтымъ-Водамъ совершилось къ 2 часамъ дня, даже скажемъ и нѣсколько позже, и уже въ это время поляки узнали о прибытіи ихъ измѣнниковъ, то въ остальную половину дня они могли и переправиться за Желтыя-Воды, и вывести земляное укрѣпленіе: шесть тысячъ человѣкъ могутъ сдѣлать въ короткое время чудеса, тѣмъ болѣе, что и укрѣпленія-то эти совсѣмъ не грандіозныя: валъ въ одну версту, на валу пушки, а за пушками четырехугольникъ изъ возовъ. Наконецъ, что касается довода, что Стефанъ Потоцкій едва-ли могъ такъ далеко уходить въ степь отъ своихъ (45 верстъ!), плывшихъ по Днѣпру, то на это можно сказать, что въ этомъ именно раздѣленіи арміи на два отряда и состояла главнѣйшая изъ ошибокъ плана военныхъ дѣйствій поляковъ, помимо роковой ошибки отправления въ походъ реестровыхъ козаковъ, набранныхъ изъ украинцевъ и обязавшихся на вѣрную службу Рѣчи-Посполитой вынужденною присягой ¹⁾. Но въ данномъ случаѣ составители военного плана въ Польшѣ могли руководиться простымъ соображеніемъ, что для пѣшаго войска кратчайшій путь отъ Черкасъ къ Кодаку или Сичи битымъ шляхомъ по степи, а никакъ не вдоль берега Днѣпра; идти съ тяжелой артиллеріей и возами вдоль берега Днѣпра не было возможности по двумъ причинамъ: во-первыхъ, потому, что на этомъ пути нужно было тратить много и совершенно бесполезно времени на переправу черезъ балки, рѣчки и вѣтки, падающія въ Днѣпръ; во-вторыхъ, потому, что дѣло было весной, въ концѣ апрѣля и въ началѣ мая, когда вода въ Днѣпрѣ шла не на убыль, а на прибыль (она прибываетъ до 9 мая), отчего всѣ балки, падающія въ Днѣпръ, въ лѣтнее время совершенно сухія, весной переполняются нерѣдко до самой вершины водой и заставляютъ путниковъ объѣзжать ихъ по надъ вершинами; кому случалось ѣздить весной вдоль береговъ Днѣпра, тотъ хорошо знаетъ, что тамъ, гдѣ лѣтомъ можно проѣхать отъ села до села въ два часа времени, тамъ весной потребуются иногда 8, 10 и больше того часовъ.

Таковы соображенія, невольно выступающія противъ доводовъ А. И. Егорова въ защиту М. Дубецкаго. Впрочемъ, эти соображенія и высказываются только какъ соображенія; для насъ искать-

¹⁾ В. Е. Коховскій. Опытъ изученія войнъ Б. X—го. Спб., 1862, 147.

ли Желтыя-Воды у устья балки Глиняной, или у верховьевъ рѣчки Желтой, пока составляетъ вопросъ, который можно разрѣшить только послѣ тщательныхъ совокупныхъ изысканій военныхъ и археологическихъ силъ; не скроемъ, однако, того, что мнѣніе Дубецкаго намъ кажется болѣе правдоподобнымъ, чѣмъ мнѣніе Егорова.

Въ настоящее время въ вершинѣ рѣчки Желтой раскинулось большое село Желтое, верхнеднѣпровскаго уѣзда, возникшее лѣтъ 80 тому назадъ ¹⁾, а при устьѣ ея, гдѣ она падаетъ въ Ингулецъ, стоитъ мѣстечко Анновка, того-же уѣзда; направленіе рѣчки съ сѣверо востока на юго западъ; всего теченія ея 35 верстъ. У праваго берега Желтой осталось два земляныхъ укрѣпленія, называемыхъ мѣстными жителями «робленными могилами». Первое изъ этихъ укрѣпленій стоитъ противъ села Желтаго, другое противъ деревни Камчатки, на землѣ владѣльца А. И. Козакова; первое обращено горжей, т. е. глухой стороной, на сѣверозападъ, имѣетъ въ окружности 250 сажень и представляетъ изъ себя яму до 7¹/₂ сажень глубины, прикрытую съ сѣверовостока шестью глубокими канавами съ высокими насыпями для залеганія защищающихся и для отраженія нападающихъ; повидимому, здѣсь и былъ, предполагаемый Дубецкимъ, главный станъ Стефана Потоцкаго. Второе изъ укрѣпленій обращено горжей на югъ, по размѣрамъ нѣсколько меньше перваго, но по устройству совершенно подобно ему; разстояніе между первымъ и вторымъ укрѣпленіями—8 верстъ. На пять верстъ выше вершинъ балокъ Курячей и Желтянской, служащихъ продолженіемъ рѣчки Желтой сохранились еще два земляныя укрѣпленія; одно противъ Дмитровки, горжей на югозападъ, другое противъ Николаевки, горжей на сѣверозападъ; оба такого-же устройства, какъ и первыя два, только меньше по размѣрамъ, но высоты почти равномерной; разстояніе между ними—4 версты. Вообще, всѣ эти укрѣпленія однообразны, и разница между ними состоитъ лишь въ томъ, куда обращены они своими горжами; выходы вездѣ съ противоположныхъ сторонъ горжамъ; внутренняя сторона ихъ имѣетъ видъ треугольника, упирающагося однимъ изъ своихъ угловъ въ выходъ; въ послѣднее время всѣ эти

¹⁾ Въ сочиненіи В. Б. Антоновича и В. А. Беца «Историческіе дѣятели юго-западной Россіи», Кіевъ, 1885, I, стр. 12, «Жовти-Воды» ошибочно показаны въ александрійскомъ уѣздѣ, херсонской губерніи.

укрѣпленія сильно испорчены плугомъ: годъ отъ году они все болѣе и болѣе распахиваются, и не пройдетъ, быть можетъ, лѣтъ 50, какъ отъ нихъ и слѣда не останется... На мѣстѣ предполагаемаго Дубецкимъ лагеря Потоцкаго теперь стоитъ большая могила Острая, происхожденія, однако, болѣе древняго, чѣмъ совершилась здѣсь битва, и множество мелкихъ могилочъ, оставшихся, какъ думаетъ польскій историкъ, отъ временъ побоища; выше этого мѣста, на правой сторонѣ Курячей балки, противъ хутора Суханы, сохранилось также 15 небольшихъ могилочъ, на трехверстномъ разстояніи одна отъ другой. На мѣстѣ предполагаемаго лагеря Хмельницкаго не сохранилось никакихъ укрѣпленій, кромѣ нѣсколькихъ могилочъ, да и то, быть можетъ, болѣе древняго происхожденія, и «робленой могилы», т. е. такого-же землянаго укрѣпленія, какъ и на правомъ берегу Желтой, стоящаго, однако, далеко къ сѣверовостоку отъ предполагаемаго лагеря Хмельницкаго.

Балка Княжіе-Байраки примыкаетъ почти подъ угломъ къ рѣчкѣ Желтой; вершина ея начинается противъ вершины Желтой, у такъ называемаго Шаровскаго трактира; главное направленіе съ юго-запада на сѣверовостокъ, все протяженіе—15 верстъ; устье ея падаетъ въ рѣчку Большой или Мокрый-Омельникъ, противъ деревни Строевки или Михайловки, верхнеднѣпровскаго уѣзда; глубина ея, при устьѣ, доходитъ до 60 сажень почти прямого отвѣса. По мѣстному преданію, балка Княжіе-Байраки получила свое названіе отъ князя Вишневецкаго, нѣкогда жившаго здѣсь; то былъ «знаючій и лихой» человѣкъ; разсердился онъ на людей за что-то и «подѣлалъ» имъ такъ, что они нигдѣ не могли найти воды: гдѣ ни копали землю, нѣтъ воды да и только; самъ-же онъ лишь только копнетъ гдѣ-либо, тотчасъ и вода покажется. Такъ всю свою жизнь онъ морилъ людей; даже и послѣ своей смерти все мстилъ людямъ: какъ только похоронили его, то вода тотъ-же часъ и вошла въ землю. Догадались тогда крестьяне, въ чемъ дѣло: они набросали на могилу Вишневецкаго множество камней, поставили высокій каменный столбъ, и вода вновь показалась въ колодцахъ. Вотъ то, что стоитъ въ Харитоновкѣ каменный столбъ, то и есть столбъ, поставленный на могилѣ князя Вишневецкаго ¹⁾. Лѣтъ пятьдесятъ

¹⁾ Преданіе, слышанное мной отъ И. Д. Яковлева, владѣльца селенія Камчатки верхне-днѣпровскаго уѣзда.

тому назадъ, по балкѣ Княжимъ-Байракамъ были непроходимыя лѣсныя трупцы, въ которыхъ скрывались извѣстные по всей Новороссіи шаровскіе цыгане, своими разбоями наводившіе ужасы на всѣхъ обывателей и проѣзжихъ людей. Что было въ этой балкѣ двѣсти-пятьдесятъ лѣтъ тому назадъ, можетъ представить себѣ всякій. Отсюда неудивительно, почему Богданъ Хмельницкій избралъ Княжіе-Байраки мѣстомъ для нанесенія полякамъ окончательнаго пораженія: балка лежала поперекъ пути польской арміи, была очень глубока, имѣла отвѣсныя склоны, мѣстами покрыта огромными глыбами камней и вся поросла большимъ лѣсомъ, отъ котораго остатки сохранились и въ настоящее время. Теперь по склонамъ Княжихъ-Байраковъ стоятъ четыре селенія: Ново-Александровка, Федоровка, Большая-Шаровка, иначе Григорьевка, и Харитоновка, а на степи, вдоль ея склоновъ, холмятъ въ разныхъ мѣстахъ небольшія могилки, въ которыхъ, безъ сомнѣнія, тлѣютъ кости сраженныхъ въ бою противниковъ; особенно много ихъ на землѣ владѣльца Григорія Андреевича Байдака.

Ниже балки Княжихъ-Байраковъ слѣдуютъ балки—Березневатая, падающая въ Ингулецъ; Куриная—въ рѣчку Высь съ правой стороны; Грузская—въ рѣчку Грузскую, притокъ Ингула; Овсянникова—въ ту-же рѣчку Грузскую съ правой стороны¹⁾; Дѣдова, Лозоватая, Коноплянка, Лозоватая-Верхняя—последнія три въ Камышеватую-Сугаклею съ правой стороны²⁾; Лозоватая—въ Каменку, лѣвый притокъ Ингула съ правой стороны; на ней запорожцы имѣли свои промыслы³⁾.

Дубовая или Гайдамацкая, идущая въ рѣчку Саксагань съ правой стороны, близъ мѣстечка Криваго-Рога, херсонской губерніи, въ имѣніи владѣльца А. Н. Поля, Дубовой-Балкѣ или Запорожскомъ-Ущельѣ, верхнеднѣпровскаго уѣзда, екатеринославской губерніи; въ склонахъ этой балки находится нѣсколько естественныхъ пещеръ, изъ коихъ самая большая—въ правомъ склонѣ балки, носитъ названіе Гайдамацкой конюшни; она состоитъ изъ навѣса и собственно пещеры, въ которой, по преданію, скрыва-

¹⁾ Планъ Семена Леонтьева 1758 года: Записки одес. общ. ист. и древн., I, приложенія.

²⁾ Записки одес. общ. истор. и древн., I, приложенія.

³⁾ Мышецкій. Исторія о козакахъ запорожскихъ. Одесса, 1852, 75.

лись гайдамаки; говорятъ, въ стѣнахъ навѣса были ввинчены гайдамаками серебряныя кольца для привязыванія лошадей, а стѣны самой пещеры нѣкогда были обиты чернымъ сукномъ; изъ множества естественныхъ пещеръ по берегамъ рѣкъ и балокъ пещера Гайдамацкая конюшня—самая большая; въ ней можетъ помѣститься добрый десятокъ людей.

За Дубовой балкой слѣдуютъ балка Каменоватая, байраки Шляховъ и Шкарповъ близъ балки Дѣдовой, балка и байракъ Коробчинъ, байраки Бересленъ, Хмѣльный, Кистинъ; Капустникъ, Стенька, Якименка—всѣ три около рѣчки Синюхи: Медвѣжій — близъ рѣчки Кагарлыка; Терновка, Тишковъ, Офицеровъ, Плоскій, Чернищенковъ, Бешъ-Байракъ, Мурзинъ — между Камышеватой-Сугаклеей и рѣчкой Бешкой; Зарудный надъ рѣчкою Бешкою, и Верблюжій ¹⁾; далѣе балки Витковская, Попова—у лѣваго берега рѣчки Буга ²⁾; Лупарева, Хаблова, получившая свое названіе отъ киргизскаго «кабул»—лощина, Павлютина, Широкая, Бубликова и Волчья—всѣ шесть у того-же берега Буга между селами Александровкой и Ефимовкой, елисаветградскаго уѣзда.

По всѣмъ означеннымъ балкамъ, оврагамъ, байракамъ «и прочимъ угодыямъ запорожское войско владѣло и имѣло промыслы», т. е. другими словами сказать. балки, овраги и байраки служили первыми пунктами у запорожскихъ козаковъ на пути ихъ послѣдовательной колонизаціи обширнаго, дикаго и пустыннаго края, захваченнаго ими по праву перваго займа и служившаго естественною границею между міромъ тюркско-татарскимъ съ одной стороны и славяно-христіанскимъ съ другой. Историкъ Запорожья не имѣетъ никакихъ данныхъ, чтобъ съ точностію указать первѣйшія мѣста колонизаціи запорожскихъ вольностей въ самую раннюю пору появленія козаковъ на приднѣпровскомъ Низу; также мало онъ имѣетъ данныхъ для исторіи колонизаціи края въ XVII вѣкѣ и только можетъ располагать нѣкоторыми указателями для колонизаціи края въ XVIII вѣкѣ въ дѣлахъ по размежеванію зимовниковъ, хуторовъ и селъ въ балкахъ, байракахъ и оврагахъ, какъ при самомъ Днѣпрѣ, такъ и при его восточныхъ и западныхъ притокахъ.

¹⁾ Мышецкій. Исторія, Одесса, 1852, 72.

²⁾ Записки одес. общ. ист. и древн., VII, 181.

Сравнивая отдѣльныя окраины запорожскихъ вольностей между собою, мы приходимъ къ заключенію, что гуще всего были колонизованы и населены мѣста между правымъ берегомъ Днѣпра и верховьями рѣкъ Ингульца, Ингула, по теченію двухъ Омельниковъ, Домоткани, Самоткани и Сурѣ, въ паланкѣ кодацкой; далѣе идутъ мѣста по среднему и нижнему теченію Ингульца, Ингула и Буга, въ паланкахъ ингульской и бугогардовской; здѣсь въ 1772 году показанъ 71 зимовникъ, распредѣлявшіеся такъ: по Ингулу 17, Ингульцу 11, Громоклеѣ 11, Днѣпру 14, Бугу 7, Мертвымъ-Водамъ 4, Еланцу 5, Сухому-Еланцу 1, Куцому-Еланцу 1. По тѣмъ же рѣкамъ и балкамъ имѣлось загоновъ для рогатаго скота и овецъ 5, да нѣсколько рыбныхъ заводовъ, при которыхъ въ зимнее время устраивались землянки, въ лѣтнее—шалаша; число землянокъ и шалашей распредѣлялось такъ: въ Гирлахъ и у Лимана землянокъ 17, шалашей 15, по Бугу землянокъ 11, шалашей 39, Ингулу землянокъ 2, шалашей 4, Ингульцу землянокъ 4, шалашей 1; всего землянокъ 34, шалашей 59 ¹⁾. Наконецъ, менѣе всего населены были восточныя окраины Запорожья, калміусская паланка и прогноинская. Количество населенности объясняется частію удобствами самыхъ мѣстъ, частію близостью къ татарскимъ кочевьямъ и открытымъ границамъ: восточная окраина запорожскихъ вольностей граничила съ аулами ногайскихъ татаръ и защищена была незначительною рѣкою Конкой, оттого и менѣе была населена, тогда какъ сѣверная и западная окраины были удалены отъ татаръ на громадное пространство степей, а южная была ограждена широкою рѣкою Бугомъ и пѣшею командою; такъ въ 1774 году на южной границѣ запорожскихъ вольностей стояло 700 человекъ козаковъ; кромѣ того, въ лѣтнее время для рыбнаго промысла содержалась команда въ 500 человекъ да въ Александровскомъ шанцѣ ²⁾ 200 конныхъ человекъ ³⁾. Сѣверная окраина запорожскихъ вольностей, богатая лѣсомъ, орошенная двумя хорошими рѣками Орелью и Самарою, множествомъ озеръ, которыхъ по одному лѣвому берегу было до 300, защищенная плавнями и поро-

¹⁾ Записки одес. общ. ист. и древн., VII, 182.

²⁾ На картѣ Риччи Заннони Александровскій шанецъ поставленъ при устьѣ Ингульца.

³⁾ Записки одесск. общ. ист. и древн., VII, 182.

гами Днѣпра, удаленная на огромное пространство отъ ауловъ татаръ, считалась по справедливости самою богатою окраиной запорожскихъ вольностей и потому больше всѣхъ была населена.

Число всѣхъ селеній и зимовниковъ запорожскихъ, находившихся по главнымъ балкамъ, оврагамъ и байракамъ, опредѣляется у разныхъ писателей различно: въ исторіи князя Семена Ивановича Мышецкаго всѣхъ зимовниковъ насчитывается до 4.000 ¹⁾; въ запискахъ академика Гюльденштедта по берегамъ Днѣпра показано 30 селеній, гдѣ жили женатые козаки, называемые на оффиціальномъ запорожскомъ языкѣ «гнѣздюками» или «сиднями», показано числомъ 30 ²⁾; въ вѣдомости Петра Текели въ 1775 году означено 45 деревень и 1.601 зимовникъ, а всѣхъ жителей, мужскаго и женскаго пола, 59.637 ³⁾; въ исторіи А. А. Скальковскаго, по документамъ сичеваго архива, насчитывается 64 селенія, 3.415 хатъ, 12.250 женатыхъ козаковъ и посполства, кромѣ товарищества, всего 100.000 обоего пола товарищества и посполства ⁴⁾.

¹⁾ Исторія о козакахъ запорожскихъ. Одесса, 1852, 81, 82.

²⁾ Gùldenstädt. Reisen durch Russland St.-Petersburg, 1787—1791, II, 110, 111.

³⁾ Дашковъ. Сборникъ антропол. и этнограф. статей, I, прилож. 1-е.

⁴⁾ Исторія Новой Сичи. Одесса, 1885, I, 32—40.

ГЛАВА ДЕВЯТАЯ.

Шляхи въ предѣлахъ запорожскихъ вольностей. Положеніе запорожскихъ земель между Турціей и Крымомъ съ одной стороны и Малороссіей и Великороссіей съ другой и отсюда значеніе запорожскихъ тратковъ; пути рѣчные и пути сухопутные или шляхи; шляхи въ восточной окраинѣ запорожскихъ вольностей; шляхъ Муравскій по водораздѣлу днѣпровскаго и азовско-донскаго бассейновъ; свѣдѣнія о немъ по книгѣ большаго чертежа, статейному списку XVII вѣка; разница въ показаніяхъ; примѣненія къ теперешней топографіи; вѣтви Муравскаго шляха—Крымскій, Изюмскій, Брилевый, Желѣзный, Маріупольскій и Сагайдачный. Шляхи по западнымъ окраинамъ запорожскихъ вольностей—Крюковскій, Крымскій, Переволочанскій, Микитинскій, Кизыкерменскій, Черный-Польскій по водораздѣлу между Бугомъ и Днѣстромъ; боковые шляхи Коржевъ, Саксаганскій; шляхи въ югозападной окраинѣ запорожскихъ вольностей—Гардовый, Сичевой-высшій, Сичевый-низшій. Характеръ мѣстности, по которой тянулись названные шляхи; предметы ввоза и вывоза по шляхамъ.

Земли запоржскихъ козаковъ, занимавшія огромное пространство степей по обоимъ берегамъ Днѣпра, отъ восточной границы польскаго королевства и южной окраины московскаго царства, простиравшіяся до днѣпровскаго лимана и непосредственно прилегавшія къ Азовскому морю, по самому положенію своему находились въ срединѣ между Турціей и Крымомъ съ одной стороны, Польшей, Молороссіей и Великороссіей съ другой. Отсюда понятно, что всѣ пути, тянувшіеся отъ центральныхъ городовъ названныхъ государствъ на югъ къ Черному и отчасти къ Азовскому морю, неминуемо должны были проходить чрезъ владѣнія запорожскихъ козаковъ. Изъ этихъ путей одни шли по Днѣпру и его притокамъ, другіе по степи вдоль и поперекъ ея балокъ и выбалокъ; первые—рѣчные пути, вторые—сухопутные. Главный рѣчной путь начи-

нался отъ верхнихъ границъ запорожскихъ вольностей, выше праваго притока Днѣпра, рѣчки Сухаго или Псѣлскаго-Омельника, и лѣваго рѣки Орели, и оканчивался противъ устья праваго же притока Днѣпра, рѣки Буга; это—часть того пути «изъ Варягъ въ Царьградъ», которымъ нѣкогда ходили наши предки, еще будучи язычниками, въ Византію съ торговыми и завоевательными цѣлями на своихъ однодревыхъ ладьяхъ или моносилахъ. Сухопутные пути составляли такъ называемые шляхи, т. е. большія торныя или битыя дороги, тянувшіяся вдоль и поперекъ запорожскихъ земель. Изъ послѣднихъ самыми извѣстными были Муравскій шляхъ, шедшій по водораздѣлу днѣпровскаго и азово-донскаго бассейна, и Черный, шедшій по водораздѣлу между Бугомъ и Днѣпромъ, съ ихъ боковыми второстепенными вѣтвями.

Муравскій шляхъ, по объясненію однихъ, получилъ свое названіе отъ Моравска, извѣстнаго еще въ XII вѣкѣ города, о которомъ упоминаетъ въ своей исторіи Н. М. Карамзинъ ¹⁾; по объясненію другихъ, отъ города Мураѡы, теперешняго села Мураѡы, харьковской губерніи, богодуховскаго уѣзда ²⁾; по объясненію третьихъ, наиболѣе вѣроятному, отъ травы муравы, росшей по немъ въ большомъ изобиліи въ лѣтнее время ³⁾. Первыя, болѣе или менѣе подробныя свѣдѣнія о направленіи Муравскаго шляха мы находимъ въ книгѣ большого чертежа. По книгѣ большаго чертежа Муравскій шляхъ шелъ изъ глубины Великой Россіи, отъ Тулы «черезъ засѣку въ Щегловы врата» на Ливны той-же губерніи, мимо Курска, по верховьямъ рѣки Сѣвернаго-Донца, на Болховской буеракъ, мимо Бѣлгорода въ разстояніи 10 верстъ отъ него, отъ Бѣлгорода въ Слободскую Украину мимо Валокъ въ разстояніи 3 верстъ отъ нихъ; отъ Валокъ круто поворачивалъ вправо; далѣе шелъ черезъ ровъ или «перокопъ» въ три версты длины, выкопанный для защиты пути отъ набѣговъ татаръ; отъ вала тянулся на вершину рѣчки Гомольши, черезъ селеніе Тарановку, по вершинѣ Мокраго-Бишкиня, отсюда до рѣчки Берестовеньки, притока Берестовой, падающей въ Орель и протекающей по-тепереш-

¹⁾ Исторія государства російскаго. Спб., 1818, 290.

²⁾ Спасскій. Книга большаго чертежа. Москва, 1846, 216, прим. 6.

³⁾ А. Старчевскій. Справочный энциклопедическій словарь. Спб., 1854, VII, 290.

нему въ константиноградскомъ уѣздѣ полтавской губерніи; отъ рѣки Орели Муравскій шляхъ вступалъ уже въ предѣлы вольностей запорожскихъ козаковъ. «Тутъ поправу Муравской дороги отъ рѣчки Берестовой кладязь: а ѣхати тѣмъ кладяземъ вверхъ Муравскою дорогою до рѣчки Орели версть съ 30 и больши. А вверхъ Орели, на Муравской дорогѣ, лѣса Кошъ-Бояракъ. А полѣву отъ рѣчки Чапеля до рѣчки Берекъ до Левкины розсоши версть съ 20. А поправу отъ рѣчки Орели до Гнилой-Орели версть съ 20; а отъ Гнилой Орели къ рѣчкѣ къ Торцу версть съ 20; а Торець полѣву Муравской дороги палъ въ Большой-Торъ ниже Святыхъ горъ, отъ Донца 4 версты. Да отъ Гнилой же Орели до верха рѣчки Терновки версть съ 20; а Терновка пала въ Самару. А на рѣчкѣ на Терновкѣ стоитъ человекъ каменный, а у него кладутъ изъ Бѣлогорода станичники доѣздныя памяти, а другія кладутъ памяти на Самарѣ и у дву дѣвокъ каменныхъ; а отъ каменнаго человека до Самары версть съ 30. А отъ Самары до Волчьихъ-Водъ версть съ 20; а Волчи-Воды пали въ Самару. А ниже Волчьихъ-Водъ пала въ Самарь рѣка Быкъ, а отъ Волчьихъ-Водъ версть съ 10... А вверхъ по Быку дорога Муравская. А налѣво отъ Волчьихъ-Водъ версть со 100 и больши, а Конскія-Воды пали въ рѣку въ Московку, а Московка пала въ Днѣпръ»¹⁾. У Конскихъ-Водъ и кончалась южная граница запорожскихъ вольностей; далѣе Муравскій шляхъ шелъ на Молочныя-Воды, гдѣ кочевали ногайскіе татары, а отъ Молочныхъ-Водъ до Перекопа.

Почти тѣ-же указанія о Муравскомъ шляхѣ находимъ въ статейномъ спискѣ московскихъ пословъ, ѣздившихъ въ 1681 году въ Крымъ для заключенія бахчисарайскаго мира съ татарами, стольника В. М. Тяпкина и дьяка Н. М. Зотова. Послы отправились изъ Москвы въ концѣ лѣта 1681 года и ѣхали сперва до Сумъ на такъ называемый Батуринскій шляхъ; отъ Сумъ они свернули на Муравскій шляхъ, «гдѣ было безстрашно и прямѣе до Крыму итить»; пройдя чрезъ Вольный и Богодуховъ пока все еще по вѣтви Муравскаго шляха, послы добрались до города Ольшанки и отсюда уже прямо пошелъ по Муравскому шляху на Малыя-Валки, иначе Новый-Пе-

¹⁾ Книга большого чертежа, Москва, 1846, 18—20. Конскія-Воды падаютъ не въ Московку, а въ Днѣпръ, какъ выше нами было сказано.

рекопъ, чрезъ земляной валъ, насыпанный въ 1591 году для огражденія Слободской Украйны отъ набѣговъ татаръ, и отсюда добрались сперва до рѣчки Берестовеньки, потомъ до рѣчки Берестовой; здѣсь начиналась граница владѣній запорожскихъ козаковъ. «Пустилися мы въ степь, и шли скоро весь день даже до вершины рѣчки Малыя Орели, и пришли на станъ, Орельскія озера ¹⁾), за часъ до вечера, потому-жъ не токмо для посольскихъ проѣздовъ, хотя-бъ и для великихъ походовъ ратныхъ людей, конскими кормами, и водами, и рыбами, и звѣремъ и дровами довольно. Октября въ 9 день съ помянутаго стану шли весь день не кормя коней, и даже до вершины и до озеръ Большіе рѣчки Орели, и ночевали надъ озеромъ. А та рѣка Орель идетъ частми подъ землею (т. е. въ камышахъ), а частми вынуряется изъ земли озерами большими, даже до самаго Днѣпра. И той ночи имѣли отъ воровскихъ козаковъ (т. е. бѣглыхъ) и крымскихъ и ногайскихъ татаръ и отъ калмыковъ великое опасеніе. Октября въ 10 день по утру рано отъ Большіе рѣчки Орели шли день весь, не кормя жъ коней для (т. е. по причинѣ) безкормныхъ мѣстъ, потому что степь была выжжена; и пришли поздно ночевать на вершину рѣчки Терновки, гдѣ потому жъ дровъ и конскихъ кормовъ и воды и рыбы много. Октября въ 11 день, вставъ рано, шли весь день для выжженные степные безкормицы. Подлѣ той же рѣчки прямо перенимаючись съ гребня на гребень даже до верховья и озеръ рѣчки Малыя Самары, и пришли на Самару на станъ поздно; гдѣ также были отъ помянутыхъ разбойниковъ зѣло остерегательны и опасны; и всю ночь безъ сна пребывали... Октября въ 12 день пришли на Большую рѣку Самару, и верховьемъ ее переправлялись безовсякіе трудности со всѣмъ обозомъ, и на великихъ озерахъ той рѣчки обѣдали, и не дошедши Конскихъ Водъ, темноты ради нощные ночевали въ горѣлой степи, только коней овсомъ покормили и запасною въ бочкахъ водою напоили, и ночь всю безо сна пребывали, остерегающися накрѣпко разбойническаго нападенія. Октября въ 13 день пришли на вершины Конскихъ Водъ, въ Днѣпръ впадающей, предъ

¹⁾ Видимо, это озера у села Стешина-Брода или Черноглазовки, павлоградскаго уѣзда, чрезъ которое проходилъ Муравскій шляхъ; такихъ озеръ здѣсь три: Большое-Сухое, Рѣзаковатое и Лопатино.

полуднемъ, и за рѣку переправились безо всякіе трудности. Кормили и стояли на тѣхъ водахъ небольшое время для того, что наѣхали тутъ станъ и шляхъ свѣжей конныхъ и пѣшихъ людей, и обозной отъ Запорожья къ Тору или къ Дону въ восемь рядовъ. И опасаясь того, пошли вскорѣ степью прямо, Муравскимъ же шляхомъ»¹⁾. Здѣсь предѣлы запорожскихъ владѣній кончились, и послы вступили въ татарскія степи, благополучно прибывъ 19 октября въ городъ Перекопъ.

Сравнивая показанія книги большаго чертежа съ показаніемъ статейнаго списка въ направленіи Муравскаго шляха, находимъ въ нихъ нѣкоторую разницу: книга большаго чертежа ведетъ Муравскій шляхъ въ предѣлахъ запорожскихъ вольностей черезъ рѣки и рѣчки Берестовеньку, Берестовую, Орель, Гнилую-Орель, Терновку, Самару, Быкъ, Торець, Волчы-Воды и Конскія-Воды; статейный списокъ ведетъ Муравскій шляхъ черезъ Берестовеньку, Берестовую, Малую-Орель, Орельскія озера, Большую-Орель, Терновку, Малую-Самару, Большую-Самару и Конскія-Воды. Разница здѣсь, во первыхъ, въ томъ, что въ книгѣ чертежа сперва названа Большая-Орель, за ней Гнилая или Малая; въ статейномъ списокѣ наоборотъ, сперва Малая-Орель, потомъ Большая-Орель. Правда въ данномъ случаѣ за книгою чертежа, потому что и теперь, если ѣхать по Муравскому шляху съ сѣвера на югъ, нужно сперва переѣхать Большую-Орель, а потомъ Малую-Орель, называемую иначе Гнилою-Орелью или Попильнушкою; такъ показано и на картѣ Исленьева 1779 года. Во-вторыхъ, разница въ томъ, что въ книгѣ большаго чертежа упоминается объ одной рѣкѣ Самарѣ, а въ статейномъ списокѣ о двухъ, Малой и Большой Самарахъ. Эту разницу можно согласить тѣмъ, если принять за Малую-Самару ея правый притокъ Большую-Терновку; намъ кажется, что именно подъ Малой-Самарой московскіе послы разумѣли теперешнюю Большую-Терновку, которую дѣйствительно, какъ самый большій притокъ Самары съ правой стороны, можно было принять за Малую-Самару; тѣмъ болѣе, что Большая-Терновка и Самара сходятся одна съ другой такъ, какъ будто онѣ составляютъ два рожка, вначалѣ текущіе самостоятельно, одинъ съ сѣвера, другой съ

¹⁾ Записки одес. общ. ист. и древн., т. II, от. II и III, 572—573.

юга, и потомъ соединяющіеся въ одну рѣку. Въ-третьихъ, разница состоитъ и въ томъ, что въ книгѣ большаго чертежа названы рѣчки Волчьи-Воды, Быкъ и Торецъ, а въ статейномъ спискѣ ихъ вовсе нѣтъ; но въ данномъ случаѣ очевидно, что въ статейномъ спискѣ онѣ вовсе не обозначены, такъ точно, какъ въ книгѣ большаго чертежа не обозначены Орельскія-озера, бросившіяся въ глаза московскимъ посламъ. На картѣ Украины XVII вѣка Боплана и картѣ *Regnum Poloniae Tobiae Conradii Lotter* XVIII вѣка ¹⁾ Муравскій шляхъ протянутъ далеко къ востоку отъ вершины рѣки Волчьихъ-Водъ; если онъ въ дѣйствительности такъ шелъ въ то время, то о Волчьихъ-Водахъ не было надобности и упоминать. На картѣ Украины Юганна - Баптиста Муравскій шляхъ названъ «*Via, quam sequantur Tartari intrantes Moscoviam*»; въ предѣлахъ Запорожья онъ протянутъ черезъ вершину Берестовой, Вшивой (*Usiva*), Орели, Самары, Бычка, Быка, Чаплинки; отъ Чаплинки крутымъ поворотомъ съ востока на западъ къ Днѣпру и черезъ Днѣпръ къ Старому-Кодаку, и прямымъ направлениемъ надъ верховьемъ Тавча-Воды (Волчьей-Воды), далѣе черезъ границу запорожскихъ вольностей и къ Перекопу ²⁾.

Муравскій шляхъ у русскихъ считался «способнѣйшимъ, прямѣйшимъ, гладкимъ и ровнымъ путемъ изъ Руси къ татарамъ»; у запорожскихъ козаковъ онъ именовался «отвѣчнымъ, безкрайнымъ» шляхомъ; объ немъ запорожцы говорили: «лежитъ гася—протяглася, а якъ устане, то й небо достане». Въ предѣлахъ Запорожья онъ шелъ на протяженіи болѣе 200 верстъ и на этомъ пространствѣ пролегалъ по безлюдной и дикой степи, гдѣ кромѣ небольшого жилья на Самарѣ, не было ни городовъ, ни селъ, ни хуторовъ, ни заѣзжихъ дворовъ; зато по обѣимъ сторонамъ его въ обильное дождями лѣто росла такая густая и высокая трава, что за ней ни человѣка, ни воловъ не было видно; какъ идетъ бывало чумакъ по шляху, то только й видно отъ него, что «высокая шапка та довгій батигъ»; а кругомъ стоитъ, какъ море, бѣлый ковыль, нагибающійся то въ одну, то въ другую сторону отъ легкаго ду-

¹⁾ Изъ картъ прошлаго столѣтія собственнаго собранія; Боплана въ Исторіи Малороссіи Вантышъ-Каменскаго, Москва, 1842, III.

²⁾ Изъ картъ собранія профессора с.-петербургскаго университета В. Д. Смирнова.

новенія степнаго вѣтерка; свернетъ возъ съ дороги, такъ и не выплутаетъ изъ густой травы колесъ. Немудрено по этому, что путешественники, слѣдовавшіе изъ Россіи черезъ Запорожье въ Крымъ, останавливались на ночлегъ въ открытой степи и подъ открытымъ небомъ, спускаясь или на склонъ какой-нибудь балки, или на берегъ какой-нибудь рѣчки; неудивительно также и то благо-разумное опасеніе, съ которымъ путники шли по Муравскому шляху: московскіе послы В. М. Тяпкинъ и Н. М. Зотовъ, повернувъ отъ Сумъ къ Муравскому шляху, взяли съ собой для охраны 600 рейтаръ и козаковъ. Къ этимъ неудобствамъ присоединялось еще и то, что путешественникамъ часто приходилось или идти въ бродъ черезъ встрѣчавшіяся на пути рѣчки, или же самимъ мостить гати и по нимъ переправляться съ одного берега на другой.

Муравскій шляхъ былъ обыкновенной дорогой, по которой татары врывались въ Украину: «А ходятъ изъ Крыма татаровя по сей лѣвой сторонѣ Днѣпра на Муравскіе шляхи, не переходя Днѣпра, на украинскіе города». По Муравскому шляху и запорожскіе козаки не разъ дѣлали набѣги на Крымъ ¹⁾. Въ XVII вѣкѣ, послѣ возведенія городовъ въ Слободской Украинѣ, татары уже старались избѣгать Муравскаго шляха: «Крымскіе люди Муравскою и Изюмскою соймою противъ крѣпостей не пойдутъ» ²⁾.

Примѣняя топографическія показанія книги большаго чертежа и статейнаго списка о Муравскомъ шляхѣ къ теперешнимъ мѣстамъ екатеринославской губерніи, видимъ, что онъ дѣйствительно отъ рѣчекъ Берестовеньки и Берестовой доходитъ до рѣчки Орели; потомъ Степнымъ бродомъ идетъ черезъ рѣку Орель въ селѣ Степиномъ или Черноглазовкѣ, павлоградскаго уѣзда; далѣе отъ Орели на села Попасное ³⁾, Мураевку, Павлоградъ и къ слободѣ Славянкѣ; отсюда переходитъ въ александровскій уѣздъ и тянется мимо Васюковыхъ могилъ, вдоль рѣчки Каменки, притока рѣчки Берестовой, падающей въ Волчы-Воды; отъ рѣчки Каменки по балкѣ Злодійской, въ 12 верстахъ отъ слободы Гавриловки; ниже

¹⁾ Акты южной и западной Россіи, XI, 15; XII, 101, 102.

²⁾ Акты южной и западной Россіи, X, 414.

³⁾ «Переправившись черезъ Орель, чумаки распрягали своихъ воловъ и пускали ихъ пастись въ вольную степь, отсюда мѣсто остановки ихъ прозвалось Попаснымъ».

Гавриловки переходилъ черезъ рѣчку Волчьихъ-Воды, теперь называемую просто Волчьей, близъ села Большой-Михайловки или Дибривки, въ двухъ мѣстахъ: на полторы версты выше слободы и на двѣ версты ниже ея, у хуторовъ Коломійскихъ, въ томъ и другомъ мѣстѣ по каменистому берегу рѣки; отъ рѣчки Волчьихъ-Водъ онъ тянулся къ рѣчкѣ Конскимъ Водамъ, теперь просто Конкѣ, переходилъ рѣчку у села Конскихъ-Раздоръ ¹⁾ и отсюда переходилъ за границу запорожскихъ вольностей въ такъ называемую Малую Татарію и до Перекопа.

Вѣтвь Муравскаго составлялъ Крымскій или Чумацкій шляхъ, шедшій вдоль лѣваго берега Днѣпра по-надъ Великимъ-Лугомъ; онъ отдѣлялся отъ Муравскаго у рѣки Волчьихъ-Водъ близъ теперешняго Павлограда и шелъ прямо съ сѣвера на югъ по тому направленію, гдѣ въ настоящее время тянется линія лозово-севастопольской желѣзной дороги, на Петропавловку, Зайцево, Славгородъ, Софіевку, устье рѣчки Мокрой-Московки, колонію Шенвизъ, селенія Николаевку, Балабино-Петровское, Кушугумовку, слободу Консководовку или Григорьевку, черезъ рѣчку Конскія-Воды, мимо Царицына-Кута, черезъ рѣчки Янчокракъ, Карачокракъ, близъ Васильевки, на Михайловку, Мелитополь и въ Перекопъ ²⁾.

Съ восточной стороны къ «отвѣчному» Муравскому шляху примыкали два боковыхъ—Изюмскій и Калміусскій, болѣе поздняго происхожденія, чѣмъ Муравскій. Изюмскій шляхъ получилъ свое названіе отъ города Изюма, харьковской губерніи, чрезъ который онъ проходилъ; Калміусскій шляхъ получилъ свое названіе отъ рѣки Калміуса, падающей въ Азовское море, вершину котораго онъ захватывалъ, идя къ Перекопу. Изюмскій шляхъ отдѣлялся отъ Муравскаго противъ вершины рѣки Сейма, Сеймовыхъ-Кутлубановъ, подъ Совинскимъ-Пузанскимъ лѣсомъ, теперь старооскольскаго уѣзда курской губерніи, и вновь сходился съ нимъ въ землѣ запорожскихъ вольностей «у верха рѣки Орели» ³⁾. Калміусскій шляхъ отдѣлялся отъ Муравскаго ниже города Ливенъ, шелъ параллельно рѣчкѣ Осколу, пересѣкалъ рѣку Сѣверный-Донецъ, вхо-

¹⁾ Θεодосій. Матеріалы. Екатеринославъ, 1880, 1, 503.

²⁾ А. А. Русовъ. Русскіе тракты. Кіевъ, 1876, 150, карта Днѣпра.

³⁾ Книга большого чертежа. Москва, 1846, 24.

диль въ калміусскую паланку вольностей запорожскихъ козаковъ чрезъ главное урочище Васильково при рѣчкахъ Волчьею и Терсѣ ¹⁾ и у Конскихъ-Водъ сходился съ Муравскимъ шляхомъ.

Изъ другихъ второстепенныхъ боковыхъ шляховъ, пролегавшихъ чрезъ земли вольностей запорожскихъ козаковъ, также сравнительно поздняго происхожденія, извѣстенъ еще—Брилевый, Желѣзный, Мариупольскій и Сагайдачный.

Брилевый шляхъ тянулся вдоль протовчанской и орельской паланокъ, въ направленіи отъ сѣверозапада къ юговостоку, въ теперешнемъ новомосковскомъ уѣздѣ, екатеринославской губерніи, на мѣстечко Петриковку, село Чаплинку, мимо селъ Михайловки, Обуховки, Каменки и Мануйловки. Свое названіе онъ получилъ, по однимъ, отъ «брилей», т.-е. шляпъ, которыя народъ держалъ на палкахъ во время проѣзда императрицы Екатерины II по Новороссіи, и тѣмъ привѣтствовалъ ее; по другимъ, отъ «бриликовъ», т.-е. кургановъ, которыми помѣчена была царская дорога и которыя такъ густо насыпаны были, что вся дорога похожа была на брили, какъ-бы усѣяна брилями ²⁾. Первое объясненіе неправдоподобно уже потому, что народъ едва-ли могъ привѣтствовать на этомъ шляху царицу, такъ какъ она ѣхала совсѣмъ другимъ путемъ, по правую сторону Днѣпра, какъ то сказано будетъ ниже. Параллельно Брилевому шляху шелъ еще шляхъ Злодійскій; онъ «пролегалъ прямою стрѣлою» изъ Царичанки на Старую-Самару или Новомосковскъ.

Желѣзный шляхъ составлялъ вѣтвь Чумацкаго: онъ отдѣлялся отъ послѣдняго противъ Кичкаса, шелъ чрезъ Александровскъ на села Скелеватое, Лукашеву, Веселогорку, рѣчку Верхнюю-Терсу, слободу Новониколаевку, рѣчку Ганчуль у деревни Богодара, вдоль лѣваго берега Волчьею до села Покровскаго и деревни Орестополя-Евещины, при впаденіи рѣчки Вороной въ рѣчку Волчью, вдоль лѣваго берега рѣчки Вороной къ селеніямъ Бѣлозубковкѣ, Терлицыной, Тонкой или Васильевкѣ, Богатырю и до Ростова на Дону. По сказанію старожиловъ, онъ названъ Желѣзнымъ потому, что по немъ возили желѣзо изъ Екатеринослава на Ростовъ; какъ

¹⁾ Θεодосій. Матеріалы. Екатеринославъ, 1880, I, 503.

²⁾ Юбилейный екатеринославскій листокъ 1887, 9 мая, 189.

кажется, Желѣзный шляхъ иначе назывался еще Донскимъ шляхомъ ¹⁾.

Маріупольскій шляхъ шелъ изъ Новороссійска, т.-е. теперешняго Екатеринослава на Маріуполь, мимо Игрени, рѣчекъ Вороной, Осокоровки—притоковъ Днѣпра, близъ Славгорода, на Ивановку или Глѣбовку, Веселогорку, черезъ рѣчку Верхнюю-Терсу, селенія Рождественку, Сигорь, Гуляй-Поле, Федоровку, рѣчку Ганчуль, Темрюкъ, Никольскую и въ Маріуполь ²⁾.

Сагайдачный шляхъ, получившій свое названіе отъ извѣстнаго въ южно-русской исторіи гетмана и вмѣстѣ кошеваго атамана Петра Конашевича Сагайдачнаго, водившаго по немъ въ 1618 или въ 1620 году своихъ козаковъ ³⁾; направленіе его въ точности неизвѣстно: повидимому, онъ составлялъ вѣтвь Муравскаго, шелъ отъ Бѣлгорода черезъ Харьковъ, потомъ предѣлами вольностей запорожскихъ козаковъ и оканчивался у лѣваго берега Днѣпра, противъ острововъ Хортицы и переправы Кичкаса, гдѣ и теперь существуетъ урочище Сагайдачное.

По западнымъ окраинамъ запорожскихъ вольностей тянулись семь шляховъ: Крюковскій, Крымскій, Переволочанскій, Микитинскій, Кизыкерменскій, Черный-Польскій и Черный-Украинскій.

Крюковскій шелъ отъ теперешняго Крюкова вдоль праваго берега Днѣпра на села Потоцкую-Каменку, Плахтіивку, черезъ рѣчки Сухой-Омельникъ, Деріевку, Мишуринъ-Рогъ, Днѣпровскую-Каменку, Калужино, Свистуновку, рѣчку Мокрый-Омельникъ, Бородаевку, Глинскъ, Пушкаровку, рѣчки Домоткань и Самооткань, селенія Романково, Каменское, Тритузное, Карнауховку, Тарамское, Сухачевку, Новый-Кодакъ, Подкодацкую-Каменку (теперь Лопманскую-Каменку), Старый-Кодакъ, чрезъ рѣчку Суру, вдоль всѣхъ 9 пороговъ и до переправы на Кичкасъ; отсюда черезъ Днѣпръ, съ праваго берега на лѣвый и на Крымскій или Чумацкій шляхъ, вѣтвь Муравскаго, далѣе до Перекопа. По этому шляху въ 1781 году уѣхалъ академикъ Василій Зуевъ; онъ называетъ его «твер-

¹⁾ Я. П. Новицкій. Степь. Екатеринославъ, 23 марта 1886 года, 185.

²⁾ Спеціальный геометрический планъ 1787—1806 г. въ екатеринославской губернской чертежной.

³⁾ Мышецкій. Исторія о козакахъ запорожскихъ. Одесса, 1852, 68.

дой, ровной и чернопещаной дорогой»¹⁾. Продолженіе Крюковскаго шляха составляла вѣтвь отъ Кичкаса чрезъ балку Канцлерку, рѣчки Верхнюю-Хортицу, Томаковку, селеніе Микитино, чрезъ рѣки Чортомлыкъ, Соленую, Базавлукъ, селеніе Грушевку херсонскаго уѣзда, балку Золотую, Носоковку, чрезъ рѣчку Каменку и въ Кизыкермень. По этому шляху въ 1781 году ѣхалъ академикъ Василій Зуевъ и въ 1787 году отъ Ненасытецкаго порога императрица Екатерина II²⁾.

Крымскій шляхъ праваго берега Днѣпра начинался отъ Днѣпра противъ Китай-Города и шелъ черезъ рѣчки Домоткань, Самоткань, на зимовники, мимо Романкова, вдоль лѣваго берега Базавлука, съ лѣваго берега на правый рѣки Базавлука, правымъ берегомъ того же Базавлука, до станціи Степной (Steppe), отсюда Переволочанскимъ шляхомъ протяженіемъ на 25 верстъ, далѣе круто подъ угломъ къ Днѣпру, съ праваго берега Днѣпра на лѣвый, черезъ притоки Днѣпра Святую-Горькую-Воду (Sweta-Gorka-Woda), Бѣлозерку, черезъ верховье Рогачика и въ Перекопъ. На картѣ «Der Kriegs Operationen am Donn und Dniereg» 1736 года онъ названъ «Дорогой, по которой купцы идутъ прямо въ Крымъ»—«Veg, vo die Kaufleuthe gerade nach der Crim gehen»³⁾.

Переволочанскій шляхъ начинался отъ Днѣпра, противъ мѣстечка Переволочной, шелъ на какіе-то хутора (Cutori), вдоль лѣваго берега Омельника, черезъ верховье рѣчки Саксагани, на какую-то Голубову-Лунуту (Holubowa-Lunuta), черезъ рѣку Базавлукъ, къ станціи Степной (Steppe), гдѣ сходилъ съ Крымскимъ; далѣе вдоль лѣваго берега Базавлука, черезъ рѣчку Солоную, въ запорожскую Сѣчу на Подпильную, отсюда къ Днѣпру, съ праваго берега на лѣвый рѣки Днѣпра, къ верховью Рогачика и на шляхъ Крымскій. На той-же картѣ этотъ шляхъ названъ «Veg von Perewolotzna nach der Setze, von der Setze nach Crim».

Микитинскій шляхъ составлялъ продолженіе Батуринаскаго, шедшаго изъ старой Малороссіи въ Запорожье; онъ начинался у праваго берега Днѣпра отъ Мишурина-Рога, въ кодацкой паланкѣ

¹⁾ Путешественныя записки Василя Зуева. Спб., 1787, 241.

²⁾ Журналъ высочайшаго путешествія. Москва, 1787.

³⁾ Изъ собранія картъ профессора с.-петербургскаго университета Василя Дмитриевича Смирнова.

запорожскихъ вольностей, и шелъ по направленію отъ сѣвера къ югу на Лиховку, Марьяновку, деревню Марьевку, могилу Болакову и мѣстечко Алферово; далѣе, оставляя вправо село Саксагань, шелъ на Коржевы могилы, теперь у станціи Милорадовки екатерининской желѣзной дороги; отъ Коржевыхъ могилъ, на 8 верстъ ниже деревни Алексѣевки, на хуторъ Бѣлаго, деревню Любимовку, Гуляй-Поле, черезъ рѣку Базавлукъ, на село Лошкаревку, черезъ рѣчку Солоную, на хутора Чортомлыцкіе и отсюда въ Микитино или Никополь ¹⁾; изъ Микитина черезъ Днѣпръ у Микитинскаго перевоза, далѣе на рѣчку Конку, мимо верховьевъ Бѣлозерки, на вѣтвь Муравскаго шляха, Крымскій шляхъ лѣваго берега и до Перекопа.

Кизыкерменскій шляхъ начинался также у праваго берега Днѣпра противъ Кременчуга и шелъ параллельно Микитинскому, по направленію отъ сѣвера къ югу до Кизыкерменя или теперешняго Берислава, херсонской губерніи; онъ тянулся черезъ селеніе Онуфріевку, Ивановку, Зыбкое, Александровку, Желтое, Курячу-Балку, правымъ берегомъ рѣчки Желтой, селеніе Анновку, черезъ рѣчку Желтую, съ праваго берега ея на лѣвый, на селеніе Недай-Воды, водораздѣломъ рѣкъ Саксагани и Ингульца, на Евстафіевку, Кривой-Рогъ, вдоль праваго берега рѣки Ингульца, на Пономареву, Шестерню, Блакитную, Давыдовъ-Бродъ и отсюда въ Кизыкермень; изъ Кизыкерменя черезъ Днѣпръ и далѣе до Перекопа. По этому шляху возвращалась изъ путешествія по Новороссіи въ 1787 году императрица Екатерина II ²⁾.

Боковымъ соединительнымъ шляхомъ между Кизыкерменскимъ и Микитинскимъ былъ Коржевъ шляхъ («шляхъ на Коржевы могилы»); онъ начинался отъ села Зыбкаго и шелъ по направленію къ юговостоку на Докторово, надъ вершиной балки Княжіе - Байраки, гдѣ стоялъ такъ называемый Шаровскій трактиръ, на Пальмиру, село Саксагань, Алексѣевку и до Коржевыхъ могилъ у станціи Милорадовки; здѣсь онъ входилъ въ Микитинскій шляхъ и тянулся по указаннымъ выше мѣстамъ до Микитина ³⁾. По немъ,

¹⁾ Свѣдѣнія доставлены намъ владѣльцемъ деревни Камчатки, верхне-днѣпровскаго уѣзда, Иваномъ Дмитріевичемъ Яковлевымъ.

²⁾ Журналъ высочайшаго путешествія. Москва, 1787.

³⁾ Мартинъ Бѣльскій. Хроника. Санокъ, 1850, II, 1358—1361.

видимо, шелъ въ 1648 году изъ Черкасъ на Кодакъ и Микитино Стефанъ Потоцкій, чтобъ захватить Богдана Хмельницкаго и усмирить возстаніе, поднятое имъ противъ поляковъ.

Боковымъ соединительнымъ шляхомъ между Микитинскимъ и Кизыкерменскимъ былъ шляхъ Саксаганскій («шляхъ на Саксагань»): онъ шелъ отъ Алферовки на Саксагань, Ордо-Васильевку, Веселые-Терны, правымъ берегомъ рѣчки Саксагани и на Кривой-Рогъ.

Но самымъ извѣстнымъ и знаменитымъ шляхомъ въ западной окраинѣ запорожскихъ вольностей былъ Черный-Польскій или Шпаковъ шляхъ, названный чернымъ отъ лѣса Чернаго, близъ котораго онъ проходилъ, и Шпаковымъ отъ гайдамацкаго ватага Ивана Шпака, умѣвшаго проводить чумацкія валки по немъ ¹⁾; онъ тянулся изъ глубины Польши по направленію съ запада на востокъ отъ Варшавы на Кознице, Пулавы, Маркушевъ, Люблинъ, Жолкъевъ, Львовъ, ниже Умани, на Торговицу, черезъ рѣчку Синюху и въ западные предѣлы запорожскихъ вольностей, въ вѣдомство ингульской и бугогардовской паланокъ, на селеніе Журавку, черезъ рѣчки Ольшанку, Кильтень, по-надъ рѣчкою Малою-Высью; отсюда круто поворачивалъ съ сѣвера на югъ и шелъ черезъ Великую-Выську (у Риччи Заннони, у Исленьева—Великую-Высь), надъ вершиною правыхъ притоковъ Ингула, Костоватой и Бобринца; отсюда уклонялся къ югозападу и тянулся водораздѣломъ между лѣвымъ берегомъ Сухаго-Ташлыка (у Риччи Заннони, у Исленьева Ташлыка или Конара) и правымъ берегомъ Мертвыхъ-Водъ до самаго устья Сухаго-Ташлыка, далѣе черезъ рѣку Бугъ, и на правомъ берегу Буга соединялся со шляхомъ Керванъ-Юль, т.-е. Караванной-Дорогой, шедшей отъ Балты къ Бугу ²⁾.

Черный-Украинскій шляхъ начинался у праваго берега Днѣпра, выше рѣки Псела, какъ разъ противъ устья рѣчки Кагамлыка, и тянулся черезъ рѣчку Цыбульникъ, Черный лѣсъ, вершину Ингульца, Ингула, рѣчку Торговицу, вдоль лѣваго берега Синюхи, черезъ рѣчку Черный-Ташлыкъ, къ самому устью Синюхи и черезъ

¹⁾ А. А. Скальковскій. Исторія Новой Сѣчи. Одесса, 1885, I, 237.

²⁾ См. карту Риччи Заннони 1772 и Русскіе тракты Русова, 120.

Бугъ на турецкую сторону. Такъ означенъ онъ на картѣ Tartaria minor cum adiacentibus Kiovensi et Belgorodensi guberniis ¹⁾.

Въ югозападной окраинѣ запорожскихъ вольностей пролегали три шляха: Гардовый или Королевскій и два Сѣчевыхъ шляха къ Сичѣ на Подпильной. Гардовый шляхъ получилъ свое названіе оттого, что начинался отъ Гарда на Бугѣ; онъ-же носилъ названіе Королевскаго, потому что на немъ польскій король Янъ-Альбрехтъ въ 1489 году одержалъ побѣду надъ татарами и турками ²⁾. Онъ шелъ на протяженіи 300 верстъ и отличался замѣчательною прямизной; направленіе его отъ Буга черезъ рѣчки—Гарбузинку, Мертвыя-Воды, Солоную—притоки Чернаго или Великаго-Еланца, Елань, Ингуль, Добрую и Висунь—притоки Ингульца, Ингулецъ, Давыдовъ-Бродъ, городъ Кизыкермень и къ устью рѣчки Каменки, гдѣ была у запорожскихъ козаковъ Каменская Сича ³⁾. Теперь этотъ шляхъ уже болѣе 30 лѣтъ совсѣмъ не существуетъ ⁴⁾.

Сичевой шляхъ высшій («высшій трактъ») шелъ также отъ Гарда черезъ рѣчки Малый-Ташлыкъ, Мертвыя-Воды, селеніе Бѣлоновку, рѣчки Великій или Черный-Еланецъ, Мокрый-Еланецъ, Сухой-Еланецъ, Куцый-Еланецъ, рѣку Ингуль, селеніе Балацково, отстоящее на десять миль отъ Гарда, рѣчки Добрую, Висунь, Ингуль, Каменку, Базавлукъ и въ Сичь на рѣкѣ Подпильной ⁵⁾.

Сичевой шляхъ низшій («низшій трактъ») шелъ отъ того-же Гарда мимо рѣчекъ Малаго-Ташлыка, Гарбузинки, Камышеватой, Костоватой, Сугаклеи, Ингула, Висуни, Боковой, Ингульца, Саксагани, Каменки, Базавлука и въ Сичу; на этомъ шляху поперекъ пути была одна только рѣчка Боковая, которую приходилось путникамъ переѣзжать въ бродъ.

Между послѣдними трактами по рѣчкамъ Ингульцу, Саксагани, Ингулу до Балацкаго разбросаны были запорожскіе зимовники, а ниже Балацкаго не было никакихъ зимовниковъ; только въ лѣтнее

¹⁾ Изъ собранія картъ профессора с.-петербургскаго унив. В. Д. Смирнова.

²⁾ О. К. Брунъ. Черноморье. Одесса, 1879, I, 156.

³⁾ Геометрическая карта де-Боксета; объяснительная карта 1772—1774 года Ястребова.

⁴⁾ Мышецкій. Исторія о козакахъ запорожскихъ. Одесса, 1852, 8, 73.

⁵⁾ Д. И. Эварницкій. Сборникъ матеріаловъ. Спб., 1888, 75.

время, когда запорожцы садились по-надъ Днѣпромъ и Бугомъ до самаго лимана для рыбныхъ ловель и звѣриныхъ уходовъ, только тогда появлялись здѣсь временныя запорожскія жилища; съ турецкой же стороны по всѣмъ мѣстамъ отъ Сичи до Гарда, между Днѣпромъ, Бугомъ и лиманомъ, вовсе не было никакихъ селеній; на всемъ пространствѣ этихъ двухъ трактовъ и на далекомъ разстояніи около нихъ была одна дикая степь; лѣсовъ здѣсь не было, кромѣ лѣса на Громоклеѣ, впадающей въ Ингуль выше Балацкаго, гдѣ былъ лѣсной байракъ около мили въ длину, да на рѣкѣ Ингульцѣ, около Балацкаго и у рѣки Буга, въ видѣ малыхъ терновниковъ и чащъ. Польское купечество шло въ Гардъ черезъ Архангельскъ, Цыбулевъ и другіе русскіе города и поселенія; изъ Гарда оно продолжало путь въ Сичь или въ Очаковъ; въ послѣднемъ случаѣ купцы переправлялись черезъ Бугъ выше Гарда около версты; въ этомъ мѣстѣ перевоза стояла запорожская застава изъ 80 человѣкъ съ особымъ полковникомъ во главѣ, безъ вѣдома котораго никто не смѣлъ ни переѣзжать изъ земель запорожскихъ козаковъ на турецкую сторону, ни изъ земель турецкихъ на запорожскую сторону ¹⁾; для полной безопасности проѣзжавшихъ по землямъ запорожскихъ вольностей пограничными полковниками давался особый знакъ, будзыганъ, который путешественники обязаны были хранить во время ихъ поѣздки и предъявлять по требованію запорожскому товариству или кому-либо изъ его старшинъ.

По всѣмъ означеннымъ шляхамъ, особенно двумъ, «отвѣчнымъ», Муравскому и Черному, почти непрерывно двигались обозы съ разными предметами торговли въ запорожскія земли и за предѣлы ихъ; предметами ввоза были оружіе: ружья, сабли, клинки, ятаганы, ножи, порохъ, свинець, ружейные кремни, бритвы, ножницы, косы и тому подобныя предметы; сукна, особенно сукно красно-бураковаго цвѣта, такъ называемый кармазинъ, шелковыя матеріи, китайка, аксамитъ, т. е. золотая и серебряная, сдѣланная изъ шести нитокъ, съ травами, разводами и разными цвѣтами матерія ²⁾; далѣе галуны, сурки, холсты, разноцвѣтная

¹⁾ Д. И. Эварницкій. Сборникъ матеріаловъ. Спб., 1888, 75.

²⁾ Д. И. Эварницкій. Очерки по исторіи запорожскихъ козаковъ. Спб., 1889, 104.

юфта; пряности: изюмъ, ягоды, виноградъ; кромѣ того, ярь, камфора, соль, хлѣбъ, мука, разныя вина, лошади, рогатый скоть; предметами вывоза были: рыба, мягкая рухлядь, лошади, рогатый скоть, бараны, живыя овцы, овчина, шерсть, сало, постное масло, соль (изъ Запорожья въ Малую Россію), медъ, водка, пиво, брага, пушной звѣрь и т. п. ¹⁾.

¹⁾ Д. И. Эварницкій. Сборникъ матеріаловъ. Спб., 1888, 163—164. Калачовъ. Архивъ историческихъ и практическихъ свѣдѣній. Спб., 1861. Мышецкій. Исторія о козакахъ запорожскихъ. Одесса, 1852, 52—55.

ГЛАВА ДЕСЯТАЯ.

Переправы и броды въ запорожскихъ вольностяхъ. Переправы и броды черезъ рѣку Днѣпръ: кременчуцкій, мишуриногорскій, романковская, кодацкая, будилово-таволжанская, кичкасская, микитинская; переправы при рѣчкахъ Бѣлозеркѣ, Рогачикѣ и Каирахъ, носоковская, каменская, таванская, козацко-каменская, бургунская, тягинская, высшій перевозъ, веревчина, бѣлозерская; переправы и броды черезъ Бугъ: витовтовъ, ниже устья рѣки Синюхи, мигійскій, песчаный, гардовый, кременчугскій, чортайскій, овецій, соколанскій, синюхинъ; переправы и броды на рѣкѣ Ингулѣ, Мертвоводѣ, Гарбузинкѣ, Ингульцѣ, Каменкѣ, Бешкѣ; черезъ рѣки Орель, Самару, Волчью; самый способъ переправы по описанію Боплана и Герберштейна.

Путешественники, купцы и торговцы, проѣзжавшіе чрезъ земли запорожскихъ козаковъ по прямымъ и боковымъ шляхамъ, неминуемо встрѣчались съ большими и малыми рѣками и неминуемо должны были или переѣзжать ихъ въ бродъ, при незначительной водѣ, или на паромахъ, лодкахъ и плотахъ, при значительной водѣ, особенно въ рѣкѣ Днѣпрѣ; въ послѣднемъ случаѣ съ проѣзжавшихъ запорожцы взимали плату, составлявшую главнѣйшій источникъ войсковыхъ доходовъ ¹⁾. Изъ всѣхъ переправъ и бродовъ историческую извѣстность приобрѣли у запорожскихъ козаковъ слѣдующіе броды черезъ рѣку Днѣпръ. Кременчуцкій бродъ, у Михалона Литвина переправа у Карменчика ²⁾, съ одного берега Днѣпра на другой; черезъ этотъ бродъ часто переправлялись татары въ Малую Россію и Польшу для грабежа и увода въ плѣнъ жителей; чаще всего это дѣлалось тогда, когда на островѣ Коханомъ не было

¹⁾ Мышецкій. Исторія о козакахъ запорожскихъ. Одесса, 1852, 21.

²⁾ Архивъ историко-юридическихъ свѣдѣній Калачова. Москва, 1854, кн. II, 64.

сторожевыхъ козаковъ; когда-же на островѣ Коханомъ собирались козаки, то татары не смѣли переправляться черезъ кременчуцкій бродъ ¹⁾. Переправы противъ Успска и Гербедеева врага (оврага), названныя у Михалона Литвина, но теперь неизвѣстныя ²⁾. Мишуриногорская переправа; она была на пути изъ Малороссіи въ Запорожье по такъ называемому Чумацкому шляху изъ крѣпости Переволочной черезъ Днѣпръ къ крѣпости Мишурину-Рогу, и уже съ 1690 года считалась у запорожскихъ козаковъ одною изъ главнѣйшихъ переправъ; въ свое время она доставляла запорожцамъ 12.000 рублей ежегоднаго сбора ³⁾; объ ней упоминаютъ тотъ-же Михалонъ Литвинъ («переправа у Массури») въ XVI вѣкѣ и малороссійскій лѣтописецъ Самоиль Величко, подъ 1695 годомъ: въ то время русскій царь Петръ I предпринялъ походъ на турецкій городъ Азовъ; въ этомъ походѣ царю долженъ былъ помогать малороссійскій гетманъ Иванъ Мазепа. Мазепа долженъ былъ двинуться, вмѣстѣ съ бояриномъ Борисомъ Петровичемъ Шереметевымъ, на турецкій городъ Кизыкермень; 17 мая онъ вышелъ изъ Батурина; потомъ, добравшись до Днѣпра и простоявъ здѣсь, за неимѣніемъ лодокъ, нѣсколько недѣль, переправился выше Переволочной противъ Мишурина-Рога ⁴⁾. Въ 1709 году, близъ Мишурина-Рога, у Переволочны переправились черезъ Днѣпръ шведскій король Карлъ XII и малороссійскій гетманъ Иванъ Мазепа, послѣ несчастнаго для нихъ полтавскаго боя ⁵⁾. Романковская, противъ острова Великаго и села Романкова. «Здѣсь Днѣпръ течетъ свободно: острова не задерживаютъ его, и татары смѣло переправляются черезъ него въ этомъ мѣстѣ, не опасаясь засадъ, расположенныхъ выше острова ⁶⁾». Кодацкая переправа, противъ селенія Новаго-Кодака, выше города Екатеринослава; здѣсь берега Днѣпра съ обѣихъ сторонъ отлогіе, песчаные и потому переправа считалась удобною: до 1780 года черезъ нее шли обозы, отправлявшіеся изъ Малороссіи на Донъ за рыбой. Будиловотаволжанская, между Будиловскимъ и Та-

¹⁾ Лѣтопись Самовидца. Кіевъ, 1878, 330.

²⁾ Архивъ историко-юридич. свѣд. Калачова. Москва, 1854, II, 64.

³⁾ Маркевичъ. Исторія Малороссіи. Москва, 1847, II, 324.

⁴⁾ Самоиль Величко. Лѣтопись. Кіевъ, 1855, III, 273.

⁵⁾ А. Г. Брикнеръ. Исторія Петра Великаго. Спб., 1882, IV, 459.

⁶⁾ Бопланъ. Описаніе Украйны. Спб., 1832, 24.

волжанскимъ порогами. «Въ этомъ мѣстѣ Днѣпръ не развѣтвляется и не очень широкъ. Тамъ мы видѣли большое число маленькихъ татарскихъ лодокъ изъ плетенаго хвороста, обтянутыхъ кожею ¹⁾». На картахъ XVIII вѣка Будиловотаволжанская переправа называется великой переправой ²⁾. Кичкасская переправа, ниже днѣпровскихъ пороговъ, противъ теперешней колоніи Кичкасъ-Эйнлаге, выше острова Хортицы; Кичкасская переправа извѣстна была еще греческому императору Константину Багрянородному (905—959) подъ именемъ Крарійскаго перевоза, каковое названіе профессоръ Брунъ сближаетъ съ армянскимъ словомъ К'агерес, face de rocher, такъ-же точно какъ и наименованіе Кичкасъ съ именемъ армянскаго князя Kiskasès, современника Константина Багрянороднаго ³⁾. «Они (русскіе) доходятъ до такъ называемаго Крарійскаго перевоза, гдѣ перевозятся херсониты изъ Руссіи и печенѣги въ Херсонъ. Перевозъ этотъ шириною съ гипподроміонъ ⁴⁾, а высота берега, усматриваемая снизу, такова, что только доступна глазо-мѣру и удару стрѣлы ⁵⁾». Кичкасская переправа извѣстна была Михалону Литвину въ XVI вѣкѣ подъ именемъ Кочкоса, далѣе посланнику германскаго императора Эриху Ласотѣ въ 1594 году. «Здѣсь была также татарская переправа. Берега Днѣпра, который тутъ не широкъ, скалисты и весьма высоки, особенно съ лѣвой стороны его ⁶⁾». Вслѣдъ за Ласотой она извѣстна была Боцлану и московскимъ людямъ въ XVII вѣкѣ. «Въ сихъ мѣстахъ (отъ острова Кашеварницы до Кичкаса) берега рѣки очень высоки; Днѣпръ течетъ свободно, не пересѣкаясь островами, узкая постель его болѣе суживается къ югу. Здѣсь, по моему мнѣнію, ширина Днѣпра есть самая меньшая: я видѣлъ, какъ поляки стрѣляли изъ лука съ одного берега на другой и какъ стрѣлы ихъ падали на сто шаговъ отъ противоположной стороны. Татары имѣютъ тамъ

¹⁾ Эрихъ Ласота. Путевыя записки. Одесса, 1852, 29.

²⁾ *Typus generalis Ucrainae*, въ бібліотекѣ Румянцевскаго музея въ Москвѣ.

³⁾ О. К. Брунъ. Черноморье, II, 288 и 303.

⁴⁾ То-есть, 608 русскихъ футовъ, или между $\frac{1}{3}$ и $\frac{1}{6}$ версты.

⁵⁾ *De administrando imperio*, 286.

⁶⁾ Архивъ Калачова. Москва, 1854, II, 64. Путевыя записки. Одесса, 1873, 30.

самую удобную переправу, ибо Днѣпръ не шире 150 шаговъ, берега его удобоприступны, окрестности открыты, и потому они не опасаются засадъ ¹⁾». «Они—татары—перелазятъ Днѣпръ ниже Кодака, на урочищѣ Кучкасѣ», доносили посланцы кошеваго атамана въ Москвѣ въ 1672 году ²⁾. Въ концѣ XVIII и началѣ XIX вѣка извѣстный академикъ А. Х. Лербергъ, лично изслѣдовавшій порожистую часть Днѣпра, о Кичкасской переправѣ писалъ почти тоже, что и Бопланъ. «Въ четырехъ верстахъ оттуда (отъ острова Вербоваго) берега рѣки Днѣпра довольно скоро сходятся между собою на разстояніи 300 саженой. Въ этой ширинѣ Днѣпръ течетъ полторы версты на юговостокъ, а потомъ, стѣснясь еще болѣе, поворачивается вдругъ на юго-западъ. Отъ сего правый берегъ превращается въ довольно большой мысъ, называемый Кичкасѣ. Здѣсь самый большой и лучшій переходъ для татаръ, поелику въ этомъ мѣстѣ проливъ не шире 150 шаговъ, берега его не круты и земля открыта ³⁾». На картахъ XVIII вѣка Кичкасская переправа называется великой переправой ⁴⁾. Микитинская или Каменнозатонская переправа, знаменитая у запорожцевъ, извѣстная русскимъ, полякамъ, татарамъ и туркамъ, противъ бывшей Сичи Микитинской, теперь мѣстечка Никополя, екатеринославскаго уѣзда, и Каменнаго-Затона, таврической губерніи, мелитопольскаго уѣзда. «Микитинская переправа при самомъ Каменномъ-Затонѣ, откуда черезъ Днѣпръ отъ запорожцевъ всегда бываетъ перевозъ и называется Никитинскій. У Никитинскаго персевоза изрядная деревянная церковь и до 20 жилыхъ запорожскихъ избъ составляютъ слободку; перевозятъ въ полуую воду сперва на островъ, а переѣхавъ его, опять водою на берегъ; а лѣтомъ съ того самаго острова къ Никитину въ бродъ дорога бываетъ. За перевозъ собирали съ ѣдущихъ въ Крымъ и изъ Крыма съ пароволовьего возу по 60, а съ дву парь по 1 рублю по 20 копѣекъ ⁵⁾». Эта переправа извѣстна была еще въ 1594 году и германскому посланнику Эриху Ласотѣ. «Мы пронзи

¹⁾ Бопланъ. Описаніе Украины. 1832, 24.

²⁾ Акты южной и западной Россіи, XI, 15.

³⁾ А. Х. Лербергъ. Изслѣдованія. Спб., 1819, 278.

⁴⁾ *Turpis generalis Ucrainae*, въ библиотекѣ Румянцевскаго музея въ Москвѣ.

⁵⁾ Писано въ 1774 году: Записки одес. общ. ист. и др., VII, 175.

мимо Каменнаго-Затона или залива Днѣпра тоже на татарской сторонѣ, съ каменистымъ берегомъ, объясняющимъ названіе этого затона. Здѣсь татары имѣютъ обыкновеніе переправляться черезъ Днѣпръ зимою, когда рѣка покрыта льдомъ»¹⁾. О Каменнозатонской переправѣ или Каменскомъ перевозѣ знали и московскіе люди въ 1667 году: «А лошади де посольскіе—посла Евѣфима Лодыжинскаго—послали вверхъ по Днѣпру къ Каменскому перевозу, а отъ Сѣчи де до Каменскаго перевозу версть съ семь»²⁾. Переправы при рѣчкахъ Бѣлозеркѣ, Рогачикѣ и Каирахъ отъ запорожцевъ къ татарамъ, тутъ татары брали съ воза отъ пяти до тридцати копѣекъ мостоваго; лѣтомъ здѣсь не бываетъ никакой воды, и запорожцы переправлялись по-суху, но татары дѣлали самыя ничтожныя мостики, только для одного признака, и брали за переѣздъ черезъ Днѣпръ пошлину³⁾. Носоковская переправа противъ острова Носоковки и Каиръ-Космака, мало удобная, потому что здѣсь Днѣпръ, раздѣляясь на нѣсколько рукавовъ, дѣлается очень широкъ, къ тому же онъ наполненъ въ этомъ мѣстѣ множествомъ малыхъ острововъ и заросъ высокими камышами⁴⁾. Каменская переправа, противъ праваго притока Днѣпра, рѣки Каменки, гдѣ была Каменская Сича; здѣсь переправа съ праваго берега на лѣвый Днѣпра была чрезвычайно удобна, по теченію рѣки и притоковъ; но съ лѣваго на правый, противъ теченія, въ высшей степени затруднительна, и потому обозы, идущіе въ Крымъ, переправлялись у Каменки, а на обратномъ пути въ Кизыкермени»⁵⁾. Таванская, противъ острова Тавани и города Кизыкермени на правомъ берегу, весьма удобная для татаръ потому, что она лежитъ не далѣе одного дня на пути отъ Крыма; притомъ же татары должны переправляться здѣсь только черезъ двѣ рѣки, изъ коихъ одну, Конскія-Воды, переходъ въ бродъ, а другую, Днѣпръ, вплавь, хотя онъ имѣетъ въ ширину отъ 500 до 600 шаговъ⁶⁾.

¹⁾ Эрихъ Ласота. Путевыя записки. Одесса, 1873, 51.

²⁾ Акты Южной и Западной Россіи. Спб., 1869, VI, 184.

³⁾ В. Чернявскій. Исторія князя Мышецкаго. Одесса, 1852, 91.

⁴⁾ Бопланъ. Описаніе Украйны. Спб., 1832, 28.

⁵⁾ Мышецкій. Исторія о козакахъ, Одесса, 1852, 21.

⁶⁾ Бопланъ. Описаніе Украйны. Спб., 1832, 29. Извѣстная и Михалону Литвину подъ именемъ «Тована».

На Таванскую переправу шли изъ Кафы черезъ ворота Тавриды сарапинскіе купцы; они двигались большими караванами, иногда до 1.000, со многими повозками и осѣдланными верблюдами; за переправу на Тавани платили пошлину, для собиранія которой на берегу Днѣпра и устроена была козаками каменная палата, такъ называемая Витовтова баня; кто не платилъ пошлины или уличался въ прелюбодѣянніи, тотъ наказывался въ Кіевѣ конфискаціей имущества, что называлось закономъ осмничества ¹⁾. На картахъ XVIII вѣка Таванская переправа называется великой переправой. Въ 1654 году черезъ Таванскую переправу, противъ Исламъ-городка, перевозились съ черкасской стороны на крымскую татары, приходившіе на помощь гетману Богдану Хмельницкому ²⁾. Дремайловская и Козацкокаменская, близъ устьевъ рѣкъ или не выше 7 верстъ отъ устьевъ ихъ, если рѣки болотисты; здѣсь можно переѣзжать даже во время самаго разлитія рѣки Днѣпра ³⁾. На картахъ XVIII вѣка Козацкокаменская переправа называется великой переправой. Бургунская, противъ острова Бургунскаго, мало удобная переправа, потому что здѣсь нужно было переходить рѣку Конку и два раза рѣку Днѣпръ ⁴⁾. На картахъ XVIII вѣка Бургунская переправа называется великой переправой. Тягинская, близъ устья, рѣки Тягинки, или не выше 7 верстъ отъ устья, если рѣка болотиста ⁵⁾. Высшій перевозъ, на двѣ версты ниже праваго притока Днѣпра, Ингульца, онъ шелъ черезъ рѣку Днѣпръ, Конку и ея притокъ Чачину, видимо теперешнюю Чайку ⁶⁾. Веревчина и Бѣлозерская, близъ самыхъ устьевъ рѣкъ или не выше 7 верстъ отъ устья; здѣсь можно переѣзжать даже во время самаго разлитія рѣки Днѣпра ⁷⁾.

Кромѣ перевозовъ и бродовъ на Днѣпрѣ, были еще и на другихъ рѣкахъ перевозки и броды. Такъ черезъ рѣку Бугъ Витов-

¹⁾ Архивъ Калачова. Москва, 1854, II, 67.

²⁾ Акты южной и западной Россіи, X, 587.

³⁾ Записки одесскаго общества исторіи и древностей, VII, 184.

⁴⁾ Бопланъ. Описаніе Украйны. Спб., 1832, 29. Извѣстная и Михалону Литвину подъ именемъ «Burhun».

⁵⁾ Записки одес. общ. ист. и древн., VII, 184. Извѣстная и Михалону Литвину подъ именемъ «Tyachina».

⁶⁾ Записки одес. общ. истор. и древн., VII, 184.

⁷⁾ Записки одес. общества ист. и древн., VII, 184.

товъ бродъ, непосредственно ниже устья рѣчки Синюхи ¹⁾; Мигійскій перевозъ, противъ рѣчки Мигіи (Мигійскаго Тапшыка); Песчаный перевозъ, на три версты выше запорожскаго Гарда, «гдѣ турки дѣлали мостъ; для перевоза чрезъ этотъ бродъ тяжестей нужно было имѣть или паромъ или мостъ, а для дѣланія моста не въ дальнихъ мѣстахъ можно найти лѣсъ» ²⁾. Гардовый перевозъ, у самаго запорожскаго Гарда; въ этихъ трехъ перевозахъ проѣзжіе переправляются на лодкахъ. Кременчуцкій или Кременецкій бродъ, на шесть верстъ ниже Гарда, при урочищѣ Кременчугъ; здѣсь свободно переѣзжали черезъ Бугъ ³⁾. Безымянный перевозъ на двѣ версты ниже Кременчуцкаго; здѣсь шли болѣе версты бродами ⁴⁾. Чортайскій бродъ, противъ рѣчки Чорталы, праваго притока Буга: «чрезъ оный бродъ никакого проѣзду имѣть неволно и не допускается, а бывало прежде козаки сичовые верхомъ лошадыю чрезъ тотъ бродъ проѣзжаютъ за какою либо ихъ добычею, и то развѣ скрытнымъ образомъ, да той переездъ чрезъ оный бродъ верхомъ лошадыю биваетъ въ самое время малой воды, и то съ опасностію отъ быстрого теченія воды, такъ что возы и коня свалить, но во время великой воды никакому проезду быть неможно» ⁵⁾ Овечій бродъ на восемь верстъ ниже предыдущаго ⁶⁾. Соколанскій, черезъ Бугъ къ лѣвому притоку его Мертвымъ-Водамъ, гдѣ стояло запорожское селище Соколы, теперь городъ Вознесенскъ, перевозъ малоудобный по причинѣ большихъ весеннихъ водъ; здѣсь хаживали купцы изъ Польши и Малороссіи въ Очаковъ и изъ Очакова въ Польшу и Малороссію ⁷⁾. Выше рѣчки Буга шель бродъ Синюхинъ черезъ рѣчку Синюху; здѣсь у запорожцевъ стоялъ деревянный столбъ, въ три аршина высоты и два толщины, который служилъ маякомъ для переправляющихъ черезъ рѣку ⁸⁾.

¹⁾ Карта Украйны Боплана въ Исторіи Малороссіи Бантышъ-Каменскаго. Москва, 1842, III.

²⁾ Записки одес. общ. ист. и древн., III, 578.

³⁾ Значится на картѣ Ивана Исленьева 1779 года.

⁴⁾ Значится на картѣ того же Исленьева 1779 года.

⁵⁾ Д. И. Эварницкій. Сборникъ матеріаловъ. Спб., 1888, 74.

⁶⁾ Значится на картѣ Ивана Исленьева 1779 года.

⁷⁾ Мышецкій. Исторія о козакахъ запорожскихъ. Одесса, 1852, 21.

⁸⁾ Д. И. Эварницкій. Запорожье въ остаткахъ старины. Спб., 1888, II, 157. Значится и на картѣ Исленьева 1779 года.

Кромѣ переправъ и бродовъ на Днѣпрѣ, Бугѣ и Синюхѣ, были броды на рѣкѣ Ингулѣ, два шляховые, которыми издавна по рыбу ходили; тутъ можно было проходить таборомъ въ три и даже четыре лавы («веревки»), въ малую воду; кромѣ двухъ шляховыхъ бродовъ, на другихъ мѣстахъ Ингула трудны переправы, по причинѣ множества плёсъ и крутыхъ береговъ рѣки ¹⁾). Были броды черезъ рѣчки Мертвыя-Воды: на ней можно было идти табору въ десять лавъ, а иногда и больше; черезъ рѣчку Гарбузинку «переходъ нетрудный»; черезъ рѣку Ингулецъ—Давыдовъ бродъ, на 60 верстъ выше устья рѣки, таборъ можетъ идти на десять лавъ ²⁾); черезъ ту же рѣчку Бекеневскій или Бѣлый бродъ ³⁾); черезъ рѣчки Каменку, притокъ Ингульца, Бешку или Вежку, притокъ того-же Ингульца, здѣсь можно пройти таборомъ безъ труда ⁴⁾); на рѣкѣ Орели Степинъ бродъ, на пути Муравскаго шляха, въ теперешнемъ селѣ Черноглазовкѣ, павлоградскаго уѣзда. Злодѣйскій черезъ рѣку Волчью, противъ устья балки Злодѣйской,—здѣсь можно было переправляться въ двухъ мѣстахъ: или на полторы версты влѣво отъ устья балки или на двѣ версты вправо отъ устья балки; въ томъ и другомъ мѣстѣ дно рѣки Волчьей и песчано и каменисто и потому весьма удобно для переправы. Переправы черезъ рѣки Самару и Орель очень долго задерживаютъ путниковъ и при этомъ ихъ часто окружаютъ татары и берутъ въ плѣнъ ⁵⁾); наконецъ броды на рѣкѣ Самарѣ и ея притокахъ. Песчаный бродъ, Калиновъ, Вольный, Гришкинъ, Кочереженскій Терновскій и Чаплинскій ⁶⁾).

Самый способъ переправы черезъ рѣки практиковался у запорожцевъ или такой же, какъ и въ настоящее время—посредствомъ плотовъ, паромовъ, лодокъ, или же подобно тому, какъ то дѣлали татары. «На лодку, довольно плоскую, они кладутъ поперекъ жердь, привязываютъ къ ней лошадей рядомъ, по равному числу съ обѣихъ сторонъ для равновѣсія; потомъ накладываютъ на лодку багажъ и отчаливаютъ отъ берега. Лошади слѣдуютъ за лодкою и

¹⁾ Записки одес. общ. ист. и древн., III, 578.

²⁾ Записки одес. общ. ист., VII, 184; III, 577.

³⁾ С. Величко. Лѣтопись. Кіевъ, III, 483—485.

⁴⁾ Записки одес. общ. исторіи и древн., III, 578.

⁵⁾ Герберштейнъ. Записки о Московіи. Спб., 1866, 108.

⁶⁾ Лѣтопись занятій археограф. комиссіи, 1861, I, 60—63.

плывутъ медленно; хотя онѣ выбиваются изъ силъ, но короткая привязь къ жерди поддерживаетъ ихъ, и татаринъ безъ труда причаливаетъ къ противоположному берегу, разумѣется, въ ясную и тихую погоду... Для переправы черезъ Днѣпръ татарское войско выбираетъ мѣста съ отлогими берегами. Каждый татаринъ связываетъ изъ камыша два пука, длиною въ три фута, а толщиною отъ десяти до двѣнадцати дюймовъ; сверху прикрѣпляетъ къ нимъ три поперечныя палки, на футъ одна отъ другой, а снизу жердь, которая идетъ съ угла на уголъ и привязывается къ лошадиному хвосту; кладетъ на такой плотъ сѣдло, а по немъ одежду, стрѣлы, саблю, и нагой, съ плетью въ рукѣ, входитъ въ рѣку и погоняетъ лошадь; схвативъ одною рукою узду и гриву, непрерывно понуждаетъ коня плетью и, не выпуская ни гривы, ни узды, разсѣкаетъ волны свободною рукою попеременно то правою, то лѣвою. Приближаясь къ противоположному берегу, когда вода станетъ доставать лошади только по брюхо, татаринъ останавливаетъ ее, отвязываетъ отъ хвоста камышевый плотъ и выноситъ оный на берегъ»¹⁾.

¹⁾ Бопланъ. Описаніе Украины. Спб., 1832, 30, 58—59; Михалонъ Литвинъ, Архивъ Калачова. Москва, 1854, II, 2, стр. 65.

ГЛАВА ОДИННАДЦАТАЯ.

Лѣса въ предѣлахъ запорожскихъ вольностей ¹⁾. Разныя названія лѣса у запорожскихъ козаковъ—гай, чагарникъ, байракъ; вольности запорожскихъ козаковъ носили по преимуществу степной характеръ; лѣса росли только въ наиболѣе влажныхъ, суглинистыхъ и супесчаныхъ мѣстахъ; указанія о запорожскихъ лѣсахъ писателей XVI, XVII вѣковъ и геометрическихъ специальныхъ плановъ XVIII вѣка. Лѣса по правому берегу Днѣпра, его островамъ и въ юго-западной окраинѣ запорожскихъ вольностей по рѣчкамъ Омельнику, Самоткани, Домоткани, Сухой-Сурѣ, Княжимъ-Байракамъ, Желтой, Зеленой, Ингульцу, лѣсъ Черный и Чута, лѣса по Саксагани, Бешкѣ, Аджамкѣ, Березовкѣ, лѣсъ Соколиный между Березовкой и Темной долиной, лѣса по Ингулу, Сугаклеѣ, Сугаклейчику, Мертвоводу, Чечаклеѣ, Громоклеѣ, между Кагарлыкомъ и Терновой и по рѣкѣ Бугу. Лѣса по лѣвому берегу Днѣпра, знаменитый Великій-Лугъ и Геродотова Гилея, его островамъ и далѣе отъ Днѣпра въ сѣверо-восточной окраинѣ—орельскіе, самарскіе лѣса; лѣса по рѣчкамъ Терсѣ, Соленой, Волчьей, Ганчулу, Янчулу, Мокрымъ-Яламъ и по склонамъ Азовскаго побережья. — Общій выводъ изъ обзора лѣсовъ, причины малолѣся и преобладающая лѣсная растительность въ запорожскихъ вольностяхъ.

У запорожскихъ козаковъ различались собственно лѣсъ, гай, чагарникъ и байракъ; гаемъ называлась небольшая роща, преимущественно на ровномъ мѣстѣ изъ деревьевъ небольшихъ, легкихъ, скоро зеленѣющихъ ²⁾; чагарникомъ, отъ тюркскаго слова «чагал»,

¹⁾ Статья эта была напечатана въ нашемъ трудѣ «Очерки по исторіи запорожскихъ козаковъ»; теперь она вновь переработана и значительно пополнена новыми свѣдѣніями.

²⁾ По объясненію профессора Будиловича, «гай» дославянское слово; въ литовскомъ ему соотвѣтствуетъ *gajus*, въ готскомъ *gavi*, Гау, въ греческомъ γαῖα, санскритскомъ *gavya*, *raturage des vaches*, въ церковно-славянскомъ гай *pesus*, въ русскомъ гай, дубрава, роща, кустарникъ. «Кіевскія Извѣстія», Первобытныя славяне. Кіевъ, 1878, I, 102.

назывался мелкій, тернистый кустарникъ, перелѣсокъ, иногда молоднякъ, выросшій на мѣстѣ срубленнаго лѣса; байракомъ отъ тюркскаго корня «баир» — косогоръ, назывался небольшой, но изъ толстыхъ и тяжелыхъ деревьевъ лѣсъ, преимущественно въ оврагахъ и по склонамъ ихъ.

Запорожскіе козаки занимали огромное пространство степей, прилегающихъ къ обоимъ берегамъ Днѣпра въ его нижнемъ теченіи между Бугомъ на западной и Калміусомъ на восточной сторонѣ; все это пространство вольностей запорожскихъ козаковъ носило характеръ степной по преимуществу; лѣса-же въ немъ росли только по мѣстамъ низменнымъ, наиболѣе влажнымъ или же наиболѣе суглинистымъ и супесчанымъ, т. е. по берегамъ рѣкъ, озеръ, лимановъ, рѣчнымъ островамъ, склонамъ балокъ, овраговъ, пригорковъ; всѣ другія мѣста представляли изъ себя безлѣсную равнину, покрытую въ лѣтнее время травой, въ зимнее замурованную снѣгомъ. Сколько и въ какихъ именно мѣстахъ росло въ запорожскихъ вольностяхъ лѣсовъ, на этотъ счетъ мы имѣемъ лишь отрывочныя указанія разныхъ писателей прошлыхъ вѣковъ, случайно или намѣренно посѣщавшихъ земли запорожскихъ козаковъ, и только со второй половины XVIII, послѣ паденія Сичи, начиная съ 1777 года, располагаемъ болѣе или менѣе точными данными, заключающимися въ геометрическихъ спеціальныхъ планахъ владѣльческихъ земель, а въ 1780 и 1786 годахъ въ араповскомъ планѣ рѣки Днѣпра и струковскомъ планѣ города Екатеринослава. Изъ этихъ данныхъ видно, что лѣса въ предѣлахъ запорожскихъ вольностей шли спорадически по правому и лѣвому берегамъ Днѣпра, отсюда далѣе къ юго-западу до Буга и къ юго-востоку до Азовскаго побережья, и что изъ всѣхъ окраинъ запорожскихъ вольностей сѣверовосточная окраина, паланка протовчанская, орельская и самарская, теперешній новомосковскій и частію павлоградскій уѣзды, по справедливости считались самыми лѣсистыми паланками всего Запорожья.

О лѣсахъ праваго берега Днѣпра, начиная съ кодацкой паланки, теперешняго верхнеднѣпровскаго уѣзда, екатеринославской губерніи, не находимъ точныхъ свѣдѣній ни у Ласоты, ни у Мышецкаго, ни у Чернявскаго, ни у малороссійскаго лѣтописца Величка; только карта Боплана даетъ намъ на этотъ счетъ нѣкоторыя указанія; изъ нея мы видимъ, что, начиная у сѣверной границы запорож-

скихъ вольностей, лѣса шли вдоль праваго берега Днѣпра, на протяженіи 10 украинскихъ миль ¹⁾), почти отъ Кременчуга и нѣсколько ниже устья рѣчки Самоткани; изъ экономическихъ примѣчаній къ верхнеднѣпровскому уѣзду въ XVIII вѣкѣ узнаемъ, что здѣсь росъ дровяной, дубовый, осиновый, липовый и терновый лѣсъ ²⁾); въ настоящее время остатки этихъ лѣсовъ едва лишь можно возстановить по рассказамъ мѣстныхъ старожиловъ; еще лѣтъ 50—40 тому назадъ здѣсь были лѣса по ярамъ близъ селенія Каменно-Потоцкаго, у праваго берега Днѣпра, александрійскаго уѣзда, херсонской губерніи, около 500 десятинъ дуба; по Бутовскому урочищу, близъ селенія Троицкаго или Чикаливки, верхнеднѣпровскаго уѣзда; по балкамъ и оврагамъ противъ Мишурина-Рога росли дубовые лѣса—Долгое-Провалье, Лѣщина, Заячій, Кислый, Должикъ, Михайловскій, Голоднивскій, Криничный, Скотоватый, Рядовой, Липовый, Россоховатый, Калужный, Глубокій, Бѣлоусовъ, Косый, Патерилловъ, Шестигривенный, Лысый, Дрыщальный и Западный—всего 250 десятинъ. Ниже Омельниковъ и ихъ окрестностей шли лѣса по рѣчкамъ Домоткани и Самоткани, впадающимъ въ Днѣпръ; Бопланъ замѣчаетъ, что около Самоткани вокругъ озеръ и по лощинамъ близъ рѣки въ его время росли небольшіе, но весьма частые лѣса вишневыхъ деревьевъ, длиною иногда до полумили, шириною до трехъ сотъ шаговъ; тамъ же росло много дикихъ миндальныхъ деревьевъ съ горькими плодами ³⁾). Ниже Самоткани, вдоль праваго берега Днѣпра, находимъ точныя указанія о запорожскихъ лѣсахъ на араповскомъ планѣ Днѣпра 1780 года; изъ этого плана видно, что лѣса шли непрерывно отъ устья Самоткани и до слободы Шапаренковой на протяженіи почти десяти верстъ длины при двухъ верстахъ наибольшей ширины и съ праваго берега Днѣпра переходили на стоящій среди рѣки Хурсинъ островъ; отъ слободы Шапаренковой, послѣ небольшого перерыва, лѣса начинались на 3 версты выше слободы Щуровки и тянулись до устья рѣки Осигноватой или до селенія Романкова на протяженіи семи верстъ длины при двухъ верстахъ наибольшей ширины, и вновь съ праваго бе-

¹⁾ По картѣ екатеринославской губерніи Ильина около 75 верстъ.

²⁾ Въ екатеринославской губернской чертежной, верхнеднѣпровскаго уѣзда, стр. 42.

³⁾ Бопланъ. Описаніе Украины. Спб., 1832, 16.

рега Днѣпра переходили на лежащій среди рѣки Великій островъ противъ слободы Щуровки и выше теперешней слободки Шошиновки ¹⁾; ниже слободы Щуровки лѣса шли по вѣткѣ Медвѣжьей или теперешней Видмирки; потомъ отъ селенія Каменскаго до села Тритузнаго почти на протяженіи семи верстъ длины при двухъ съ половиной верстахъ наибольшей ширины; далѣе между Днѣпромъ и озеромъ Плоскимъ на протяженіи трехъ верстъ; наконецъ отъ слободы Сухачевки и почти до Новаго-Кодака шли лѣса на протяженіи восьми верстъ длины при двухъ верстахъ наибольшей ширины. Ниже Новаго-Кодака находимъ свѣдѣнія о запорожскихъ лѣсахъ праваго берега Днѣпра на струковскомъ планѣ города Екатеринослава 1786 года; здѣсь выше лѣваго ручейка рѣчки Половицы показано пространство лѣса въ 250 тоазовъ ²⁾ длины, въ мѣстѣ раздвоенія рѣчки Половицы на два рожка, вдоль лѣваго берега Днѣпра 240 тоазовъ; отъ устья рѣчки Половицы вверхъ по обѣимъ сторонамъ ея 150 тоазовъ; между Половицей и берегомъ Днѣпра 300 тоазовъ; противъ острововъ Чортова, на 130 тоазовъ отъ берега, показано пространство лѣса въ 100 тоазовъ длины; на самихъ островахъ, Чертовомъ 230 тоазовъ и Монастырскомъ 650 тоазовъ или 1 верста 55 сажень 1 аршинъ и 10 вершковъ, по берегу Днѣпра противъ Монастырскаго острова 700 тоазовъ; на 100 тоазовъ ниже острова Монастырскаго показано пространство лѣса по берегу Днѣпра 140 тоазовъ длины ³⁾. Ниже Монастырскаго острова лѣса росли на островахъ Конскомъ ⁴⁾, Становомъ, Яцевомъ ⁵⁾ и Демекѣ, гдѣ росли груши, яблони, черное и родючее дерево ⁶⁾. Изъ плана Днѣпра 1780 года и геометрическаго спеціальнаго плана прошлаго столѣтія владѣльца селъ Николаевки В. Ѳ. Маламы, видно, что ниже острова Демеки лѣса

¹⁾ Въ настоящее время выше Шошиновки считается 200 десятинъ лѣса.

²⁾ Тоазъ равняется 1,94903 метрамъ, а метръ = 1,406 аршина; слѣдовательно 1 тоазъ = 6 футамъ.

³⁾ Коржъ показываетъ, что по всему возвышенному берегу Днѣпра отъ Новаго и Стараго-Кодака росли большіе лѣса и чагарники, а между ними были сѣнокосныя поляны.

⁴⁾ Бопланъ. Описаніе Украйны. Спб., 1832, 18.

⁵⁾ На араповскомъ планѣ Днѣпра 1780 года.

⁶⁾ Екатеринославскій юбилейный листокъ, 1887, 17 мая, 170.

шли по балкамъ праваго берега Днѣпра: Маіоровкѣ, Звонецкой, Должику—около 20 десятинь, Жучиной съ ея выбалками Широкиѣ и Среднимъ—около 70 десятинь, Тягинкѣ съ прилегающими къ ней выбалками—около 110 десятинь, Домашней—около 70 десятинь, Войсковой—до 90 десятинь, Молчановой при устьѣ ея—до 12 десятинь, Скотоватой—15 десятинь, Скубовой—около 70 десятинь, Донской или Дымской—10 десятинь, Глинистой—5 десятинь, Липовой—10 десятинь, Берестовой—3 десятины, Криничной съ ея выбалками Пѣсоцкимъ и Софроновымъ—90 десятинь, Лѣсковой балкѣ или Лѣсному байраку—30 десятинь, Грушевкѣ съ ея выбалкомъ Дранскимъ—60 десятинь, по всей балкѣ Вовнижкѣ, Башмачкѣ—70 десятинь и Вовчему-Горлу—20 десятинь ¹⁾. Далѣе изъ того же араповскаго плана Днѣпра видно, что лѣса шли ниже Башмачки по балкамъ—Будилкѣ, Куценькой-первой, Ясеноватой, Куценькой-второй, Крыловой, Таволжанской, Вольненькой, Широкой; далѣе между Средней-Хортицей и Нижней-Хортицей; здѣсь, ниже устья рѣчки Нижней-Хортицы, въ 1784 году стояла деревня Разумовка, гдѣ считалось мелкаго дровянаго лѣса 129 десятинь и 489 квадратныхъ сажень; отъ устья Нижней-Хортицы и до урочища или острова Наливача шелъ лѣсъ на протяженіи 8 верстъ длины при 1 верстѣ наибольшей ширины» ²⁾; на островахъ Канивскомъ, Крутоярскомъ и Наливачѣ «разнаго рода дровяной и мелкій лѣсъ, и частію фруктовыя деревья, яблони и груши, а всего въ лѣсу въ деревнѣ Бѣленькой 508 десятинь» ³⁾; между устьемъ рѣчки Бѣленькой и правымъ берегомъ Днѣпра, «гдѣ обрывистый и мѣстами крутой и отлогій косогоръ, а далѣе овраги называются Заломы, внизу косогора по Заломамъ разнаго рода дровяной и мелкой лѣсъ, частію рѣдко, фруктовыя деревья, яблони и груши»; по балкѣ Червоной съ ея выбалкомъ Дубовымъ, 2.400 квадратныхъ сажень рѣдкій лѣсъ—груши, берестъ, дикая яблонь; далѣе по всему правому берегу Днѣпра, особенно при впаденіи въ него рѣчки Бѣленькой, вѣтокъ Тараса и Ненажоры «лѣсу лиственнаго по болоту» 447 де-

¹⁾ Свѣдѣнія доставлены намъ Владиміромъ Владиміровичемъ Маламой.

²⁾ Изъ документовъ 1780 и 1783 года владѣльца Бѣленькаго, М. И. Миклашевскаго.

³⁾ Оттуда-же.

сятинъ ¹⁾, и нѣсколько вдали отъ Днѣпра на островѣ Томаковкѣ, гдѣ была Томаковская Сичь: островъ Томаковка, по свидѣтельству Боплана, весь былъ покрытъ лѣсомъ ²⁾; потомъ отъ перваго соединенія вѣтки Подпильной съ Днѣпромъ у Никитина-Рога и далѣе по-надъ правымъ берегомъ Днѣпра до впаденія въ него рѣки Базавлука, что составляетъ около сорока пяти верстъ, слѣдуя по теченію рѣки при двадцати пяти верстахъ наибольшей ширины: тутъ въ одной экономіи села Покровскаго и деревни Капулилки считается въ настоящее время до 26 тысячъ десятинъ плавень, покрытыхъ непроходимымъ лѣсомъ, однако, мягкой породы: осокоремъ, вербой, шелковицей, лозой и только изрѣдка, на возвышенныхъ мѣстахъ, дикими столѣтными грушами; ниже Базавлука лѣса шли по острову Каиру, гдѣ въ 1786 году считалось 1.500 десятинъ лѣса ³⁾, по рѣчкѣ Бургункѣ и вѣткѣ Дремайловкѣ, падающихъ въ Днѣпръ съ правой стороны ⁴⁾.

Къ западу отъ праваго берега Днѣпра, въ паланкахъ ингульской и бугогардовской, росли лѣса рѣже, чѣмъ у самаго Днѣпра; таковъ небольшой лѣсъ по рѣчкѣ Сурѣ «дровяной дубовый, кленовый, липовый, ивовый» ⁵⁾, отъ коего въ настоящее время сохранилась небольшая роща въ четыре десятины по оврагу, падающему въ вершину рѣчки Суры ⁶⁾; здѣсь стоялъ запорожскій зимовникъ, при немъ пасѣка, отъ коего сохранились въ настоящее время остатки въ видѣ подземныхъ ходовъ. Отъ середины рѣчки Суры и до середины рѣчки Домоткани шла голая, совершенно безлѣсная степь, такъ называемое «дикое поле» ⁷⁾. Южнѣе отъ Суры лѣсъ шелъ по-надъ правымъ берегомъ рѣки Базавлука, до его лѣваго притока Солоной ⁸⁾. Къ западу отъ Базавлука лѣса шли по всей балкѣ Княжимъ - Байракамъ, падающей въ рѣчку Переволо-

¹⁾ Изъ документовъ владѣльца Тарасовки, А. П. Струкова; на планѣ Днѣпра 1780 года между Днѣпромъ и Тарасомъ показано лѣса 12 верстъ длины и 5 ширины.

²⁾ Бопланъ. Описаніе Украины. Спб., 1832, 25.

³⁾ Екатеринославскія губернскія вѣдомости, 1889, № 40, 266.

⁴⁾ Карта Украины Боплана въ Исторіи Малороссіи Бантышъ-Каменскаго, III.

⁵⁾ Экономическія примѣчанія екатеринославскаго уѣзда.

⁶⁾ Изъ бумагъ А. Н. Поля, владѣльца Любомировка, верхнеднѣп. у.

⁷⁾ Эрихъ Ласота. Путевыя записки. Одесса, 1873 г., стр. 54.

⁸⁾ Карта Риччи Заннони 1772 года.

чанскій-Омельникъ, на протяженіи 15 верстъ, особенно въ вершинѣ балки, гдѣ была непроходимая труппа; по балкѣ Глубокой, падающей въ рѣчку Желтую, ниже деревни Камчатки, 11 десятинъ 1.350 кв. сажень; затѣмъ близъ рѣчки Зеленой, въ теперешнемъ селеніи Березовкѣ, имѣніи П. М. Селиванова, бывшемъ Орлая, «250 десятинъ лѣсу дуба, береста и бука»; далѣе по рѣчкамъ Каменочкѣ и Терновкѣ, притокамъ Ингульца, и по самому Ингульцу; къ верховьямъ послѣдняго выходили два знаменитые лѣса Черный и Чута, считавшіеся, какъ надо думать, спорными между гетманскими и запорожскими козаками. «По объявленію запорожскихъ старожилловъ попа Максима Колниболотскаго да Алексѣя Вербицкаго, въ Черномъ лѣсѣ прежде сего запорожское войско владѣли Чернымъ лѣсомъ или нѣтъ, о томъ не знаютъ; а была въ прежніе годы отъ кошеваго атамана Сѣрка въ ономъ лѣсу пасика; тому назадъ лѣтъ около 80-ти»; тутъ же былъ и лѣсъ Кругликъ, «о которомъ также не было извѣстно, владѣло-ли имъ войско запорожское или нѣтъ»¹⁾.

На картѣ Великой Россіи и Малой Татаріи Иоганна Баптиста Гоманно Черный лѣсъ («*Sylva nigra*») занимаетъ все пространство съ запада на востокъ отъ Чигирива до крѣпости Кодака и рѣчки Чортомлыка, съ сѣвера на югъ, почти отъ самаго берега Днѣпра до верховьевъ Ингула и Ингульца. А на картѣ Малой Татаріи («*Tataria minor*») этотъ самый лѣсъ продолженъ до устья Чортомлыка и отсюда къ западу черезъ рѣку Базавлукъ, къ его устью²⁾. Въ настоящее время отъ Чуты и Чернаго лѣса остались слѣдующіе лѣса въ александрійскомъ уѣздѣ, херсонской губерніи: Цырульниковскій 93 десятины; Хрящеватый 38 десятинъ; Григорашевскій 82 десятины—всѣ три ниже села Вершаца; Чута 5.978 десятинъ³⁾; Кричеватскій 97 десятинъ, ниже урочища Старый-Курень и выше урочища Чернечьяго; Краснокутскій 76 десятинъ, ниже лѣса Чуты и между урочищъ Стѣнковское и Веселый-Куть; Черный 7824 десятины; Кругликъ, Должикъ и Кушниревъ 210 десятинъ—всѣ три около Чернаго лѣса, между селами Цыбулевымъ

¹⁾ Мышецкій. Исторія о козакахъ запорожскихъ, Одесса, 1852, 74.

²⁾ Изъ собранія картъ профессора с.-петербургскаго университета, В. Д. Смирнова.

³⁾ Казенной Чуты 3.078 десятинъ, частной 2.900, итого 5.978 десятинъ.

и желѣзнодорожной станціей Богдановкой; Коротянскій, Половинка, Хвощевой-Довжко 115 десятинь — всѣ три около того-же Чернаго лѣса, близъ желѣзнодорожной станціи Знаменки; Больше-Зарудневскій и Мало-Зарудневскій 176 десятинь — оба близъ желѣзнодорожной станціи Медеровой; Линейцевъ и Обѣздной 45 десятинь — оба ниже лѣса Мало-Зарудневскаго и села Краснаго - Яра; Бѣшевскій 94 десятины, Нерубай 2.870 десятинь — оба вдоль границы кievской и херсонской губерній ¹⁾; Бобошковскій 178 десятинь, ниже лѣса Нерубая и между селъ Федваремъ и Сентовымъ; Зайцевскій 160 десятинь, ниже села Сентова; Довжко и Срибковскій 129 десятинь, Гончаровскій 25 десятинь и Срубанскій 37 десятинь — всѣ три ниже села Федваря, и наконецъ Плосскій лѣсъ 450 десятинь, выше села Елисаветградки ²⁾).

Изъ этихъ лѣсовъ Чута и Черный нѣкогда составляли одинъ сплошной лѣсъ, служили продолженіемъ знаменитаго въ исторіи малороссійскихъ козаковъ Мотронинскаго лѣса, кievской губерніи, чигиринскаго уѣзда ³⁾, и тянулись до теперешней желѣзнодорожной станціи Знаменки; они пересѣкались лишь двумя рѣчками, Ирклейцемъ, отдѣляющимъ кievскую губернію отъ херсонской, и Ингульцомъ, идущимъ отъ кievской границы къ правому берегу Днѣпра; въ настоящее время этотъ лѣсъ, послѣ громадныхъ порубокъ, носитъ три названія: Медвѣдовки отъ Мотронинскаго монастыря до рѣчки Ирклейца, Чуты отъ рѣчки Ирклейца до рѣчки Ингульца, и Чернаго отъ рѣчки Ингульца до станціи Знаменки ⁴⁾.

Черный лѣсъ и Чута состоятъ изъ дуба, клена, береста, осины, орѣшника и др.; въ немъ водятся волки, лисицы, зайцы, дикіе кабаны, дикія козы и множество разнаго рода птицъ; въ исторіи запорожскихъ козаковъ Черный и Чута лѣсъ игралъ ту важную роль, что въ немъ часто скрывались запорожцы отъ преслѣдованія та-

¹⁾ Въ актахъ южной и западной Россіи (X, 463, XII, 565) упоминается еще о лѣсѣ Бовтышѣ и Лебединѣ.

²⁾ Свѣдѣнія добыты въ лѣсничествѣ города Александріи отъ Д. И. Крутова.

³⁾ Здѣсь стоялъ Мотронинскій монастырь, гдѣ съ 1753 по 1766 годъ былъ архимандритомъ Мелхиседекъ Значко-Яворскій, святившій ножи гайдамакамъ на брань противъ ляховъ и жидовъ.

⁴⁾ Свѣдѣнія сообщены священникомъ города Александріи, отцомъ Васи-ліемъ Никифоровымъ.

тарь, турокъ и поляковъ: тутъ-же находили себѣ пристанище православные монахи отъ притѣсненія католиковъ и страшные гайдамаки, поднимавшіе оружіе противъ польскихъ пановъ на защиту своихъ человѣческихъ правъ; гайдамаки особенно любили Черный и Чуту-лѣсъ; у козаковъ XVIII вѣка сложилось даже особое выраженіе «утикъ до Черного лѣсу» значить сдѣлался гайдамакою. Черный лѣсъ весьма часто служилъ мѣстомъ, гдѣ собирались татары, козаки и поляки или какъ союзники, выступавшіе противъ московскихъ войскъ, или какъ противники, выходившіе на битвы между собой. Такъ въ 1674 году близъ Чернаго лѣса потерпѣлъ жестокое пораженіе отъ гетмана Самойловича гетманъ Дорошенко съ татарами; Дорошенко потерялъ много людей на мѣстѣ битвы и раненый бѣжалъ съ позоромъ въ крымскія поля за Черный лѣсъ¹⁾. Неудивительно поэтому, почему на счетъ Чернаго и Чуты-лѣса ходитъ и въ настоящее время такое множество разнаго рода преданій о вырытыхъ въ немъ погребахъ, скрытыхъ скопищахъ кладовъ, страшныхъ голосахъ, слышимыхъ въ лѣсу, и т. п.

Далѣе, лѣса шли по притоку Ингульца, Саксагани, и по балкамъ, впадающимъ въ него; такъ въ Дубовой-Балкѣ или Запорожскомъ-Ущельѣ, имѣнии А. Н. Поля, и теперь уцѣлѣли столѣтніе дубы, имѣющіе въ окружности до шести аршинъ и растущіе между громадныхъ скалъ по обоимъ склонамъ балки на протяженіи двѣнадцати десятинъ; кромѣ того, по берегу самой рѣки Саксагани, противъ Дубовой—Балки, имѣется «лѣсу и кустарниковъ» двѣнадцать десятинъ. Ниже Саксагани по Бешкѣ «лѣсу достаточно», Аджамкѣ «лоза и терны», по рѣчкѣ Березовкѣ, лѣвому притоку Ингула²⁾, между тою-же Березовкой и Темной долиной большой лѣсъ Соколиный «las Sokoli»³⁾, извѣстный еще въ 1740 году, когда заключенъ былъ «пограничный инструментъ» между Россіей и Турціей, у теперешней деревни Полковничьей или Воеводской, до 400 десятинъ; между верховьемъ Ингула рѣчкой

¹⁾ Акты южной и западной Россіи, VI, 152; VII, 11, 31, 172; VIII, 55, 66, 161, 187, 202, 250; X, 47, 687; XI, 241, 270, 283, 541, 780; XII, 493.

²⁾ На картѣ Tataria minor изъ собранія профессора с.-петербургскаго университета В. Д. Смирнова.

³⁾ Карта Риччи Заннони 1772 года.

Торговицей ¹⁾); по Ингулу, Сугаклеѣ, Сугаклейчику, Мертвоводу, — въ послѣдней, впрочемъ, весьма немного: «дровъ здѣсь претрудно» ²⁾. Далѣе лѣса по Чечаклеѣ и Громоклеѣ: «по рѣкѣ Аргамаклы (т. е. Громоклеѣ) есть нѣсколько лѣса, годнаго для строенія; главный — осокорь, ясень, таволга, липнякъ, илимъ или берестъ, клень, ветла, ивнякъ, вязникъ, цвѣдина, а также груши, яблони, хмель, шиповникъ и не мало терновника, мелкій дубнякъ, но все изрѣдка» ³⁾. Затѣмъ, между Кагарлыкомъ и Терновой росъ какой-то лѣсъ, называвшійся Наумовымъ ⁴⁾, и наконецъ по Бугу у Песчаного брода «терновники и чащники малые» ⁵⁾, въ урочищѣ Виноградная-Криница «строевой лѣсъ» ⁶⁾, по Семенову-Рогу «терны» ⁷⁾, на островѣ Андреевомъ и «не далѣе полумили отъ Кременцова острова «строевой лѣсъ» ⁸⁾.

Вообще говоря, западная окраина запорожскихъ вольностей менѣе была богата лѣсами, чѣмъ восточная, по крайней мѣрѣ, если исключить Черный и Чуту-лѣсъ, какъ кажется, не принадлежашіе de jure запорожскимъ козакамъ. «Отъ сѣвера къ устью рѣки Буга лѣсовъ довольно нѣтъ, только по балкамъ мѣстами растутъ яблони, груши, шиповникъ, хмель, виноградъ, крысберсень, вишня, ивнякъ, осокорь, боярышникъ, гордина, а болѣе всего терновникъ, все рѣдкими кустарниками» ⁹⁾.

Соотвѣтственно правому берегу лѣса шли и по лѣвому берегу Днѣпра; здѣсь начало ихъ отъ устья рѣки Орели и конецъ у Днѣпровскаго лимана. Такъ, противъ села Паньковки, новомосковскаго уѣзда, уцѣлѣлъ лѣсъ количествомъ 2.953 десятины въ урочищахъ Полковничьемъ, Старухѣ, Лагерѣ, Ревуновкѣ, Сѣдловщинѣ и на островахъ Матвѣевомъ и Москалевомъ, расположенныхъ въ плавенной части Днѣпра на протяженіи 20 верстъ; далѣе противъ села Елизаветовки того-же уѣзда, количествомъ 958 десятинь, изъ

¹⁾ Карта Риччи Заннони 1772 года.

²⁾ Записки одесскаго общества исторіи и древностей, III, 578.

³⁾ Записки одесскаго общества исторіи и древностей, VII, 186.

⁴⁾ С. И. Мышецкій. Исторія о козакахъ запорожскихъ. Одесса, 1852, 75.

⁵⁾ Д. И. Эварницкій. Сборникъ матеріаловъ для ист. зап. коз. Спб., 1888, 75.

⁶⁾ Бопланъ. Описаніе Украины. Спб., 1832, 30.

⁷⁾ Сементовскій. Запорожская рукопись о кладахъ. Кіевъ, 1857, 14.

⁸⁾ Бопланъ. Описаніе Украины. Спб., 1832, 31.

⁹⁾ Записки одесскаго общества исторіи и древностей, VII, 186.

коихъ часть въ плавняхъ (съ островомъ Слюсаревымъ), въ урочищахъ Большой-Дубинѣ, Малой-Дубинѣ и Малой-Березинѣ¹⁾; затѣмъ лѣсъ Сомовка, по теченію вѣтки Сомовки противъ села Каменки того-же уѣзда, у лѣваго берега Днѣпра, 550 десятинъ; лѣсъ Орловъ по балкѣ Орловой, тамъ-же, 154 и три десятыхъ десятины; лѣсъ Чернетчино, тамъ-же, 265 и двѣ десятыхъ десятины, всего 969 десятинъ и 236 квадратныхъ сажень; тутъ-же, противъ Брянцевскаго завода, на островахъ Подмежевномъ—102 десятины и 2.140 квадр. сажень, Спорномъ—118 десятинъ и 30 сажень, Свиначьемъ—117 десятинъ и 530 квадр. сажень, Муравомъ—59 десятинъ и 320 квадр. сажень; лѣсъ на островѣ Шевскомъ и между береговъ Днѣпра и Самары, количествомъ 198 десятинъ и 6 десятыхъ, близъ села Мануйловки, владѣльца М. В. Курилина; лѣсъ около селенія Чапель, по вѣткѣ Шіянкѣ, балкѣ Яцевой, какъ значится на планѣ Днѣпра 1780 года; по рѣчкѣ Татаркѣ, падающей въ Днѣпръ съ лѣвой стороны ниже Кодацкаго порога—120 десятинъ «мелкаго и дровяного лѣсу»²⁾; по балкамъ Лоханской—90 десятинъ и 280 квадратныхъ сажень; сорокъ лѣтъ тому назадъ, лѣсъ въ балкѣ Лоханской представлялъ изъ себя настоящую чащу, гдѣ стояли дубы до двухъ аршинъ въ діаметрѣ при корнѣ; тутъ росли дубъ, липа, кленъ, берестъ, осина, чернокленъ, серебристый тополь, калина, дикія вишни, глодъ, жостеръ, бузина, барбарисъ; по балкѣ Большой-Стрѣльчьеѣ—24 десятины, по лѣвому берегу Днѣпра, въ урочищѣ Дубровѣ—93 десятины и 440 квадратныхъ сажень, въ урочищѣ Кучугурахъ у устья рѣчки Вороной—3 десятины и 660 квадратныхъ сажень³⁾; далѣе по балкѣ Тягинской, у лѣваго берега Днѣпра, въ теперешнемъ селѣ Васильевкѣ, противъ Ненасытецкаго порога—135 десятинъ «мелкаго лѣсу» и въ деревнѣ Алексѣевкѣ, противъ того-же порога, 92 десятины «лѣсу»

¹⁾ Екатеринославскія губернскія вѣдомости 1890, № 4, оффиціал. часть.

²⁾ Изъ фамильныхъ бумагъ генераль-маіора А. Н. Синельникова; въ настоящее время въ имѣніи А. Н. Синельникова, Любимовкѣ, считается до 204 десятинъ лѣса, изъ коего на днѣпровскихъ островахъ стволового 98,8 и лозы 2,7, въ урочищахъ Яцевомъ, Кругликѣ и Татаровщинѣ, расположенныхъ въ степи, по балкамъ и оврагамъ стволового 95,5 десятинъ и терновника 5,1 десятины; преобладаетъ дубъ отъ 50 до 60 и больше лѣтъ, при 0,7 полноты.

³⁾ Изъ бумагъ А. М. Миклашевскаго, владѣльца деревни Вороной.

дровянаго и мелкаго»¹⁾; по балкѣ Царевой, какъ значится на планѣ Днѣпра 1780 года; при устьѣ рѣчки Осокоровки, какъ показано на атласѣ рѣки Днѣпра 1780 года, на острову Дубовомъ—120 десятинъ дубоваго строеваго лѣса; по балкамъ лѣваго берега Днѣпра-Россошкамъ, Диденьковой и Балчанской, между Дубовымъ островомъ и Волниговскимъ порогомъ; здѣсь, особенно по балкѣ Россошкамъ, сохранились отъ старыхъ дубовъ пни сверхъ шести аршинъ въ окружности; по правому берегу Днѣпра, на протяженіи около десяти верстъ, отъ верхняго конца острова Дубоваго внизъ, гдѣ въ настоящее время одни ничтожные намеки на нѣкогда существовавшій лѣсъ; по балкѣ Орловой и Скотоватой, около тридцати десятинъ дубоваго строеваго лѣса²⁾; на островѣ Таволжанкѣ, «гдѣ растеть во множествѣ тавала»³⁾; на островѣ Большомъ-Дубовомъ, ниже послѣдняго, Вильнаго, порога; онъ заключаетъ въ себѣ до пятнадцати десятинъ земли и весь покрытъ большимъ строевымъ дубовымъ лѣсомъ; по балкамъ Лишней и Кичкасѣ, какъ показано на планѣ Днѣпра 1780 года; въ урочищѣ Сагайдачномъ, на лѣвомъ берегу Днѣпра, между попелищемъ Сагайдака и скелями Средней и Дурной: здѣсь по плану 1798 года считалось «дубоваго, кленоваго, березоваго и терноваго лѣса» 96 десятинъ, въ настоящее время уже почти совершенно истребленнаго; на островѣ Маломъ-Дубовомъ въ Новомъ-Днѣпрѣ, противъ острова Хортицы, и Большомъ-Дубовомъ, тамъ-же, ниже поперечныхъ траншей на островѣ Хортицѣ: Большой-Дубовый островъ имѣлъ одну версту и двѣсти-сорокъ сажень длины, сто шестьдесятъ сажень ширины и весь покрытъ былъ дубовымъ лѣсомъ⁴⁾; на островѣ Хортицѣ, именно въ средней и нижней части его, по плану 1798 года считалось «лѣсу дровянаго, дубоваго, кленоваго, березоваго и терноваго 310 десятинъ и 150 сажень»⁵⁾; о существованіи на островѣ Хортицѣ лѣса зналъ еще греческій императоръ Константинъ Багрянородный (905—959): рассказывая о плаваніи древнихъ руссовъ по

¹⁾ Геометрической спеціальный планъ 1779 года.

²⁾ Изъ владѣльческихъ бумагъ села Свистунова-Петровскаго.

³⁾ Бопланъ. Описаніе Украины. Спб., 1832, 23.

⁴⁾ Такъ показано на геометрическомъ спеціальномъ планѣ 1779 года.

⁵⁾ По съемкѣ 1875 года 222 десятины и 405 сажень, по съемкѣ 1888 года 402 десятины.

Днѣпру, онъ говоритъ, что, спустившись ниже пороговъ, они приставали къ острову св. Григорія, теперешней Хортицѣ, и тутъ совершали свои жертвоприношенія: на немъ стоялъ огромной величины дубъ—*ἐκεῖσε ἵσταδον παρμεγέθη θρῶν*—, у котораго и собирались руссы; видимо, это тотъ самый дубъ, который стоялъ въ ста пятидесяти саженьяхъ отъ Островъ-Хортицкой колоніи, на югъ, у самой дороги, идущей чрезъ островъ въ длину; онъ имѣлъ въ окружности при корнѣ до трехъ сажень и въ 1876 году былъ срубленъ нѣмцами-колонистами, вслѣдствіе того, что усохъ; у запорожскихъ козаковъ онъ считался «святымъ дубомъ»: подъ его священной сѣнью они собирались на шумныя рады и подъ его-же могучими и многовѣковыми вѣтвями лили горькія слезы, прощаясь въ послѣдній разъ, въ 1775 году, послѣ «трѣицкаго свѣта», съ своею матерью-Сичею и расходясь въ далекіе края «доживать вику—кто на Динь, кто на Дунай, а кто до рѣдной осѣли».

Ниже острова Хортицы по лѣвому берегу Днѣпра начинался знаменитый у запорожскихъ козаковъ Великій-Лугъ, т. е. громадный вѣковой лѣсъ, раскинувшійся по береговой днѣпровской низинѣ, изрѣзанной въ разныхъ направленіяхъ рѣками, рѣчками, лиманами, ериками, озерами и покрытой непроходимой болотной травой и высокими камышами, на протяженіи семидесяти верстъ въ длину при двадцати пяти верстахъ наибольшей ширины; въ началѣ отъ рѣчки Мокрой-Московки въ Великомъ-Лугу преобладалъ дубъ, далѣе дубъ смѣнялся лѣсною растительностію мягкой породы, каковы: верба, осокорь, шелковица, лоза и т. п. Есть основаніе думать, что въ теперешней плавнѣ отъ Александровска внизъ по лѣвому берегу Днѣпра, или въ запорожскомъ Великомъ-Лугѣ, кроется знаменитая Гилея Геродота; иначе говоря, въ Гилеѣ Геродота нужно видѣть вообще всѣ плавни лѣваго берега Днѣпра, начиная отъ теперешняго города Алешекъ, таврической губерніи, днѣпровскаго уѣзда ¹⁾, и кончая Великимъ-Лугомъ у города Александровска, екатеринославской губерніи, съ промежутками, на протяженіи слишкомъ 250 верстъ. Въ самомъ дѣлѣ: во-первыхъ, тому доказательствомъ служить положеніе мѣстности, почва и характеръ лѣса: лѣсъ у

¹⁾ Въ алешковскомъ уѣздѣ былъ нѣкогда лѣсъ, занимавшій, по словамъ Боре, пространство 130,000 десятинъ. «Южный Край», 6 января 1888 года.

города Алешекъ и лѣсъ у города Александровска идетъ по одному и тому-же лѣвому берегу Днѣпра, растеть на одной и той же песчаной съ древесными и травяными отложеніями почвѣ и представляетъ изъ себя одну и ту-же мягкой породы лѣсную растительность; во-вторыхъ, только допустивъ конецъ Гилеи близъ города Александровска, т. е. противъ острова Хортицы, можно указать и мѣсто называемой Геродотомъ Змѣиной пещеры — въ сѣверозападной оконечности Хортицы, тогда какъ, ограничивъ Гилею окрестностями Алешекъ, мы тщетно будемъ искать въ Гилеѣ Змѣиной пещеры: на всемъ протяженіи лѣваго берега Днѣпра до самой Хортицы нѣтъ ни одной пещеры, да нѣтъ и такого возвышеннаго скалистаго мѣста, гдѣ бы могла быть какая бы то ни было пещера; въ-третьихъ, если Геродотъ поднимался по Днѣпру до пороговъ, въ чемъ, кажется, сомнѣваться нельзя, то онъ не могъ не обратить вниманія и не отмѣтить потомъ въ своей исторіи присутствія громаднѣйшаго лѣса у лѣваго берега Днѣпра ниже острова Хортицы, того именно лѣса, который впоследствии у запорожскихъ козаковъ назывался Великимъ-Лугомъ и въ которомъ они, какъ въ наши дни раскольники въ муромскихъ лѣсахъ, находили себѣ надежнѣйшій и вполне безопасный пріютъ отъ окружавшихъ ихъ враговъ—поляковъ, татаръ, турокъ, а отчасти и русскихъ: «Сичъ—мате, а Великій-Лугъ—батько!»...

Ниже Великаго-Луга, послѣ большаго перерыва, лѣсъ вновь начинался между Конкой и Днѣпромъ, соотвѣтственно Каирскимъ лѣсамъ; отсюда еще ниже, гдѣ въ настоящее время стоитъ городъ Алешки; здѣсь-то и начиналась знаменитая Гилея Геродота: «Съ переходомъ черезъ Борисѳенесъ вступаемъ въ ближайшую отъ моря землю Гилею... что подлѣ Ахиллова бѣга ¹⁾, изобилующую всевозможнымъ лѣсомъ» ²⁾. Слово «Гилея» происходитъ отъ греческаго слова — «βλη» — лѣсъ и означаетъ собой лѣсное пространство, извѣстную лѣсную мѣстность. За начало этого лѣснаго пространства нужно принять окрестность названнаго города Алешекъ, въ чемъ убѣждаютъ насъ какъ самое названіе города, такъ и общія соображенія. Алешки, или древне-русское Олешье, есть коренное

¹⁾ Ахилловъ бѣгъ, какъ думаютъ, соотвѣтствуетъ Тендерской косѣ.

²⁾ Геродотъ въ переводѣ О. Г. Миценка. Москва, 1885, I, 305 и 133.

славянское слово, происходящее или отъ слова «лѣсъ» и означающее собой «мѣсто подлѣсное», «мѣсто около лѣса»; или же отъ слова «ольха», «елюха», означавшаго въ старинномъ топографическомъ языкѣ болото, водяное, поѣмное мѣсто, покрытое кустарникомъ и мелколѣсьемъ ¹⁾, то, что теперь приднѣпровскіе жители разумѣютъ подъ словомъ плавни. «Нынѣ лѣвый, низменный берегъ Днѣпра, говоритъ Ө. К. Брунъ, на протяженіи около 20 верстъ вокругъ Алешекъ, опутывается нерѣдко болѣе или менѣе густыми кустами лѣсной растительности: дубами, осиною, лозникомъ, а преимущественно ольхой и березой. Безъ сомнѣнія, эти лѣски были настоящими лѣсами въ древности, когда масса водъ въ колоссальномъ бассейнѣ была несравненно обильнѣе, а потому и сила прозябанія береговаго края гораздо могущественнѣе, особенно на луговой сторонѣ рѣки. По мѣрѣ уменьшенія этой силы, разныя породы деревьевъ, нѣкогда здѣсь встрѣчавшіяся, легко могли вывестись, а это тѣмъ скорѣе, что климатъ нашихъ степей подвергся измѣненіямъ еще болѣе ощутительнымъ, чѣмъ переменна, происходившая въ ихъ отношеніяхъ гидрографическихъ. Гилея могла представлять въ древности взорамъ путешественниковъ, кромѣ древесныхъ породъ, еще и нынѣ тамъ попадающихся, и другія породы, въ настоящее время, быть можетъ, уже совершенно чуждыя этой мѣстности. Къ таковымъ породамъ могли принадлежать европейскія породы хвойныхъ деревьевъ, какъ напримѣръ, ель и сосна, поелику онѣ требуютъ почвы песчаной, а таковою именно отличаются окрестности Алешекъ ²⁾. Къ физическимъ причинамъ, измѣнившимъ видъ Гилеи, нужно прибавить то, что она въ теченіе столь многихъ вѣковъ подвержена была разрушительному вліянію народовъ, и не однихъ только ногайцевъ, какъ полагаетъ баронъ Тоттъ, который въ проѣздѣ свой чрезъ эту мѣстность узналъ отъ туземцевъ, что она нѣкогда была покрыта густымъ лѣсомъ. Такъ какъ остатки сего лѣса, тому назадъ болѣе ста лѣтъ, безъ сомнѣнія, были значительнѣе, чѣмъ теперь, то и легко объясняется, почему турки могли сказать, что запорожцы, которые послѣ сра-

¹⁾ И. Е. Забѣлинъ. Исторія русской жизни. Москва, I, 1876, 16.

²⁾ Вѣроятность этого предположенія подтверждается между прочимъ и тѣмъ, что у Стефана Византискаго Гилея называется словомъ 'Αβιχή, что значитъ «страна елей»: abies съ латинскаго на русскій значитъ «ель».

женія при Полтавѣ искали убѣжища въ Алешкахъ, поселились въ «лѣсѣ братьевъ». Въ среднихъ вѣкахъ лѣсъ этотъ долженъ былъ занимать еще болѣе пространства и поэтому могъ соответствовать тому, въ которомъ переночевалъ бургундскій рыцарь Гильбертъ де-Ланнуа въ своемъ путешествіи изъ Монкастро въ Кафу въ 1421 году. Лѣсъ не могъ не обратить на себя вниманія современныхъ рыцарю итальянскихъ промышленниковъ, посѣщавшихъ Черное море и образовавшихъ рядъ поселеній на берегахъ его, равно какъ и при нижнемъ Днѣпрѣ, столь важномъ съ давнихъ поръ по рыбной ловлѣ, которая въ немъ производилась»¹⁾. «Есть поводъ думать, замѣчаетъ Д. И. Иловайскій, что европейская Скиѳія въ древнія времена не была такою почти безлѣсною степью, какъ въ наше время, а потому и не страдала такимъ недостаткомъ влаги, какъ теперь. Глубокія балки, въ настоящее время сухія, когда-то были прорыты водными потоками и служили ложбинами для многочисленныхъ рѣчекъ и ручьевъ. Хотя Геродотъ указалъ на величественныя рѣки и недостатокъ лѣса, какъ на отличительныя черты Скиѳіи, однако онъ упоминаетъ о лѣсистой ея части, которая называлась Гилея и лежала, по его словамъ, къ востоку отъ Днѣпра, на разстояніи трехъ или четырехъ дней пути отъ его устья. Эта лѣсистая и довольно холмистая полоса повидимому простиралась отъ нижняго теченія Днѣпра почти до береговъ Азовскаго моря. Остатки лѣсовъ, разсѣянные по холмамъ, видѣлъ еще въ XIII вѣкѣ латинскій монахъ Рубруквисъ на пути своемъ въ Татарію. Иосафатъ Барбаро, итальянскій путешественникъ XV вѣка, говоритъ о значительныхъ лѣсахъ на нижнемъ теченіи Дона и Волги и вообще въ тѣхъ мѣстахъ, гдѣ нынѣ представляется голая степь. Очевидно, густые лѣса средней Россіи въ древности простирались на югъ гораздо дальше, чѣмъ въ наше время, и посылали отъ себя отдѣльныя группы до самыхъ береговъ понтійскихъ и каспійскихъ»²⁾.

Но какъ бы далеко ни простиралась Гилея, каковы бы ни были породы ея деревьевъ, во всякомъ случаѣ можно сказать,

¹⁾ О. К. Брунъ. О позднѣйшихъ названіяхъ древней Гилеи. Записки одесскаго общества исторіи и древностей, IV, 235—239.

²⁾ Д. И. Иловайскій. Розысканія о началѣ Руси. Москва, 1876, 4, 6, 7.

что въ ней росли громадныя деревья: о величинѣ ихъ можно судить по тѣмъ окаменѣлымъ дубамъ, которые находятся теперь въ Великомъ-Лугу: дубы эти свидѣтельствуютъ, что настоящіе днѣпровскіе лѣса только ничтожная пародія тѣхъ исполиновъ — лѣсовъ, которые нѣкогда своей могучею головой осѣняли широкой Днѣпръ ¹⁾. Наконецъ, ниже Гилей шли лѣса въ мѣстности около Кинбурна и на островахъ днѣпровскихъ гирлъ, но здѣсь была исключительно мягкая порода деревьевъ: «лознякъ березовый, ольха, яблони, дикія груши, ивнякъ, верба, а всего болѣе тернъ и все изрѣдка, кустами, самый мелкій, а на островахъ камыши и мелкая ольха, между песками и около озеръ тростникъ, въ берегахъ около острововъ много земляныхъ орѣховъ» ²⁾. На островахъ, что въ Гирлахъ, довольно ольхи, березы, лозняку, вербы, терну, но все мелкіе» ³⁾.

Къ сѣверо и юговостоку отъ лѣваго берега Днѣпра, въ паланкахъ протовчанской, орельской и самарской, теперешнихъ уѣздахъ новомосковскомъ, павлоградскомъ, бахмутскомъ и александровскомъ, лѣса росли болѣе по берегамъ и склонамъ рѣкъ, балокъ и байраковъ; въ этой области самыми лѣсистыми мѣстами были берега рѣкъ Орели и Самары. Орельскій лѣсъ служилъ границей между вольностями запорожскихъ козаковъ и владѣніями малороссійскихъ или украинскихъ козаковъ. Въ предѣлахъ Запорожья онъ шелъ узкою полосою по лѣвому берегу рѣки Орели ¹⁾, отдѣлявшей границы запорожскихъ владѣній отъ границъ владѣній гетманскихъ, и широкою полосою по обоимъ берегамъ рѣки Самары, составлявшей центръ самарской паланки. Свѣдѣній объ орельскихъ лѣсахъ мы не находимъ ни у Ласоты въ XVI вѣкѣ, ни у Боплана въ первой половинѣ XVII вѣка; о существованіи лѣсовъ на Орели упоминаютъ лишь русскіе послы Тяпкинь и Зотовъ во второй половинѣ XVII вѣка, и подробныя даютъ указанія геометрическіе спе-

¹⁾ Таковы колоссальнѣйшіе дубы, которые вытащены были, лѣтъ шесть тому назадъ, въ Великомъ-Лугу, противъ села Балабина-Петровскаго, имѣнія графа М. И. Канкрина.

²⁾ Записки одесскаго общества исторіи и древностей, VII, 170.

³⁾ Записки одесскаго общества исторіи и древностей, VII, 186.

¹⁾ Были лѣса и по правому берегу Орели, но они принадлежали гетманскимъ, а не запорожскимъ козакамъ.

ціальные планы конца XVIII вѣка. Изъ геометрическихъ плановъ видно, что орельскіе лѣса тянулись почти на протяженіи ста сорока двухъ верстъ, начиная выше того мѣста, гдѣ впадаютъ въ Орель рѣчки Богатыя съ обѣихъ сторонъ ея, по теперешнему отъ села Черноглазовки - Стешиной, павлоградскаго уѣзда, и кончая устьемъ Орели, шириною отъ лѣваго берега въ степь иногда до двѣнадцати верстъ, т. е. въ общемъ до 5.000 десятинъ всего лѣса. Въ настоящее время этотъ лѣсъ распредѣляется слѣдующимъ образомъ по селамъ, слободамъ, деревнямъ и усадьбамъ павлоградскаго и новомосковскаго уѣздовъ екатеринославской губерніи: въ Черноглазовкѣ, Чернявщинѣ, Шандровкѣ ¹⁾, Татарбранкѣ и Кирносковкѣ идутъ небольшіе перелѣски; ниже начинаются уже настоящіе лѣса; въ Афанасьевкѣ—5 десятинъ «дровянаго лѣсу»; въ хуторѣ А. А. Гана—4 десятины лѣсу; въ хуторѣ Давыдовкѣ-Нѣметчинѣ—2 десятины и 1.700 квадратныхъ сажень; въ селѣ Перещипинѣ—117 десятинъ и $\frac{1}{10}$ часть десятины, сверхъ того «2 десятины и $\frac{7}{10}$ лѣсныхъ полянъ»; въ деревнѣ Александріи—45 десятинъ и 1.700 квадратныхъ сажень, сверхъ того 165 десятинъ и 120 квадратныхъ сажень «сѣнокосу съ поросшимъ на немъ лѣсомъ»; въ селѣ Козырщинѣ—125 десятинъ; въ селѣ Лычковомъ—561 десятина и 869 квадратныхъ сажень; въ селѣ Бузовкѣ—«лѣсу лиственнаго» 120 десятинъ и 200 квадратныхъ сажень и «лѣсу дровянаго» 230 десятинъ; въ деревнѣ Степановкѣ—18 десятинъ ²⁾; въ селѣ Колпаковкѣ—36 десятинъ; въ мѣстечкѣ Котовкѣ—«дровянаго лѣсу» 375 десятинъ и 158 квадратныхъ сажень; въ деревнѣ Марковой-Горкѣ—154 десятины 1.326 квадратныхъ сажень; въ хуторѣ Сулимовкѣ—«мѣшаного строеваго и дровянаго лѣсу» 82 десятины и 560 квадратныхъ сажень; въ хуторахъ Жученка и Хижняка—41 десятина; въ Степановкѣ-Шагаровкѣ—239 десятинъ и 158 квадратныхъ сажень ³⁾; въ слободѣ

¹⁾ Первые три села павлоградскаго, а послѣдующія села новомосковскаго уѣзда.

²⁾ На правомъ берегу Орели къ владѣнію Степановкѣ принадлежитъ 12 десятинъ лѣса.

³⁾ Въ настоящее время здѣсь считается 210 десятинъ, изъ коихъ 95 въ плавняхъ, 115 въ кучугурахъ; преобладаетъ дубъ съ незначительною примѣсью мягкихъ породъ, отъ 40 до 100 лѣтъ при 0,8 полноты.

Чернетчинѣ—193 десятины и 9 квадратныхъ сажень; въ слободѣ Гупаловкѣ—«мелкаго кустарнику» 11 десятинь и 12.359 квадратныхъ сажень; въ хуторѣ Житецкомѣ—«лѣсу, между коимъ сѣнной покось» 130 десятинь и 1.057 квадратныхъ сажень; въ слободѣ Михайловкѣ—15 десятинь; въ хуторѣ Войновкѣ—«лѣсу строеваго и дровянаго»—22 десятины; хуторѣ Ключниковомѣ—25 десятинь; въ деревнѣ Ненадовкѣ—159 десятинь и 1.100 квадратныхъ сажень; въ селѣ Бабайковкѣ—400 десятинь; въ деревнѣ Плавещинѣ—179 десятинь, которыя въ настоящее время раздѣляются между семью владѣльцами: Е. М. Новохацкой—67 десятинь въ трехъ участкахъ, М. Г. Яковца—31 десятина, М. Г. Степановой и Е. М. Новохацкой, совмѣстно 42 десятины, М. Г. Степановой—2 десятины, Л. И. Юрьевой—17 десятинь, П. П. Базилевскаго—7 десятинь, Григорія Лысенка и Глафиры Курдюковой—30 десятинь; наконецъ въ слободѣ Шульговкѣ—2.225 десятинь и 1.150 квадратныхъ сажень; въ настоящее время въ дачѣ Шульговкѣ считается 4.724 десятины лѣса, изъ коихъ 120 десятинь дуба и 448 десятинь кустарниковъ въ плавняхъ лѣваго берега Днѣпра, 24 десятины дуба на церковной землѣ и 4.132 десятины въ пескахъ, на половину облѣсенныхъ ¹⁾). Преобладающей породой лѣсной растительности по лѣвому берегу рѣки Орели былъ дубъ, который достигалъ здѣсь довольно значительныхъ размѣровъ; такъ въ мѣстечкѣ Котовкѣ, владѣльца Г. П. Алексѣева, въ урочищѣ Левенцовомѣ и господскомъ саду есть дубы, имѣющіе въ окружности по шести аршинъ при корнѣ, а въ деревнѣ Степановкѣ, имѣніи А. Н. Синельникова, гдѣ два года тому назадъ, срубленъ былъ дубъ, имѣвшій въ окружности 6 аршинъ и 1 вершокъ, въ діаметрѣ 1 аршинъ и 10 вершковъ; послѣднему, по опредѣленію специалистовъ лѣснаго дѣла, было не менѣе 150 лѣтъ. Кромѣ дуба по Орели росли: берестъ, ясень, кленъ, верба, дикія яблони и дикія груши.

Къ востоку отъ орельскихъ лѣсовъ, на разстояніи прямою линіей около пятидесяти верстъ, въ томъ же направленіи отъ сѣвера къ югу, тянулись самарскіе лѣса. О существованіи лѣсовъ по

¹⁾ Екатеринославскія губернскія вѣдомости, 1890, № 4, оффиц. часть.

рѣкѣ Самарѣ знали Бопланъ ¹⁾, Тяпкинъ и Зотовъ ²⁾, московскіе ратные люди Иванъ Коломнинъ и товарищи ³⁾ и секретарь московской иностранныхъ дѣлъ коллегіи Василій Чернявскій въ 1766 году ⁴⁾. Самарскіе лѣса начинались по рѣчкѣ Терновкѣ, далѣе шли вдоль береговъ Самары и захватывали нѣкоторые изъ ея притоковъ—Кильчень, Самарчикъ, Волнянку, Волчью, Кочережку, Гнѣздище, Великую-Терновку, Малую-Терновку, Татарку, Песчанку, Чаплынку и Быкъ; все это пространство до устья рѣки составляло 182 версты, при наибольшей ширинѣ въ 20 верстѣ. Таковы 529 десятинъ лѣса въ урочищахъ Редутахъ, Тернахъ, Еряшиномъ, Бараньей-Пристани, Каменномъ-Бродѣ, Закотѣ и Посадкѣ въ плавняхъ рѣки Самары и на пескахъ въ одной верстѣ ниже пяти послѣднихъ урочищъ къ югу, въ окрестностяхъ села Дмитріевки, павлоградскаго уѣзда, на рѣкѣ Самарѣ; таковы 96,6 десятинъ лѣса въ колоніи Рыбальской, іозефстальской волости, на островахъ и плавняхъ рѣки Самары, новomosковского уѣзда. Самарскіе лѣса, по справедливости, считались «знатными», запорожскими лѣсами, «несходимыми» и «невидимыми», въ своемъ родѣ «муромскими дебрями». «Окрестности Самары, говоритъ Бопланъ, замѣчательны чрезвычайнымъ богатствомъ въ лѣсѣ, такъ что едва-ли какое-либо мѣсто можетъ сравниться въ семъ съ окрестностями Самары. Оттуда доставляемъ былъ лѣсъ для построекъ на Кодакѣ» ⁵⁾. Въ 1675 году, во время предполагавшагося похода московскаго ополченія подъ начальствомъ князя Григорія Ромодановскаго и козацкаго войска подъ начальствомъ гетмана Ивана Самойловича, рѣшено было идти «ниже посольской дороги на Самару для того, чтобы войску въ водахъ и дровахъ утружденія не было» ⁶⁾. Въ 1682 году московскіе послы Никита

¹⁾ Описаніе Украйны. Спб., 1832, 18. Также карта Украйны Боплана въ Исторіи Малороссіи Бантышъ-Каменскаго. Москва, 1842, III.

²⁾ Записки одесскаго общества исторіи и древностей, т. II, отд. II и III, 573.

³⁾ Лѣтопись занятій археографической комиссіи. Спб., 1861, I, 60—63.

⁴⁾ Мышецкій. Исторія о коз. зап. Одесса, 1852, 80. В. Чернявскій посланъ былъ въ 1760 году къ запорожцамъ для разбора взаимныхъ жалобъ между козаками и татарами.

⁵⁾ Бопланъ. Описаніе Украйны. Спб., 1832, 18, 19.

⁶⁾ Акты южной и западной Россіи, XII, 145, 155.

Зотовъ и Василій Тяпкинъ писали: «Вѣдомо да будетъ впредь ходящимъ тѣмъ путемъ (чрезъ рѣку Самару и далѣе), какъ посломъ, такъ и рати царскаго величества, дубровы и прочія дровяныя угодыя до того памянутаго стану (ниже Самары) кончились. А отъ этого стану даже до Крыму по рѣкамъ и рѣчкамъ и по удоліямъ многіе тальники и терники, гдѣ звѣря и птицъ и рыбы множество есть, и по нуждѣ безъ большихъ простоевъ великимъ ратемъ дровами пронятца мочно. На тѣхъ Овечьихъ-Водахъ и на всѣхъ вершинахъ Конскихъ и Самарскихъ и Орельскихъ, и на степяхъ дубравы суть великія и лѣса, и терники, и тальники и камыши» ¹⁾. «Изъ сихъ лѣсовъ, а главнѣйше изъ находящихся по рѣкѣ Самарѣ, запорожскіе козаки не только дома и зимовники свои создали, но и въ 1756 году, послѣ пожара, который большую часть Сѣчи въ пепель обратилъ, главные курени козацкіе, купеческіе и мастеровые дома вновь построили и всегда на согрѣваніе и на прочія свои потребности дрова употребляютъ» ²⁾.

Самарскіе лѣса состояли изъ деревьевъ самыхъ разнообразныхъ породъ: ясеня, клена, липы, береста, груши, яблони, сосны, терновника, орѣшника, съ преобладаніемъ, однако, какъ и на Орели, дуба; между деревьями лѣса, близъ рѣкъ, были обширные луга, сѣнокосы, озера, болота, покрытые высокими камышами и непроходимой травой; по лугамъ паслись дикія козы, кабаны, туры, въ чемъ убѣждаютъ насъ и въ настоящее время находимые здѣсь туры рога ³⁾. То, что сказано было о самарскихъ лѣсахъ 250 лѣтъ тому назадъ французскимъ инженеромъ Бопланомъ, почти тоже можно сказать о нихъ и въ настоящее время. Не смотря на варварское обращеніе владѣльцевъ съ самарскими лѣсами, они все-же поражаютъ человѣка даже и въ настоящее время и особенной высотой, и особенной толщиной своихъ деревьевъ: въ нихъ и теперъ растутъ сосны, имѣющія въ обхватѣ 6, дубы — 9 и вербы — 10 аршинъ. Что-же тутъ было въ далекомъ прошломъ? Объ этомъ можно судить по тѣмъ окаменѣлымъ гигантскимъ дубамъ, которые находятся въ разныхъ мѣстахъ на днѣ русла рѣки Самары. Такихъ дубовъ можно видѣть цѣлую сѣть, при пониженіи воды въ рѣкѣ,

¹⁾ Записки одесскаго общества исторіи и древностей, т. II, от. II, 573.

²⁾ В. Чернявскій. Исторія о козакахъ запорожскихъ Мышецкаго, 1852, 85.

³⁾ Д. И. Эварницкій. Запорожье въ остаткахъ старины. Спб., 1888 г., I, 236.

близъ села Вольнаго. Въ настоящее время самарскій лѣсъ тянется на протяженіи около ста верстъ по обѣимъ сторонамъ рѣки Самары, съ нѣкоторыми, однако, перерывами, начиная отъ того мѣста, гдѣ Самара принимаетъ въ себя рѣку Волчью, на границахъ новомосковского и павлоградскаго уѣздовъ, и кончая нѣсколько выше устья ея.

Подвигаясь далѣе отъ Самары къ востоку, находимъ указанія на существованіе «лѣсныхъ чащей и дубравъ» по рѣчкѣ Нижней-Терсѣ и «тальниковъ» по рѣчкѣ Соленой, притокахъ рѣки Волчьей¹⁾, и особенно по самой Волчьей; въ селѣ Мавриномѣ, близъ города Павлограда, гдѣ въ настоящее время считается «лѣсу и кустарнику» 40 десятинъ и 190 квадратныхъ сажень; деревнѣ Осиповой, имѣніи Лацины-Мартыненка, гдѣ считается «лѣсу дровянаго» 10 десятинъ, «рогозу и лозы 187 десятинъ и шелюгу 48 десятинъ»²⁾; деревнѣ Катериновкѣ, александровскаго уѣзда, имѣніи Н. Н. Мазаракія, въ семи верстахъ отъ помѣщичьей усадьбы, въ урочищѣ Святомѣ, 25 десятинъ и ниже того урочища столько же «терновнику, дикихъ грушъ, яблонь, вербъ и отчасти татарскаго клена»; деревнѣ Богодарѣ, имѣніи О. И. Михеева, при впаденіи рѣчки Ганчула въ Волчью, 35 десятинъ, «татарскаго клена, осинъ, терновника, бузины, дикихъ грушъ и яблонь»; въ томъ-же Богодарѣ, въ балкѣ Каменоватой «лѣсу четыре версты въ длину»; лѣтъ семьдесятъ тому назадъ, въ Каменоватой балкѣ, по словамъ старожилловъ, росъ такой лѣсъ, чрезъ который и «не просунешься», а на самомъ днѣ ея стояли криницы «чистой, какъ серебро, воды»; въ настоящее-же время отъ того лѣса ни пня, а отъ криницы и слѣда не осталось; въ мѣстѣ соединенія рѣчки Ганчула съ Янчуломъ, по Байковскому оврагу, въ Прасковейской пустоши, и въ трехъ мѣстахъ сельца Косовцова, владѣльца Н. Р. Косовцова, теперь хутора Родзянки, «мелкаго лѣса терновыхъ кустарниковъ 24 десятины и 90 сажень»³⁾; въ селѣ Большой Михайловкѣ или Дибривкахъ «естественнаго лѣса, стараго запорожскаго, дуба 107 десятинъ и 2000 квадратныхъ сажень, шелюга 264 десятины

1) Θεодосій. Матеріалы. Екатеринославъ, 1880, I, 523, 538.

2) Изъ фамильныхъ плановъ княгини Н. И. Черкасской.

3) Владѣльческія бумаги поручика Н. З. Мухортова.

1650 квадратных сажень, осины, осокоря и пирамидальнаго тополя 17 десятинь и 1350 квадратных сажень, сосны 11 десятинь и 1630 квадратных сажень, шелковицы 2 десятины и 1500 квадратных сажень; терну и татарскаго клену 18 десятинь и 280 квадратных сажень, всего 424 десятины и 1060 кв. саж.; кромѣ того вновь насажденнаго 186 десятинь и 260 кв. саж.»¹⁾ Самые толстыя дубы дибривскаго лѣса имѣютъ сверхъ четырехъ аршинъ въ окружности; по опредѣленію специалистовъ лѣснаго дѣла, старѣйшіе изъ дибривскихъ дубовъ имѣютъ по 121 году; въ деревнѣ Евграфовкѣ, имѣніи М. Н. Жебуневой, на той же Волчьей противъ лѣса Большой-Михайловки, «дуба и терноваго кустарника 13 десятинь и 1700 квадратных сажень»²⁾; и здѣсь преобладалъ дубъ, средняя толщина котораго въ окружности два аршина и три четверти; во всемъ александровскомъ уѣздѣ дибривскіе и жебуневскіе лѣса составляютъ единственное богатство уѣзда, если исключить лѣса при самомъ Днѣпрѣ въ томъ же уѣздѣ. Еще восточнѣе шли лѣса по рѣчкѣ Мокрымъ-Яламъ, гдѣ теперь села Федоровка, Времьевка, Маіорское, Большой-Янисоль, Веселое, Клевцово; тутъ росли: береза, осокорь, дикія яблони, груши; близъ Бахмута былъ лѣсъ, имѣвшій протяженія 100,000 десятинь; отъ южной границы теперешняго славяносербскаго уѣзда есть лѣсъ Леонтьевскій—Буеракъ, нѣкогда составлявшій съ сосѣдними лѣсами земли войска Донскаго одну сплошную лѣсную дачу³⁾; отсюда шли лѣса прямо на югъ по берегамъ рѣки Калміуса и ея притокамъ, по склонамъ Азовскаго побережья. Склоны Азовскаго побережья и калміусская низменность нѣкогда покрыты были лѣсами, гдѣ находили себѣ убѣжище волки и дикіе кабаны. «И теперь еще на поверхность безлѣснаго прибрежнаго взгорья выступаютъ мѣстами толстыя пни вѣковыхъ деревьевъ, преимущественно берестовъ. Мало того, есть очевидныя доказательства, что въ болѣе отдаленныя времена лѣсная растительность распространялась далеко въ глубь уѣзда (маріупольскаго) по рѣчнымъ долинамъ; по рѣчкѣ Западному-Кальчику, между селомъ Малымъ-Янисолемъ и колоніей Киршвальдомъ

¹⁾ Свѣдѣнія добыты въ лѣсничествѣ отъ П. Г. Несмѣянова.

²⁾ Спеціальныи геометрическій планъ 1791 года, въ деревнѣ Евграфовкѣ.

³⁾ Южный Край, 6 января, 1888 года, Харьковъ.

встрѣчаются подъ глубокимъ рѣчнымъ наносомъ огромные дубовые стволы»¹⁾.

Изъ общаго обзора лѣсовъ въ запорожскихъ вольностяхъ слѣдуетъ прямой выводъ тотъ, что земли, доставшіяся запорожскимъ козакамъ, носили характеръ по преимуществу степной: на пространствахъ степей въ 425 верстъ длины и 275 верстъ ширины или на 6.078,240 десятинъ земли²⁾ лѣса представлялись только оазисами и то въ низменныхъ и влажныхъ мѣстахъ — балкахъ, оврагахъ, берегахъ рѣкъ и островахъ. Впрочемъ, нельзя умолчать о томъ, что во время запорожцевъ лѣсовъ было больше, чѣмъ теперь, и въ началѣ историческаго существованія козаковъ больше, чѣмъ въ концѣ; причинами этого были чисто случайныя явленія: пожары, истребленіе татарами, польскими и русскими войсками, во время большихъ походовъ на югъ. «Оттого, что боръ нѣсколько кратъ горѣлъ, а наипаче отъ татарскаго въ ономъ зимованія и безъ разбору порубленія, всѣ знатные лѣса гораздо рѣдки стали. Во всѣхъ тѣхъ мѣстахъ — на Самарѣ, Конкѣ и Калміусѣ — лѣса крайне разорены не только огрѣваніемъ отъ строгости зимы, кормленіемъ скота, порубленными верхушками и вѣтвями деревъ, употребленіемъ на постройку для скота загородовъ и вывозомъ въ свои аулы немалаго числа лѣсу, не обходя и садовыя деревья; но и насильнымъ забраніемъ при нѣсколькихъ зимовникахъ заготовленныхъ на строеніе колодъ, брусевъ и досокъ, которые они въ свои степные аулы, подъ прикрытіемъ татаръ, привозили. Сіи дикіе и голодные народы... около зимовниковъ и на лугахъ выбиваютъ травы и истравляютъ сѣно, разоряютъ молодой лѣсъ... чрезъ всю зиму крадутъ и грабятъ все, что только могутъ... заготовленный къ строенію лѣсъ, не щадя и садовыхъ деревьевъ. Одинъ изъ мурзъ, прошедшею весною, забравъ найденный при нѣкоторыхъ зимовникахъ заготовленный на строеніе лѣсъ, на сорока возахъ, съ пятьюдесятью вооруженныхъ татаръ самъ до своихъ ауловъ проводилъ, отбивая козаковъ въ провозѣ препятствовать хотящихъ»³⁾. Не мало истребили лѣса и первые поселенцы, явившіеся въ новороссійскомъ

¹⁾ Александровичъ. Краткій обзоръ маріупольск. уѣзда. Маріуполь, 1884, 11.

²⁾ А. Старчевскій. Справочный энциклопедическій словарь. Спб., 1855, IV, 245.

³⁾ В. Чернявскій. Исторія о козакахъ запорожскихъ Мышецкаго. Одесса, 1852, 84, 85, 89, 90.

краѣ послѣ паденія Запорожья, особенно при постройкахъ такихъ городовъ, какъ Екатеринославъ, Херсонъ, Николаевъ, Одесса, Никополь, Алешки и др. Сами помѣщики, получившіе послѣ изгнанія запорожцевъ земли въ Новороссіи, частію даромъ, частію за ничтожную плату казнѣ, также много извели лѣсовъ или вслѣдствіе неправильнаго веденія хозяйства, или же вслѣдствіе дробленія большихъ лѣсныхъ участковъ на малые, достававшихся нѣсколькимъ лицамъ сразу ¹⁾). Сверхъ того, не нужно забывать и того, что мѣстами степными часто называются и такія, въ которыхъ лѣса не много менѣе по количеству всей земли, чѣмъ въ губерніяхъ, называемыхъ нестепными.

Относительно флоры лѣсной въ странѣ вольностей запорожскихъ козаковъ нужно сказать, что здѣсь росли почти всѣ тѣ породы деревьевъ, которыя свойственны Сѣверной Америкѣ, что происходитъ, быть можетъ, отъ сходства климата той и другой страны: суровая зима, палящее лѣто, вѣтреная и непостоянная погода обуславливали и произрастаніе извѣстныхъ видовъ древесной растительности, изъ коихъ господствующими здѣсь были: липа, кленъ, грабъ, вязъ, дубъ, берестъ, иначе илимъ, ясень, верба, осокорь, шелковица, яблонь, груша, вишня, дули, калина, ива, ольха, береза, сосна, орѣшникъ, чернокленъ, тополь серебристый, глодь, боярышникъ, кизиль, кожевенное дерево, желтинникъ, крушина, жостеръ, таволга (*sipigasa stenota*), бузина, лоза, яворъ (чинарь, нѣмецкій кленъ, ложнокленъ), барбарисъ, гордовое дерево (*viburnum lantana*) и другія ²⁾).

Примѣчаніе. Изслѣдованія лѣсовъ мѣстными лѣсничими екатеринославской губерніи, произведенныя въ концѣ февраля текущаго года только по одной рѣкѣ Днѣпру, въ уѣздахъ екатеринославскомъ, александровскомъ и въ части новомосковского, привели къ даннымъ, что въ настоящее время подъ лѣсомъ и кустарниками въ екатеринославскомъ уѣздѣ находится 20,300, александровскомъ—5,950 и новомосковскомъ—6,320 десятинъ. По свѣдѣніямъ же, представленнымъ въ по-

¹⁾ Струковъ. О новороссійскихъ лѣсахъ. Ж. М. Г. И., 1855, февраль, 167, 169, 170.

²⁾ С. И. Мышецкій. Исторія о козакахъ запорожскихъ. Одесса, 1852, 18. Н. К. Срединскій. Матеріалы для флоры новороссійскаго края. Одесса, 1872.

слѣднее время въ лѣсоохранительный комитетъ уѣздными земскими управами, исправниками и лѣсничими, количество десятинъ лѣса во всей екатеринославской губерніи, кромѣ недавно отдѣленнаго отъ ней ростовскаго уѣзда, распредѣляется слѣдующимъ образомъ:

У Ѣ З Д Ы.	Л ѣ С А.					ИТОГО.
	Казеннаго вѣдомства.	Удѣльнаго вѣдомства.	Городовъ и монастырей.	Частн. вла- дѣльцевъ и общественн.	Крестьян- скихъ лѣс- ныхъ надѣ- ловъ.	
	Д е с я т и н ь.					
Александровскій .	1,300	—	400	3,600	662	5,962
Бахмутскій . . .	225	—	—	4,158	4,314	8,697
Верхнеднѣпровскій	432	—	—	1,245	3,218	5,395
Екатеринославскій	4,684	74	—	30,218	8,544	43,520
Маріупольскій . .	3,717	—	—	551	140	4,408
Новомосковскій .	875	—	1,107	21,065	2,685	25,732
Павлоградскій .	445	—	221	2,590	2,537	5,793
Славяносербскій .	1,484	—	250	7,255	6,244	15,233
Всего . .	13,662	74	1,978	70,682	28,344	114,740¹⁾

¹⁾ Свѣдѣнія эти доставлены намъ по распоряженію господина начальника Екатеринославской губерніи, Д. Н. Батюшкова.

ГЛАВА ДВѢНАДЦАТАЯ.

Производительность земли, климатъ, температура и растительность въ землѣ вольностей запорожскихъ козаковъ. Двойственный характеръ степной полосы запорожскихъ вольностей и причины тому; богатство и изобиліе страны запорожскихъ вольностей по Геродоту, Боплану, Тяпкину и Зотову, Манштейну, оффиціальнымъ свѣдѣніямъ XVIII вѣка, запискамъ маркиза де-Кастельно въ началѣ XIX вѣка и по воспоминаніямъ теперешнихъ старожилонъ запорожскихъ мѣстъ; породы звѣрей, птицъ, рыбъ, насекомыхъ, плодовыхъ деревьевъ, огородныхъ овощей, травъ въ запорожскихъ вольностяхъ; бѣдность страны запорожскихъ вольностей по Боплану, Манштейну и народнымъ думамъ; зной, моръ, саранча, посѣщавшіе запорожскій край въ лѣтнее время, стужа и морозы, свирѣпствовавшіе въ зимнее время; картина общаго состоянія запорожскаго края.

По силѣ и степени производительности край вольностей запорожскихъ козаковъ можетъ назваться въ одно и то же время и изумительно богатымъ, и изумительно бѣднымъ; все зависѣло здѣсь не столько отъ рѣчныхъ и ключевыхъ водъ, сколько отъ атмосферной и дождевой влаги: въ дождливое лѣто растительность здѣсь достигала невѣроятныхъ размѣровъ, урожай получался баснословный, въ знойное и сухое лѣто растительность погибала, неурожай влекъ за собой страшныя бѣдствія. Вотъ отчего у разныхъ писателей такъ различно описывается край запорожскихъ вольностей: по однимъ—это обѣтованная земля, текущая молокомъ и медомъ, по другимъ—это дикая пустыня, безводная, выжженная солнцемъ, лишенная всякой растительности. Даже и у одного и того же писателя, только въ различное время года, запорожскій край часто изображался совершенно различно.

Наиболѣе плодородныя мѣста были по низменностямъ, или такъ называемымъ «подамъ», рѣкъ, близъ Днѣпра, Самары, Орели,

Омельника, Самоткани, Домоткани и др.; наименѣе плодородныя около Буга, въ бывшей бугогардовской паланкѣ, и особенно около Калміуса, въ бывшей калміусской паланкѣ. Отецъ исторіи, Геродотъ, описываетъ страну скиѳовъ, часть которой впослѣдствіи принадлежала запорожскимъ козакамъ, въ такихъ словахъ: «Земля у нихъ ровная, изобилуетъ травой и хорошо орошена; число протекающихъ чрезъ Скиѳію рѣкъ развѣ немного только меньше числа каналовъ въ Египтѣ. Четвертая рѣка, Борисѳенесъ, по нашему мнѣнію, самая богатая полезными продуктами не только между скиѳскими рѣками, но и между всѣми вообще, кромѣ, впрочемъ, египетскаго Нила. Изъ прочихъ же рѣкъ Борисѳенесъ наиболѣе прибыльная: онъ доставляетъ прекраснѣйшія и роскошнѣйшія пастбища для скота, превосходную рыбу въ большомъ изобиліи, вода на вкусъ очень пріятна, чиста, тогда какъ рядомъ съ нимъ текуція рѣки имѣютъ мутную воду; вдоль его тянутся превосходныя пахотныя поля или растетъ очень высокая трава въ тѣхъ мѣстахъ, гдѣ не засѣвается хлѣбъ; у устья рѣки сама собою собирается соль въ огромномъ количествѣ; въ Борисѳенесѣ водятся огромныя рыбы безъ позвоночнаго столба, называемыя антокаями и идущія на соленія» ¹⁾. Въ XVI вѣкѣ современникъ запорожскихъ козаковъ описываетъ богатство ихъ страны въ такихъ чертахъ: «Въ этой странѣ — приднѣпровскихъ степяхъ — трава растетъ чрезвычайно высоко и столь густо, что нѣтъ возможности ѣздить на колесахъ, потому что она впутывается между спиць и препятствуетъ свободному ихъ движенію. Въ лѣсахъ и на деревьяхъ множество пчель; въ этой странѣ растетъ въ изобиліи, само по себѣ, особое растеніе на подобіе винныхъ лозъ; туземцы считаютъ его дикимъ виноградомъ» ²⁾. Въ XVII вѣкѣ, по словамъ Боплана, въ рѣкахъ и озерахъ запорожскаго края водилось множество рыбы и раковъ, каковы: Пселскій и Ворскальскій Омельники, Орель, Самоткань, Домоткань и особенно Самара: въ Орели въ одну тоню рыбаки вытаскивали до 2,000 рыбъ около фута наименьшей величины; въ Самоткани и окрестныхъ озерахъ водилось такое количество рыбы,

¹⁾ Геродотъ въ переводѣ Ѳ. Г. Мищенко. Москва, 1885, I, 320.

²⁾ Записки Миллера, изданныя въ Лейпцигѣ въ 1585 году; Записки одес. общ. ист. и древн., I, 604.

что она отъ множества умирала, портила стоячую воду и заражала воздухъ; въ Дюмоткани водилось множество раковъ, до 9 дюймовъ длиною, и особая рыба чилики; Самара изобиловала рыбой, медомъ, воскомъ, дичиною и строевымъ лѣсомъ и за свое богатство прозвана «святою» рѣкою¹⁾; окрестности Самары запорожскіе козаки называли обѣтованною палестиною, раемъ божіимъ на землѣ, а всю землю около нея—землей «дуже гарною, кветнучею и изобилующею», самый городъ Самарь—«истинно новымъ и богатымъ Іерусалимомъ»²⁾.

Въ концѣ того же вѣка московскіе послы Никита Моисеевичъ Зотовъ и Василій Михайловичъ Тяпкинъ въ томъ же родѣ описываютъ мѣста по Самари: «Тамъ звѣря и птицъ, и рыбъ множество... Водъ, и конскихъ кормовъ, и рыбъ и птицъ, также звѣрей, которыхъ Господь Богъ благословилъ людямъ въ пищу, тамъ довольно»³⁾. Въ XVIII вѣкѣ очевидецъ Христофоръ Германъ Манштейнъ изображаетъ богатство запорожскихъ степей въ такихъ словахъ. «Земля та есть самая прекраснѣйшая въ Европѣ; но великій ущербъ, что ненаселена по причинѣ недостатка лѣса и воды; ибо часто случается, что идучи четыре или пять миль, не видно ни одного кусточка, ни самой малой рѣчки, что и принуждаетъ возить съ собою всегда дрова и воду для варенія пищи изъ стана въ станъ, по неизвѣстности найти ихъ впереди; возить также большую бочку воды для каждой роты, чтобъ давать пить ратникамъ во время похода. Бочки употребляются еще и на другое дѣло; въ каждомъ полку должно было имѣть оныхъ отъ осми до десяти, и по стольку же толстыхъ досокъ, изъ которыхъ дѣлали мосты для перехода пѣхоты и легкихъ повозокъ, а военные помосты употребляли только для большихъ и тяжелыхъ фуръ и конницы... Чтобъ дать понятіе о плодородіи сихъ земель, довольно сказать, что травы растутъ тамъ выше человѣка самага великорослаго. Находится тутъ спаржа въ великомъ множествѣ, и травовѣдцы находятъ также нѣкоторый родъ особливої травы, которую турки и татары употребляютъ на

¹⁾ Бопланъ. Описаніе Украйны. Спб., 1832, 15, 16, 17, 18, 19.

²⁾ Θεодосій. Самарскій-пустынно-николаевскій монастырь. Екатеринославъ, 1873, 8.

³⁾ Записки одесскаго общ. исторіи и древностей, т. II, отд. II и III, 573.

дѣланіе своихъ свѣтильниковъ. Въ іюлѣ и августѣ мѣсяцахъ татары выжигаютъ траву на степи; ибо какъ они не умѣютъ косить и сушить сѣно, то травы сами собою высыхаютъ отъ большихъ жаровъ, бывающихъ въ іюнѣ, іюлѣ и августѣ, почему принуждены ихъ жечь, безъ чего старая сухая заглушила бы совсѣмъ молодую. Татары часто также выжигаютъ траву, чтобъ лишить непріятелей корма конскаго; и ежели при таковыхъ случаяхъ не возьмутъ предосторожности отъ сего пожара, то весь станъ подвергается опасности сгорѣть. Для избѣжанія сего графъ Минихъ отдалъ приказъ, чтобъ на каждой повозкѣ имѣть большое помело для тушенія пожара. Надобно также взрывать землю шириною на два фута около стана рвомъ, и симъ средствомъ прекращаютъ огонь отъ опасности дальнѣйшаго распространенія пожара. Всякой дичи, какъ-то: зайцевъ, куропатокъ, тетерекъ и глухихъ тетеревей и прочей въ тамошнихъ мѣстахъ много; воинство ловятъ ихъ руками множество, а кромѣ того столько тамъ перепелокъ, что каждый день похода можно имѣть ихъ, сколько хотятъ»¹⁾. Въ концѣ того же XVIII вѣка о запорожскихъ мѣстахъ писалось въ Москву: «Мѣста имѣютъ они—запорожскіе козаки—изобильныя рѣками, лѣсами и плодородную землю; пользуются великими доходами отъ скотоводства, рыбными ловлями въ Днѣпрѣ и приморскихъ заливовъ, на устьѣ рѣки Калміуса, Берды, и близъ Очаковскаго лимана и въ ономъ по договору съ турками за отпускаемые ими въ Очаковъ лѣсъ и дрова»²⁾. Въ это же время точными донесеніями о занятіяхъ запорожскихъ козаковъ сообщалось, что хлѣбъ засѣваемый ими, давалъ урожай, рожь и пшеница въ 9 и 10, просо въ 30 и 40 разъ противъ посѣяннаго³⁾. Наконецъ, уже послѣ паденія Запорожья, оффиціальныя данныя представляли богатство бывшихъ земель запорожскихъ вольностей въ такихъ краскахъ: «Обширное пространство плодovitыхъ и тучныхъ земель, которыя прежде бывшими запорожцами оставлены были въ небреженіи непонятномъ, воздѣлывается; помѣщики, взявшіе дикопоросшія дачи, обрабатываютъ оныя прилежно и населяютъ людьми, да

¹⁾ Х. Г. Манштейнъ. Записки о Россіи. Москва, 1823, I, 211—214.

²⁾ Архивъ историческихъ и практическихъ свѣдѣній, Калачова. Спб., 1861, 6.

³⁾ Записки одесскаго общества ист. и древн., VII, 169, примѣч. 19; 185.

и казенные поселяне съ довольнымъ раченіемъ трудятся въ земледѣліи, ощущая, очевидно, труды свои сугубо награждаемые. Качество земли производитъ всякаго рода хлѣбъ—рожь, пшеницу, ячмень, овесъ, гречиху, просо, ленъ, конопель, и прочее; изъ огородныхъ овощей—арбузы отмѣнно сладкіе и великіе ¹⁾, красныя и бѣлыя дыни, разные огурцы, земляныя яблоки, чеснокъ, лукъ, свекла, петрушка и многія другія. Въ разсужденіи пространныхъ степныхъ мѣстъ великое заведено скотоводство, лошадиныя, рогатаго скота и овечьи заводы суть главнѣйшимъ предметомъ, житочнѣйшимъ, къ полученію изряднаго прибытка. Скотоводство здѣсь содержать тѣмъ удобнѣе, что скотъ, особливо рогатый и лошади почти чрезъ цѣлую зиму могутъ себѣ въ полѣ сыскивать пастьбу... Воздухъ здѣсь благорастворенный; вода въ рѣкахъ и озерахъ сладка и здорова и къ продовольствію жителей служащая; рыбы находится изобильно разнаго рода. Въ лѣсахъ хотя недостатокъ, однако, въ отвращеніе онаго выращиваются нынѣ и посѣвомъ и рассадкою разныя деревья. Звѣри въ лѣсахъ и степяхъ водятся; дикія птицы въ большомъ количествѣ» ²⁾.

Въ началѣ XIX вѣка о запорожскихъ земляхъ писалъ французскій маркизь де-Кастельно: «Новороссія очень обширна, и между различными частями ея мы встрѣчаемъ чувствительную разницу. Воздухъ вообще превосходенъ, за исключеніемъ болотистыхъ мѣстъ... Различенъ воздухъ степей отъ воздуха береговъ моря и Крымскихъ горъ. Воздухъ степей можно назвать самымъ чистымъ во всей Европѣ; холодъ зимою здѣсь бываетъ, безъ сомнѣнія, очень чувствителенъ, но вѣтеръ не такъ порывистъ, какъ на берегахъ моря; нерѣдко снѣгъ не выпадаетъ нѣсколько лѣтъ подъ рядъ, между тѣмъ, какъ смежныя страны на востокъ и на западъ бываютъ имъ покрыты. Это непостоянно; но какая же точка земнаго шара не терпитъ измѣненій?... Зимы въ Новороссіи сравнительно мягче, чѣмъ въ Сѣверной Франціи; это не должно казаться страннымъ. Отъ Одессы до 60° широты нѣтъ горъ, и когда сѣверные вѣтры постоянно дуютъ, все на пути подвержено ихъ вліянію,

¹⁾ Въ мѣстечкѣ Котовкѣ, екатеринославской губерніи, новомосковского уѣзда, авторъ настоящаго труда видѣлъ въ 1889 году арбузъ вѣсомъ *пудъ и три фунта*.

²⁾ Записки одесскаго общества исторіи и древностей, III, 290—291, 302.

между тѣмъ другіе вѣтры дѣлають температуру Новороссіи теплою соотвѣтственно ея географическому положенію. Въ этой, незащищенной отъ холода, странѣ зима бываетъ суровѣе, чѣмъ въ болѣе защищенныхъ мѣстностяхъ, находящихся на одинаковой съ ней широтѣ» ¹⁾. «Весна начинается въ апрѣлѣ и уже черезъ 10—15 дней земля бываетъ покрыта зеленью. Въ это время года тысячи разнообразныхъ цвѣтовъ покрываютъ степь пестрымъ ковромъ; чудное благоуханіе носится въ воздухѣ, и путешественникъ могъ бы придти въ полный восторгъ отъ всего окружающаго, еслибъ его не удручала мысль о недостаткѣ рабочихъ рукъ для этой роскошной почвы.

Видъ степи мѣняется отъ большей или меньшей засухи; травы достигаютъ здѣсь высоты 3 футовъ; на черноземѣ мнѣ случалось ихъ видѣть даже 7-ми футовъ высоты. Благодаря глубинѣ дѣвственной земли, жирной, изобилующей питательными соками, сила растительности необычайна. Густота травы предохраняетъ почву отъ жгучихъ лучей солнца, а росы бываютъ такъ обильны, что проникають въ землю раньше, чѣмъ солнце успѣетъ ихъ высушить. При засухѣ травы рѣдѣють, но первый дождь заполняетъ новыми всѣ промежутки; такимъ образомъ животныя постоянно снабжаются свѣжимъ кормомъ.

Испаренія большихъ травъ нисколько не вредны; при восходѣ и заходѣ солнца между холмами образуется туманъ, но деревни, расположенныя въ низменныхъ мѣстахъ, ничуть не страдаютъ отъ этого.

Во время жаровъ дуетъ обыкновенно сѣверный вѣтеръ, но онъ не умѣряетъ жары, теряя свою свѣжесть при прохожденіи громаднаго пространства, накаленного солнцемъ; лѣтняя долгота дней увеличивается по мѣрѣ приближенія къ полюсу, почему можно заключить, что въ Новороссіи лѣтомъ бываетъ жара сильнѣе, чѣмъ во всѣхъ другихъ точкахъ земнаго шара, находящихся на одинаковомъ градусѣ. Часто случается нѣсколько дней подъ рядъ 17—20° жары; но я никогда не видалъ, чтобъ термометръ поднимался выше 26¹/₄° и подобная t° продолжалась не долѣе одного дня,

¹⁾ Essai sur l'histoire ancienne et moderne de la Nouvelle Russie, 3 vol. Paris, 1820, par Marquis de Castelnau, 285.

25° обыкновенно наивысшая t°. Измѣненія происходятъ всякую недѣлю. Одинъ европеецъ сказалъ: «Жаркое солнце Новороссіи—не наше». Дѣйствительно, здѣсь можно вполне безопасно предоставить себя всей силѣ солнечныхъ лучей; работники, наиболѣе подвергающіеся дѣйствию ихъ, не прекращаютъ своихъ работъ, каменщикъ распѣваетъ пѣсни, бѣля стѣны, расположенныя на югъ и отражающія горячіе лучи; каменотесъ засыпаетъ въ іюлѣ въ часы отдыха, положивъ часто обнаженную голову на свою работу. И это происходитъ на одномъ градусѣ широты съ Женевой, Маконъ, Гере, Рошель, гдѣ улицы бывають пусты отъ 2 до 4-хъ часовъ дня; въ Одессѣ вѣтеръ препятствуетъ иногда выходу на улицу, но солнце—никогда. Осень самое лучшее время года въ этихъ мѣстахъ. Весна продолжается недолго; переходъ отъ холода къ теплу совершается быстро; но прекрасная осень замѣняетъ кратковременную весну: степь сохраняетъ зелень до декабря. Если осень не очень дождлива, земля такъ пересыхаетъ, что плугъ съ трудомъ идетъ по ней: пахутъ 6, 8-ю волами заразъ»... ¹⁾ «Въ другихъ странахъ клочекъ бесплодной земли, обремененной налогами, отстаивается съ оружіемъ въ рукахъ, призывается законъ на помощь, изъ-за него ведутся въ судахъ тяжбы, стоящія громадныхъ издержекъ; здѣсь же превосходная почва предоставляется или совсѣмъ даромъ, или на легкихъ условіяхъ трудолюбивымъ людямъ, могущимъ обогатиться здѣсь почти безъ усилій: стоитъ только пожелать этого. Земля чрезвычайно плодородна; правда, она лишена лѣса, исключая сѣверной части екатеринославской губерніи и южной—Крыма. Въ безлѣсныхъ частяхъ Новороссіи жители употребляютъ вмѣсто топлива высокія сухія травы, называемыя бурьяномъ, и высушенный на солнцѣ коровій и овечій навозъ—все это даетъ прекрасное и дешевое топливо» ²⁾.

И такъ, большія богатства достались на долю запорожскихъ козаковъ: «Вдоволь всего было у нихъ: и звѣря прыскупаго, и птицы летучія, и рыбы пловучія; вдоволь было у нихъ и травушки-муравушки, добрымъ конямъ на потравушку».

Неудивительно, поэтому, почему въ воспоминаніяхъ теперешнихъ

¹⁾ Тамъ же: Essai sur l'histoire etc.

²⁾ Тамъ же.

стариковъ страна вольностей запорожскихъ козаковъ представляется такою богатой и цвѣтущей страной; конечно, въ этихъ воспомина- нїяхъ не мало и преувеличенїй, объясняющихся свойствомъ чело- вѣческой природы все прошлое представлять въ лучшемъ видѣ, чѣмъ настоящее; но все же въ общемъ они имѣютъ большую долю правды, особенно если взять во вниманіе сходство разсказовъ стариковъ съ описанїями очевидцевъ прошлыхъ вѣковъ и сходство повѣствованїй старцевъ, живущихъ въ разныхъ концахъ извѣстной мѣстности: «Приволе у нихъ такое было, что теперь подобнаго не сыщешь ни близко, ни далеко. Да что теперь? Теперь такъ, что воленъ, да недоволенъ, а тогда было такъ, что и воленъ, и всѣмъ дово- ленъ. Недаромъ же говорятъ, какъ жили мы за царицей—ѣли па- ляницы, а какъ стали за царя—то не сталоу сухаря. Теперь какъ сказать, какъ оно нѣкогда было, такъ и не повѣрятъ. Тогда всякіе цвѣты цвѣли, тогда великія травы росли. Вотъ тутъ, гдѣ теперь у насъ церковь, здѣсь была такая тирса, какъ вотъ эта палка, что у меня въ рукахъ: какъ глянешь, такъ точно рожь стоитъ: а камышъ росъ, какъ лѣсъ: издалека такъ и бѣлѣтъ, такъ и лоснится на солнцѣ. А что уже до пыреевъ, ковыля, муравы, орошка, кураевъ и бурунчуковъ, то какъ войдешь въ нихъ, такъ только небо да земля и видны,—въ этихъ травахъ дѣти теряются бывало. Вотъ это поднимется вверхъ, выростетъ да снова и па- даетъ на землю, да такъ и лежитъ, какъ волна морская, а поверхъ ея уже и другая растетъ. Какъ запалишь бывало ее, такъ она не- дѣли три, а то и четыре горитъ. Подешь косить, косою травы не отвернешь; погонишь пасть лошадей, за травой и не увидишь ихъ; загонишь воловъ въ траву, только мрѣютъ рога. Выпадетъ ли снѣгъ, настанетъ ли зима, никакой нужды нѣтъ: хоть какой бу- детъ снѣгъ, а травы не закроетъ. Пустишь себѣ коня, коровъ, овецъ, то они такъ пустопашь и пасутся, только около отаръ и ходили чабанцы; а какъ загонишь овецъ въ траву, то онѣ межъ ней точно муравьи,—только вечеромъ и увидишь; зато уже тогда около нихъ работы—тирсу выбирать, которая поналѣзетъ въ волну!.. А что ужъ межъ той травой да разныхъ ягодъ, то и говорить нечего. Вотъ это было какъ выйдешь въ степь да какъ разгорнишь траву, то такъ и бери руками клубнику. Этой погани, что теперь поразвелось, овражковъ да гусеницы, тогда и не слышно было.

Вотъ какія травы были. А пчелы той, а меду? Медъ и въ пасѣ-кахъ, медъ и въ зимовникахъ, медъ и въ бурдюгахъ—такъ и стоитъ бывало въ липовыхъ кадкахъ: сколько хочешь, столько ѣ бери,— больше всего отъ дикихъ пчелъ; дикая пчела вездѣ сидитъ: и на камышахъ, и на вербахъ; гдѣ буркунъ, въ буркунѣ, гдѣ трава, въ травѣ; за ней и прохода не было: вырубываютъ, бывало, дупла, гдѣ она сидитъ. А лѣса того? Бузины, свѣдины, вербы, дуба, грушъ— множество. Грушъ, бывало, какъ нападаетъ съ вѣтокъ, такъ хотъ бери грабли да горни въ валки: такъ и лежатъ на солнцѣ, пока не попекутся. Сады когда цвѣтутъ, то какъ будто сукномъ покрываются; такъ патока съ нихъ и течетъ. А толщина деревьевъ? Вербы, такъ ей Богу, десять аршинъ въ обхватѣ... Земля свѣжѣе была, никто ее не насиловалъ, какъ теперь, снѣга лежали большіе, и воду пускали великую, оттого и дерево росло хорошо. А звѣрей, а птицъ? Волки, лисицы, барсуки, дикія козы, чокалки ¹⁾, вид-нихи—такъ одинъ за другимъ и бѣжатъ, такъ и пластаютъ по степи. Волковъ такая сила была, что ихъ кіями избивали, а изъ кожи ихъ сапоги да кожанки дѣлали. А ежей тѣхъ, ежей?... И говорить нечего! Были и дикія свиньи, такія жирныя да здоровыя; онѣ больше по плавнямъ шныряли. Вотъ это какъ увидишь въ плавнѣ какую-нибудь свинью, то скорѣе бросайся на дерево, а то хрю, хрю! чмакъ, чмакъ! да до тебя, да такъ рыломъ и претъ! Выставить морду впередъ да и слушаетъ, не идетъ ли кто; какъ увидитъ человѣка, сейчасъ же до него, товкыцъ рыломъ! Свалить съ ногъ, тогда и давай рвать... Были и дикія лошади; онѣ ходили цѣлыми табунами; косяка по три, по четыре такъ и ходятъ... А что уже птицы было, такъ, Боже великій! Утокъ, лебедей, дрохвъ, хохотвы, дикихъ гусей, дикихъ голубей, лелекъ, журавлевъ, тетерокъ, куропатокъ—такъ хо-хо-хо! Да все плодющія такія! Одна куропатка выведетъ, бывало, штукъ двадцать пять птенцовъ въ мѣсяцъ, а журавли, какъ понаведутъ дѣтей, то только ходятъ да крюкаютъ. Стрепетовъ сѣльцами ловили, дрохвъ волокомъ таскали, а тетеревей, когда настанетъ гололедица, дрюками били. И какая сила той птицы была? Какъ поднимется съ земли, солнце застелетъ, а какъ сядетъ на дерево, вѣтокъ не видно: одинъ комъ ви-

¹⁾ «Тотъ же волкъ, только злѣе волка». Замѣчаніе рассказчика.

силь, а какъ спустится на землю, то земля точно полъ въ хатѣ, такъ и зачернѣетъ. Лебеди, бывало, какъ заведутся биться между собой, то поднимутъ такой крикъ, что батько выскочить было изъ бурдюга да давай на нихъ стрѣлять, чтобъ поразогнать, а они подхватятся вверхъ да только порось-порось-порось!.. Нѣтъ теперь и того множества рыбы, что была когда-то. Вотъ эта рыба, что теперь ловятъ, такъ и за рыбу тогда не считалась. Тогда все чичуга, пистрюга, коропы да осетры за все отвѣчали. Въ одну тоню ее столько вытаскивали, что на весь курень хватало. Да все тогда не такъ было; тогда и зимы теплѣе были, нежели теперь,—это уже кацапы своими лаптями по-наносили намъ холода, а въ то время его не особенно слышно было. Оттого тогда и сѣна никто не запасалъ, развѣ только въ то время, когда думали идти въ походъ, для верховыхъ лошадей. Тогда и урожаи лучше были,—хоть и сѣяли немного, а родило достаточно: какъ четыре мѣшка посѣетъ, такъ триста копенъ нажнетъ,—нужно было восемь жнецовъ, чтобъ снять то все до Покрова. Батюшка мой, и гдѣ оно все то подѣвалось? И очамъ своимъ не вѣрю! Вотъ тутъ, гдѣ теперь стоитъ наша Чернышовка, тутъ ни одной хаты не было, одно только отцовское приволье, а теперь гдѣ тотъ и народъ набрался и когда онъ все то позапустилъ? Теперь и вода перемѣряна и земля перерѣзана, а что до лѣса, то и говорить нечего: что на сани, что на полудрабки, что на олѣйницы, то на то, то на се, да такъ все и повырубили. Гдѣ пряменькое, хорошее да крѣпкое деревцо, то его сейчасъ же и истребятъ. А тутъ какъ пошелъ еще по лѣсу рогатый скотъ, то и пней не осталось, а что уцѣлѣло, позасыхало и попропадало. Да и самъ скотъ ходитъ точно неживой... Какъ вырубили лѣса, пошла на села мошка; за ней теперь и свѣта божьяго не видно, а бѣдному скоту такъ и отдыханѣтъ: весь облитый кровью такъ и ходитъ. Теперь дайте вы вотъ этой свиньѣ, что ходитъ, кусокъ хлѣба, то она и здохнетъ отъ него. А отъ чего? Оттого, что не привыкла ѣсть!.. Да все теперь перевелось: гадюкъ не стало,—повыюрал; въ болотахъ и жабъ не слышно,—повыздыхали; да й болота теперь есть ли»¹⁾.

«Когда-то тутъ по плавняхъ да по скалахъ было столько волковъ; лисицъ, зайцевъ да дикихъ свиней, что за ними и не прой-

¹⁾ Д. И. Эварницкій. Запорожье въ остаткахъ старины. Спб., 1888, II, 6—9.

дешь. Дикіе кабаны были пудовъ въ десять, а то и больше вѣсомъ: едва шесть человекъ на сани положить. Тутъ было такое множество звѣрей, что изъ города присылали верховыхъ, человекъ сорокъ или пятьдесятъ, чтобы разогнать ихъ. Такъ гдѣ тебѣ? За ними гоняются по степи, а они въ плавни бѣжатъ. Бздили съ ружьями да съ саблями по плавнямъ и все палили камыши; такъ уже тогда немного напугали ихъ, а то просто страшно и выдти. Рыба, такъ та сердечная, даже задыхается, а раковъ штанами ловили. А что до птицы, такъ и говорить нечего. Какъ пойдешь на охоту, то домой несешь ее какъ будто на коромыслѣ. Стречета, огари ¹⁾, лебеди такъ пѣшкомъ по степи и ходятъ. Травы высокія-превысокія росли, по самую грудь, а то и выше; а роса по травѣ, точно вода: если хочешь идти по степи, то прежде всего скинь штаны да подбери сорочку, а то какъ намокнутъ, то и не дотянешь. Какъ идешь по травѣ въ постолахъ, то вода только чвыркъ-чвыркъ! Лѣсъ росъ густой и высокій: грушъ, калины, дикаго винограда—не пролѣзешь. Ночью страшно было и ходить. А урожай были такіе, о которыхъ теперь и не слышно. Да и дешевизна въ то время на все была: пудъ проса десять копѣекъ, пудъ пшеницы сорокъ копѣекъ, да и то еще дорого» ²⁾.

«Тутъ тѣхъ звѣрей, тутъ тѣхъ птицъ, такъ видимо-невидимо было: такъ пѣшкомъ по степи и ходятъ. Приѣхали мы со своею панею въ эти мѣста, гдѣ теперь Наковальня,—они отошли ей по наслѣдству,—приѣхали мы да и смотримъ, а тутъ ни хатки, ни куренца, одна степь да ковыль. Что тутъ дѣлать? «А что? Руби камышъ, копай дернъ да дѣлай курень». Давай я рубить камышъ, давай копать дернъ. Нарубилъ, поставилъ, обсыпалъ землей; вотъ хижина и есть. Ну, что же теперь ѣсть? А ѣсть уже, что хочешь, то и ѣшь: есть и птица, есть и звѣрь степной. «Да что мнѣ—говорить паня—та птица да звѣрь степной? Ты поѣзжай да поймай дикаго поросенка!» Ну, что-жь, поросенка, такъ и поросенка! Сажусь на коня, беру длинный кнутъ и ѣду къ рѣчкѣ, гдѣ была берлога дикихъ свиней. Вотъ то приѣду и жду, пока свиньи пойдутъ пастись въ степь, а поросята останутся одни; высмотрю

¹⁾ Огарь—большая рыжеватая утка, величиною почти съ гуся, *anas rutila*.

²⁾ Д. И. Эварницкій. Запорожье въ остаткахъ старины. Спб., 1888, II, 122.

и сейчас же туда; схвачу поросенка да и уходить; да ужь бѣгу, да ужь бѣгу, сколько есть духу, а оно кричитъ, какъ бѣшеное. И что жь вы думаете? Какъ почуютъ гаспидовы свиньи, да кони, такъ и лѣзутъ, такъ и лѣзутъ подъ ноги коню; и такъ то бѣгутъ до самаго куреня и если бы не длинный кнутъ, то и разорвали бы. Вотъ какъ оно было въ старину! Совсѣмъ не такъ, какъ теперь! Теперь хоть бы и на счетъ урожая. Развѣ въ старину онъ такой былъ? Куды вамъ! У нашей пани было семь человѣкъ семейства, а больше тридцати сажень никогда не сѣяла. Вотъ это, бывало, заволочетъ прямо противъ куреня, посѣетъ пшеницу и ждетъ. Такъ она, какъ уродитъ, то и стебля не видно: одинъ колосъ почти, да такой толстый, точно веретено. Это такіе хлѣба были. А травы, такъ и говорить нечего. За травой и земли не видно: лежитъ поверхъ земли точно шуба или рядно. Тогда, видишь, мало кто косилъ ее, такъ она поднимется вверхъ да снова и упадетъ, да такъ и лежитъ точно рядно; выростетъ такая, что человѣка верхомъ на лошади не видно»¹⁾).

Вотъ почему у нѣкоторыхъ писателей прошлыхъ вѣковъ страна запорожскихъ вольностей называлась страной, текущей «млекою и медомъ», а у самихъ козаковъ именовалась «раемъ божіимъ на землѣ»; прекрасныя пастбища для скота, безконечныя нетри для птицъ, необозримыя степи для звѣрей дѣлали край запорожскій привлекательнымъ, а самое житье въ немъ привольнымъ и заманчивымъ.

Плодородіе земель вольностей запорожскихъ козаковъ много зависѣло отъ самой почвы: земля вольностей запорожскихъ козаковъ въ сѣверной части состояла изъ сочнаго чернозема отъ 4 вершковъ до 1¹/₂ аршина глубины, а на низменностяхъ отъ 2 до 3 аршинъ, ежегодно удобрявшася густой и высокой травой, быстро созрѣвавшюю и тутъ же падавшюю на мѣстѣ; въ южной и особенно юго-восточной части земля запорожскихъ вольностей состояла изъ незначительнаго слоя чернозема съ подпочвой песчаной, глинисто-солонцеватой, кромѣ пологихъ мѣстъ близъ рѣчныхъ долинъ и балокъ, гдѣ почва считалась достаточно доброкачественной. «Земля въ этомъ округѣ—въ южной окраинѣ запорожскихъ вольностей—исключо-

¹⁾ Тамъ же, II, 206.

чая близъ рѣкъ песчаныхъ косъ и кучугуровъ и каменныхъ береговъ, вообще черна и сверху на два фута и глубже влажна, а ниже двухъ футовъ глиниста, желтовата, и вся способна къ плодородію; только на высокихъ горахъ отъ жаровъ трава скоро высыхаетъ, отчего тамъ и хлѣбопашествомъ заниматься нельзя, остаются годными для земледѣлія однѣ балки, пологія мѣста и близъ балокъ низменности при рѣкахъ; чтобы получить траву на тѣхъ горахъ, надо ее каждую осень выжигать особенно старательно»¹⁾. Земля въ восточной окраинѣ вольностей запорожскихъ козаковъ, паланкѣ калміусской, состоитъ изъ черноземнаго слоя отъ 12 вершковъ до 2 аршинъ, а у самага Азовскаго побережья до 4 аршинъ глубины; впрочемъ, эта же окраина запорожскихъ вольностей по справедливости считалась сравнительно менѣе плодородной, чѣмъ другія: почва здѣсь хотя во многихъ мѣстахъ была и черноземна, но въ общемъ состояла изъ разныхъ минераловъ—желто-сѣрой щелочной глины, известняка, каменнаго угля, желѣзной руды, порфира, графита, коалина, окаменѣлыхъ пальмъ и папортниковъ, что хотя въ своемъ родѣ и составляло богатство, но этимъ богатствомъ запорожцы не умѣли, да и не могли, пользоваться, считая его, напротивъ того, вреднымъ для себя, мѣшавшимъ произрастаніямъ травъ²⁾; этимъ свойствомъ почвы отличалась вся окраина калміусской паланки отъ крѣпости св. Димитрія и до крѣпости Петровской³⁾.

На всемъ пространствѣ запорожскихъ степей водилось множество всякаго рода звѣрей, птицъ, а въ рѣкахъ, озерахъ и лиманахъ множество разнаго рода рыбъ и раковъ. Изъ звѣрей извѣстны были: туры, существовавшіе въ западной Европѣ до IX вѣка, въ Литвѣ и Польшѣ до XVI⁴⁾, отъ которыхъ въ настоящее время находятъ въ землѣ близъ самарскихъ лѣсовъ разной величины рога; медвѣди и лоси, водившіеся близъ рѣки Дюмоткани и осо-

¹⁾ Записки одесскаго общества исторіи и древностей, VII, 185.

²⁾ Александровичъ. Краткій обзоръ маріупольскаго уѣзда. Маріуполь, 1884, 18, 19.

³⁾ Записки одесскаго общества исторіи и древностей, XI, 224.

⁴⁾ Труды VI археологическаго съѣзда. Къ древн. исторіи домашнихъ животныхъ, 26—28.

бенно въ знаменитомъ Черномъ лѣсѣ¹⁾; олени и лани²⁾; байбаки и сурки; дикія козы, во множествѣ водившіяся въ Великому-Лугу и самарскихъ лѣсахъ; сайги; горностаи³⁾; дикіе кабаны; барсуки; выдры или выднихи, звѣрь, жившій въ водѣ, похожій на лисицу, съ лоснящеюся, какъ бы бросающей отъ себя искры, кожей; хорьки; рѣчные бобры⁴⁾; куницы⁵⁾; дикія кошки, лисицы, зайцы, ежи и дикія лошади или тарпаны. «Дикія лошади—говоритъ очевидецъ XVII вѣка Бопланъ—ходили табунами отъ 50 до 60 головъ; нерѣдко онѣ заставляли насъ братьяся за оружіе: издали мы принимали ихъ за татарскую конницу. Впрочемъ, дикія лошади неспособны ни къ какой работѣ, и хотя жеребята могутъ сдѣлаться ручными, но также ни къ чему негодны, развѣ только для пищи: мясо ихъ чрезвычайно вкусно и даже нѣжнѣе телятины, впрочемъ, на мой вкусъ не такъ пріятно... Дикую лошадь усмирить невозможно, она полезна для мяснаго ряда... Впрочемъ, дикіе кони разбиты на ноги: копыта ихъ разрастаются, дѣлаются толстыми—ибо ихъ никто не обрѣзываетъ—и не дозволяютъ лошади быстро скакать»⁶⁾. Въ XVIII вѣкѣ множество дикихъ лошадей водилось по лѣвую сторону рѣки Ингула⁷⁾. Видѣвшій ихъ въ это время, хотя гораздо выше новороссійскихъ степей, русскій академикъ Самуилъ Готтлибъ Гмелинъ, описываетъ ихъ въ такомъ видѣ. «Самыя большія дикія лошади величиной едва могутъ равняться съ самыми малыми домашними лошадьми. Голова у нихъ, въ сужденіи прочихъ частей тѣла, чрезмѣрно толста, уши весьма остры и бываютъ такой же величины, какъ у домашнихъ лошадей, или долги почти какъ у осла, и опускались внизъ, глаза у нихъ огненные; грива весьма коротка и курчава; хвостъ у иныхъ

1) Эрихъ Ласота. Путевыя записки. Одесса, 1873, 54; Мышецкій. Исторія о козакахъ. Одесса, 1852, 77.

2) Объ оленяхъ упоминаетъ Гильденштетъ во второй половинѣ XVIII вѣка.

3) Экономическія примѣчанія къ верхнеднепров. у., № 1, стр. 1, въ екатеринославской губернской чертежной.

4) Послѣдній бобръ пойманъ въ Днѣпрѣ въ 1889 году, противъ деревни Вороной новомосковского уѣзда. См. Екатеринославскія губернскія вѣдомости, 1889 г., № 36.

5) Екатеринославскія губернскія вѣдомости, неофициальн. ч., 1890, № 14.

6) Бопланъ. Описаніе Украины. С.-Петербургъ, 1832, 93.

7) Записки одесскаго общества истор. и древн., VII, 187.

густъ, у иныхъ рѣдокъ, однако, всегда короче, нежели у домашнихъ лошадей. Цвѣтомъ похожи на мышей и сей признакъ примѣченъ на всѣхъ находящихся въ сихъ мѣстахъ дикихъ лошадяхъ, хотя, впрочемъ, писатели упоминаютъ только о бѣлыхъ и пепелистыхъ. Однако, цвѣтъ на брюхѣ у многихъ сходствуетъ съ пепелистымъ, а ноги, начиная отъ колѣна до копыта, черны. Шерсть на нихъ весьма долга и столь густа, что при осязаніи болѣе походить на мѣхъ, нежели на лошадиную шерсть. Они бѣгаютъ съ несказанною скоростью, по крайней мѣрѣ вдвое противъ домашней доброй лошади. При малѣйшемъ шумѣ приходятъ въ страхъ и убѣгаютъ... Каждое стадо имѣетъ предводителя, жеребца, который идетъ напередъ, а другіе ему слѣдуютъ... Дикій жеребецъ весьма падокъ до домашнихъ кобылъ, и если онъ можетъ успѣть въ своихъ намѣреніяхъ, то, конечно, не упуститъ случая и уведетъ ихъ съ собою, причемъ иногда загрызетъ противника (т. е. домашняго жеребца)... Ловящіяся всегда тенетами, живыя дикія лошади съ великимъ трудомъ оставляютъ свою дикость и приучаются къ работѣ. Всѣ извѣстія о томъ между собою согласны, что оныя совсѣмъ негодны къ верховой ѣздѣ, вмѣстѣ съ другой лошадыю съ трудомъ бѣгаютъ и, по большей части, спустя годъ по потерянніи свободы умираютъ»¹⁾. Въ наше время люди, видѣвшіе дикихъ лошадей, прибавляютъ къ этому описанію слѣдующее: «Дикія лошади изъ себя небольшія, а только довольно толстыя и очень крѣпкія, на масть мышастыя. Мой отецъ и ловилъ ихъ, такъ что жъ? Онѣ или убѣгутъ, или подохнутъ, потому что не могутъ жить въ неволѣ,—по степи имъ бѣгать, это такъ. Вотъ это, бывало, ѣдетъ по шляху человѣкъ кобылою, а дикія лошади пасутся... То сейчасъ же дикій жеребецъ выскочитъ на могилу и нюхаетъ, чѣмъ человѣкъ ѣдетъ кобылою или конемъ. Какъ почуветъ, что кобылою, такъ и пиши, человѣкъ, что пропало: побьетъ и оглобли, поломаетъ и возы, захватитъ съ собою и кобылу. И сколько по той дорогѣ колесъ, ободьевъ, оглобель да драбинъ отъ возовъ валялось: то все шкода дикихъ жеребцовъ»²⁾. Пойманный въ 60-хъ годахъ въ Новороссіи дикій конь имѣлъ, по точ-

¹⁾ Путешествіе отъ Петербурга до Черкасъ. Спб., 1771, I, 71.

²⁾ Д. И. Эварницкій. Запорожье въ остаткахъ старины. Спб., 1888, II, 217.

ному описанію, росту 1 аршинъ и 14 вершковъ; шерсть мышастая; гриву и хвостъ черные, густые; глаза выпуклые, большіе, горящіе огнемъ; по всей спинѣ отъ гривы къ хвосту черная полоса; голова нѣсколько увеличенная, ноздри расширенныя, плотное на крѣпкихъ сухихъ ногахъ тѣлосложеніе; «онъ держитъ себя гордо и на свободѣ и подъ верхомъ, скоро бѣжитъ рысью въ запряжкѣ... и шибко скачетъ въ галопъ подъ верхомъ; выносливъ въ ѣздѣ и добронравенъ въ упряжкѣ... не теряетъ тѣла какъ въ конюшнѣ, такъ и въ табунѣ, всегда полный и круглый, бодрый и игривый» ¹⁾. Въ послѣдній разъ видѣли косякъ дикихъ лошадей, числомъ шесть головъ, въ 1866 году, въ вѣковыхъ тирсахъ херсонской губерніи, въ заградовской степи князя Кочубея ²⁾. Въ настоящее время дикія лошади продолжаютъ существовать въ средней Азіи ³⁾.

Изъ птицъ въ степяхъ запорожскихъ вольностей водились: бабы «съ такими огромными шеями, что онѣ могутъ въ своихъ зобахъ, какъ будто въ садкѣ, держать живую рыбу и доставлять ее оттуда себѣ въ пищу» ⁴⁾; лебеди, гуси, утки, дрохвы, стрепеты, колпицы, бакланы, журавли, аисты, цапли, тетерева, куропатки, коростели, скворцы, голуби, орлы, соколы, ястреба, чайки, соловьи, скворцы, стрижи, галки, сороки, вороны, чижи, щеглы, кулики, жаворонки, подорожники и другія болѣе простыя птицы ⁵⁾. Изъ домашнихъ птицъ «куръ немного увидишь, но пѣтухъ во всякомъ мѣстѣ, хотя безъ курицы, а есть; онъ, воспѣвая, показываетъ имъ (т. е. козакамъ) время по ночамъ» ⁶⁾. Большинство изъ названныхъ звѣрей и птицъ служили предметомъ охоты для запорожцевъ и шли имъ въ пищу въ мирное время; ловля звѣрей и птицъ производилась посредствомъ капкановъ или сѣтей, охота—посредствомъ ружей и травли собаками.

¹⁾ І. Н. Шатиловъ. Сообщеніе о тарпанахъ. Москва, 1884, 5.

²⁾ І. Н. Шатиловъ. Сообщеніе о тарпанахъ. Москва, 1884, 5.

³⁾ Труды VI археологическаго съѣзда, 26—28.

⁴⁾ Бопланъ, Описаніе Украйны. Спб., 1832, 93.

⁵⁾ Мышецкій. Исторія о козакахъ зап., Одесса, 1852, 78; Экономическія примѣчанія къ верхнеднѣпров. уѣзду, № 1, стр. 1; Записки одес. общ. ист. и др., VII, 187.

⁶⁾ Записки одесскаго общества исторіи и древностей, VII, 187.

Изъ рыбъ въ рѣкахъ, озерахъ и лиманахъ вольностей запорожскихъ козаковъ извѣстны были: бѣлуга, иногда до трехъ сажень длины, осетры, севрюга, стерлядь, сомы, сазаны, иначе коропы, судаки или сула, окуни, щука, тарань, скумбрія, вырезубъ, рыбець, бычки, камбала, иначе полурыбица, язи, чилики, марена, леци, сельди, бѣлизна, сабля, плотва, караси, раки до 9 дюймовъ длины ¹⁾ и др. Для рыбной ловли запорожскіе козаки располагались зимой въ особыхъ заводахъ, лѣтомъ во временныхъ тростниковыхъ шалашахъ, по берегамъ рѣкъ, озеръ и лимановъ. Тутъ они ловили рыбу сѣтями, или поставленными въ воду желѣзами, или ручными звѣрями выдрами; выдру ловили еще маленькою и сперва приручали; потомъ, выростивши, отправляли въ ставку на рыбу; поймавъ рыбу, выдра всякій разъ возвращалась къ хозяину и отдавала свою добычу; къ хозяину она привыкала, какъ кошка: ложилась у его ногъ, пряталась подъ одѣяло и спала вмѣстѣ съ нимъ ²⁾).

Крупную рыбу—осетровъ, бѣлугу и др.—козаки прежде всего провяливали; не разрѣзая ее въ балыки, а только распластавъ, они дѣлали затѣмъ по мѣстамъ надрѣзы и засыпали въ нихъ соль: мелкую рыбу солили особо и особо провяливали; свѣжей зернистой икры дѣлать не умѣли, они солили ее съ мездрою; также не умѣли они готовить и паюсной икры; высушивъ рыбу, или развозили ее по городамъ, или продавали на мѣстѣ пріѣзжавшимъ къ нимъ промышленникамъ, болѣе обмѣнивая на хлѣбъ и вино; соль для рыбы получали изъ озеръ кинбурнскаго округа, особымъ образомъ заготовляли ее, возили лодками къ Станиславову мысу и къ балкѣ Широкой, т. е. съ лѣваго берега Днѣпра на правый ³⁾).

Особеннымъ изобиліемъ рыбъ отличались Днѣпръ, его лиманы и озера, Тилигуль, Кинбурнская и Тендерская коса; въ этихъ мѣстахъ запорожскіе козаки добывали такое множество рыбы, что въ достаточномъ количествѣ оставляли ее и у себя и развозили въ Польшу, Украину и другія мѣста ⁴⁾). Продажа рыбы была однимъ изъ важнѣйшихъ источниковъ доходовъ запорожскаго войска; этимъ запорожцы и одѣвались, и вооружались:

¹⁾ Бопланъ. Описаніе Украины. Спб. 1832, 15—19.

²⁾ Записки одесскаго общества истор. и древн., VII, 186 прим. 70.

³⁾ Записки одесскаго общества исторіи и древн., VII, 186.

⁴⁾ Устное повѣствованіе Никиты Коржа, изданіе Судіенка, 39.

«Днипровый, Днистровый—обидва лиманы—
Изъ нихъ добувались—справлялись жупаны».

Изъ насѣкомыхъ извѣстны были въ степяхъ запорожскихъ вольностей—пчелы, особенно много разводимыя козаками, сверчки, муравьи, тараканы и др.; изъ пресмыкающихся—ужи, змѣи, желтопузики, т. е. теперешніе желтобрюхи, и друг. ¹⁾

Изъ плодовыхъ деревьевъ, растеній и огородныхъ овощей извѣстны были: виноградъ, яблони, груши, вишни, тернъ, калина, барбарисъ, жежевика, дикій чай, шалфей, персики, водяные орѣхи, капуста, цикорій, горчица, спаржа, дикая морковь, хрѣнь, пастернакъ, артишоки, которыхъ особенное множество росло по Бугу, около Гарца, между скаль ²⁾, и «другихъ травъ, принадлежащихъ къ аптекамъ довольно» ³⁾.

Изъ травъ въ степяхъ запорожскихъ вольностей росли: пырей, ковыль, катранъ, бурьянъ, богородичная трава, чеберъ, бедринецъ, дягельникъ, чернобыльникъ, дикій лукъ, щавель, везиль, пижма, лобода, репейникъ, крапива, полынь, лопухъ, тюльпанъ, васильки, мята, ромашка, гвоздика, капуста заячья, вязникъ, бронколь и др.: кромѣ того, по берегамъ рѣкъ, озерамъ, лиманамъ и болотамъ очереть; изъ грибовъ извѣстны были только шампиньоны ⁴⁾.

Тѣ же степи вольностей запорожскихъ козаковъ у другихъ писателей представляются и въ совершенно противоположномъ описанному характерѣ. «Разсказъ Папроцкаго выразительными чертами рисуетъ мѣстность, въ которой гнѣздилося козачество. Становится понятнымъ, почему она называлась «дикими полями», безлюдною пустынею, не принадлежащею никому изъ сосѣднихъ народовъ. Это были пространства безплодныя, опустошаемая саранчей, удаленныя отъ поселеній на столько, что человѣкъ рисковалъ умереть голодною смертию во время переходовъ. Нѣкоторыя только мѣста изобиловали рыбой и дичью, да на большихъ разстояніяхъ были разбросаны оазисы богатой растительности для пастьбы скота. Удалиться за пороги значило подвергнуть себя многимъ лишеніямъ, которыя могъ выдерживать только человѣкъ съ желѣзною натурой. Чтобы

¹⁾ Записки одес. общ. ист. и древн., VII, 187.

²⁾ Записки одес. общ. ист. и древн., VII, 170, 187.

³⁾ Мышецкій. Исторія о козакахъ запорожскихъ. Одесса, 1851, 78.

⁴⁾ Записки одес. общ. ист. и древн., VII, 170, 187.

войско могло стоять въ этой пустынѣ кошемъ, отряды его должны были заниматься охотою и рыболовствомъ. Даже добываніе соли сопряжено было съ далекими переѣздами и опасностями, и потому козаки вялили рыбу, натирая ее древесною золою—вмѣсто соли. Козакъ-сиромеха было давнишнею народною поговоркою на Украинѣ, гдѣ сиромехою обыкновенно называется волкъ въ смыслѣ голоднаго скитальца. Козакъ и убожество, козакъ и нужда—эти два понятія имѣли всегда близкое родство. Вспомнимъ распространенное по Украинѣ изображеніе запорожца съ надписью:

Козакъ—душа правдыва—
Сорочки не мае» ¹⁾.

Особенно страшны были запорожскія степи людямъ, несвыкшимся съ ними, незнавшимъ всѣхъ особенностей и условій степной жизни. «Гетманъ Самойловичъ во время переговоровъ съ дьякомъ Украинцевымъ о союзѣ съ Польшею противъ Крыма въ 1679 году совѣтовалъ царю не нарушать мира съ крымцами, надѣясь на Польшу, ибо, по его словамъ, поляки, при всемъ своемъ желаніи быть вѣрными царю, какъ только попадутъ въ степь и испытаютъ ея прелести, то не выдержатъ, измѣнятъ и перейдутъ на сторону хана, лишь бы не вести войны тамъ, гдѣ могли ее переносить только свыкшіеся съ нею сыны степей, козаки» ²⁾. Гетманъ Самойловичъ такъ говорилъ о крымскихъ степяхъ, но совершенно то же можно сказать и о запорожскихъ. Бопланъ, жившій въ XVII вѣкѣ, отмѣчаетъ главные недостатки запорожскихъ степей—недостатокъ соли и воды ³⁾; Манштейнъ въ XVIII вѣкѣ считаетъ бѣдствіями степей отсутствіе подножнаго корма въ осеннее время, холодныя ночи и несносныя стужи среди лѣта, страшную пустынность края, отсутствіе воды и лѣса для топлива ⁴⁾. У польскихъ писателей прошлыхъ вѣковъ вся земля запорожскихъ вольностей характерно называлась «дикимъ полемъ», иногда «чисто-полемъ», «пусто-полемъ». Тѣмъ же именемъ называются запорожскія степи и у германскаго посланника Эриха Ласоты; послѣдній даетъ названіе

¹⁾ П. А. Кулишъ. Польско-козацкая колонизація юго-зап. Руси. Вѣстникъ Европы, 1874, IV, 530.

²⁾ Бопланъ. Описаніе Украйны. Спб., 1832, 94, 95.

³⁾ А. А. Русовъ. Русскіе тракты. Кіевъ, 1876, 72.

⁴⁾ Записки о Россіи, Москва 1823, I, 140, 210.

«дикаго поля» сѣверо-западной окраинѣ запорожскихъ вольностей отъ рѣки Суры, праваго притока Днѣпра, далѣе вверхъ ¹⁾. На картѣ XVII вѣка «*Tyrus generalis Ukraine*» «дикимъ полемъ» — *carmus desertus et inhabitatus* — называется все пространство степей отъ лѣваго берега Ингульца до Днѣпра ²⁾. Малороссійскіе лѣтописцы, польскіе писатели и западно-европейскіе путешественники прибавляютъ къ названнымъ недостаткамъ запорожскихъ степей еще страшный зной лѣтомъ, невыносимый холодъ и лютую стужу, вслѣдствіе открытой, ничѣмъ не защищенной мѣстности, зимой; свирѣпыя вѣтры, повальныя болѣзни и всеобщій моръ, часто посѣщавшіе запорожскій край, саранчу, комаровъ, мошекъ, червей и дикихъ волковъ «сироманцивъ», свирѣпствовавшихъ въ открытыхъ степяхъ Запорожья и своимъ дикимъ воємъ наводившихъ ужасъ на постоянныхъ жителей и случайныхъ путешественниковъ. Эти бѣдствія — зной, повальныя болѣзни, моръ, саранча — часто повторялись изъ года въ годъ и дѣлали запорожскій край едва возможнымъ для обитанія.

Въ 1575 году лѣто въ запорожскихъ степяхъ было на столько жаркое, что отъ страшнаго зноя трава въ степи повыгорѣла и вода въ рѣкахъ высохла; осенью, въ сентябрѣ и октябрѣ мѣсяцахъ, во многихъ мѣстахъ черезъ Днѣпръ даже овцы переходили въ бродъ, а на днѣпровскомъ Низу, у Микитина перевоза и рѣки Чортомлыка, высохли всѣ плавни, такъ что татары свободно переправлялись съ лѣваго на правый берегъ Днѣпра и нападали на становища запорожскихъ козаковъ ³⁾. Въ 1583 году въ степяхъ запорожскихъ свирѣпствовала саранча; Самуиль Зборовскій, владѣлецъ Злочева, львовскаго уѣзда, шедшій въ это время съ отрядомъ польской шляхты по Днѣпру для соединенія съ запорожскими козаками съ цѣлью предпринять общій походъ противъ московскаго царя Ивана Грознаго, ниже острова Хортицы на Днѣпрѣ, встрѣтилъ тучу саранчи, отъ которой пало у него до трехсотъ лошадей и много попухло народа ⁴⁾. Въ 1637 году на Украинѣ былъ страшный не-

¹⁾ Путевыя записки. Одесса, 1873, 53; Планъ Россіи 1770 года Устрялова.

²⁾ Въ библиотекѣ Московскаго румянцевскаго музея.

³⁾ Θεодосій. Историческій обзоръ церквей екатеринослав. епархіи. Екатеринославъ, 1876, 30.

⁴⁾ П. А. Кулишъ. Исторія возсоединенія Руси. Спб., 1874, I, 116.

урожай; весной этого года три мѣсяца не было дождя: рожь рвали съ корнемъ и за диво было видѣть хоть одинъ сжатый снопокъ; въ петровку жито продавалось по 20, даже по 24 злотыхъ, просо и гречка по 12, овесъ по 8 злотыхъ; трудно было человѣку дожить до новины; исполнилось пророчество Исаи, что кто сто мѣръ посѣялъ, тотъ едва одну взялъ ¹⁾. Въ 1638 году также былъ недородъ; вообще этотъ годъ былъ тугой на Украинѣ: посѣянный хлѣбъ съѣлъ червь, оттого озими было очень мало, и если бы не яровой хлѣбъ, гречка и просо, то люди поумирали бы отъ голода ²⁾. Въ 1645 и 1646 годахъ, подъ рядъ, Украину страшно опустошала саранча. Въ 1648 году былъ «незначный приморокъ» на людей: «люди бардзо упадали»; того же года былъ не урожай, вслѣдствіе бездождія въ теченіе трехъ весеннихъ мѣсяцевъ; только яровые хлѣба были хороши, чѣмъ и спаслись люди отъ голода ³⁾; того же года во всей Украинѣ было страшное множество саранчи, причинившей великія бѣдствія людямъ, пожравшей хлѣбъ и траву, такъ что негдѣ было и косить сѣна; къ тому же, зима была слишкомъ продолжительна, во время которой нечѣмъ было и скота кормить; та саранча зазимовала на Украинѣ и весной снова явилась и «такъ великую дорожнету учинила» ⁴⁾. Въ 1649 году былъ большой неурожай; уродила лишь падалица отъ ржи въ тѣхъ мѣстахъ, гдѣ стояли таборы; яровой хлѣбъ взяли руками; въ этомъ же году было страшное множество саранчи, съѣвшей хлѣбъ, и не менѣе того мышей: не было примѣра, чтобы когда-либо было столько мышей, какъ въ этотъ годъ; отъ этого была большая дороговизна на хлѣбъ, соль и сѣно ⁵⁾. Въ 1650 году, тотъ часъ послѣ праздника Рождества Христова, рожь продавалась по два злотыхъ съ излишкомъ, а потомъ и по копѣ, а въ апрѣлѣ того же года осьмина ржи по четыре злотыхъ, осмина проса по 3 и по 10, яровое по 3 и овесъ по 2 злотыхъ ⁶⁾. Въ 1677 году была великая снѣгами и морозами зима: снѣга и морозы продолжались почти до святаго Георгія, такъ что у

¹⁾ Хмельницкая лѣтопись, Кіевъ, 1878, 77, 78.

²⁾ Хмельницкая лѣтопись, Кіевъ, 1878, 78.

³⁾ Хмельницкая лѣтопись, Кіевъ, 1878, 79, 80.

⁴⁾ Лѣтопись Самовидца, Кіевъ, 1878, 17.

⁵⁾ Хмельницкая лѣтопись, 81; Лѣтопись Самовидца, 22.

⁶⁾ Хмельницкая лѣтопись, Кіевъ, 1878, 81.

людей не только сѣна, но и соломѣ на хатахъ не стало. Въ 1778 году послѣ всеѣдной превеликіе выпали снѣга, отъ которыхъ пало много татаръ и ихъ коней, приходившихъ въ Запорожье и Украину ¹⁾. Въ 1680 году была страшная суша и спека солнечная, отъ которой повысыхали воды и травы, развелись черви, поѣвшіе капусту, бобы, горохъ, коноплю, гречиху и переходившіе съ одной нивы на другую; въ это же время въ турецкомъ городѣ Кизыкерменѣ открылось моровое повѣтріе, первую жертвою котораго былъ кизыкерменскій бей со всѣмъ домомъ своимъ; изъ Кизыкерменя моровое повѣтріе осенью перешло въ Сичь запорожскую и тамъ причинило великія бѣдствія ²⁾. Въ 1686 году на Украинѣ появилось множество черныхъ червяковъ, величиною съ гусеницу, причинившихъ страшный вредъ коноплѣ и другимъ въ этомъ родѣ растеніямъ, кромѣ хлѣба; они цѣлыми стадами ходили по дорогѣ и черезъ ворота въ городъ, изъ города стадами на огороды, не боясь дождей и мокраго лѣта. Въ 1688 году, 8 августа, въ Запорожье и на Украину налетѣла въ страшномъ количествѣ саранча, покрывшая все войско князя Василя Голицына, шедшее противъ татаръ; она повернула было внизъ по-надъ Днѣпромъ, но потомъ снова явилась близъ городовъ; далѣе отъ Донца вновь явилась въ несмѣтномъ множествѣ и укрыла все войско, но отсюда повернула въ татарскія степи; эта саранча истребила всю рожь и яровой, еще неснятый, хлѣбъ и оттого «учинила дорожнету»; отъ ея смрада падали лошади и рогатый скотъ, поѣдавшіе съ травой и саранчу, пропадали также куры, гуси, утки и индѣйки; въ это же время въ Запорожьѣ свирѣпствовала страшная чума, отъ которой умерло много народа ³⁾. Въ слѣдующемъ году, 9 августа, саранча все еще продолжала свирѣпствовать въ запорожскомъ краѣ ⁴⁾. Въ 1690 году въ бывшемъ запорожскомъ городкѣ Самарѣ или Новобогородицкой крѣпости открылся великій моръ людей: поумирало много народа великороссійскаго и самъ воевода скончался весной; изъ Самары моръ распространился и по другимъ мѣстамъ запорожскаго края; въ

¹⁾ Сборникъ лѣтописей южн. и запад. Руси, Кіевъ, 1888, 31.

²⁾ Самоилъ Величко. Лѣтопись, Кіевъ, 1851, I, 500.

³⁾ Лѣтопись Самовидца, Кіевъ, 1878, 133, 149, 150, 164, 174; Θεодосій. Матеріалы, Екатеринославъ, 1880, I, 334.

⁴⁾ Сборникъ лѣтописей южной и западной Руси, Кіевъ, 1888, 35.

то же время на Украинѣ около Стародуба явилась саранча; она налетѣла сюда 9 августа и отсюда пошла частью въ литовскій край, частью въ Польшу, частью же осталась на зиму около Нѣжина, Чернигова и Стародуба; она шла широкою полосой, захватила окраину московской земли по - за Свинскимъ, испортила всю Комарницкую волость, сожрала озимый и яровой хлѣбъ и была причиной такой дороговизны, что осьмина ржи и овса по три злотыхъ стоила, а отъ самага смрада саранчи кони, рогатый скоть, куры и гуси хворали и издыхали, потому что вмѣстѣ съ травою пожирали саранчу: даже самое мясо ихъ смердѣло саранчей ¹⁾. Въ 1710 году на Украинѣ свирѣпствовала страшная моровая язва; она началась сперва въ Кіевѣ, а потомъ распространилась и по прочимъ малороссійскимъ городамъ; въ это же время налетѣла отъ моря на Украину великая саранча, поѣвшая хлѣбъ и траву ²⁾. Въ 1738 году открылась въ Яссахъ и Букарестѣ моровая язва; отсюда она перешла въ Каменецъ-Подольскъ, Баръ, Могилевъ, захватила Украину ³⁾, перешла въ Очаковъ и на Кинбурнъ, поглотила многихъ козаковъ на Запорожьѣ, polegшихъ своими костями на кладбищѣ Новой Сичи и черными могилами сразу увеличившихъ эту и безъ того мертвую обитель. Въ 1750 году страшная чума опустошила почти все Запорожье ⁴⁾; въ это время кошъ предписалъ жечь имущество и келіи зачумленныхъ иноковъ Самарскаго пустынно-николаевского монастыря; тогда предана была пламени келія настоятеля монастыря, іеромонаха Прокла, умершаго отъ чумы; вмѣстѣ съ его имуществомъ сожжено было множество документовъ, относящихся къ исторіи этого монастыря, и біографія перваго настоятеля обители іеромонаха Паисія ⁵⁾; эта чума продолжала свирѣпствовать потомъ и въ 1756 году въ тѣхъ же самарскихъ мѣстахъ ⁶⁾. Въ 1759 году было неурожайное въ Запорожьѣ лѣто; послѣ него настала холодная и бурная осень,

¹⁾ Лѣтопись Самовидца, Кіевъ, 1878, 178, 179.

²⁾ Краткое описаніе Малороссіи, Кіевъ, 1878, 302; Сборникъ лѣтописей южной и западной Руси, Кіевъ, 1888, 50.

³⁾ Бантышъ-Каменскій. Исторія Малой Россіи, Москва, 1842, III, 171; Манштейнъ. Записки о Россіи, Москва, 1823, I, 327.

⁴⁾ Θεодосій. Матеріалы, Екатеринославъ, 1888, II, 334.

⁵⁾ Θεодосій. Самарскій монастырь, Екатеринославъ, 1873, 7.

⁶⁾ Г. П. Надхинъ. Память о Запорожьѣ, Москва, 1877, 47.

а послѣ пасмурной осени наступила съ конца октября глубокая и холодная зима: снѣга завалили запорожскія степи; холодъ, морозъ и сильные порывистые вѣтры довершали лютость зимы; такіе холода упорно держались до феврала слѣдующаго 1760 года, и въ это время погибло множество людей и еще больше того скота ¹⁾. Въ наступившій 1760 годъ на запорожской рѣкѣ Самарѣ вновь открылась чума. «Появившаяся и сразу въ одно время обнявшая все вообще Запорожье моровая язва была такъ сильна и свирѣпа, навела на козаковъ запорожцевъ такой панической страхъ, что жители Запорожья въ недоумѣніи и страхѣ, въ томленіи сердець и въ смятеніи духа, въ виду смерти, прекратили всѣ обычныя занятія свои и всецѣло предалися молитвеннымъ воплямъ и сердечнымъ воздыханіямъ къ Богу. Въ Никитиномъ (застава) іеромонахъ-начальникъ внезапно и скоропостижно умершій, незадолго до смерти въ духѣ старческой, отеческой любви, написалъ умиленное воззваніе къ своимъ дѣткамъ-запорожцамъ, прося и умоляя ихъ каяться во всѣхъ прегрѣшеніяхъ своихъ и готовиться къ переходу въ загробную жизнь; сѣчевой школы и церкви учитель и уставщикъ, іеромонахъ Леонидъ, прекративъ всѣ занятія по школѣ и перемѣстивъ учениковъ своихъ изъ Сѣчи за рѣчку Подпольную, по долгу званія своего, какъ отецъ сердобольный, возвысилъ къ дѣтямъ-запорожцамъ голосъ свой яко трубу, письменно и устно внушалъ всѣмъ и каждому, въ тяжкія минуты явной опасности, заботиться исключительно о благоугожденіи Богу и о спасеніи души. Самъ панъ атаманъ Алексѣй Бѣлицкій, именемъ всевельможнаго и всевластнаго коша, располагалъ и приглашалъ козаковъ-запорожцевъ къ тому же. Въ духовномъ, чисто религіозномъ настроеніи сердца, козаки-запорожцы во все это время огромными массами ходили въ Новый-Кодакъ на поклоненіе образу великаго милостивца и избавителя отъ наглої смерти, святителя Христова Николая» ²⁾. Въ 1768 году съ половины мѣсяца января началась страшная «хуртовина» или «пурга», продолжавшаяся весь февраль до начала марта; отъ этого въ Запорожьѣ погибло много людей и скота болѣе половины всей численности ³⁾. Такою же стужею отличалась зима и въ

¹⁾ Θεοδοσίη. Самарскій монастирь, Екатеринославъ, 1873, 35.

²⁾ Θεοδοσίη. Самарскій монастирь, Екатеринославъ, 1873, 33.

³⁾ Θεοδοσίη. Матеріалы, Екатеринославъ, 1880, II, 335.

1769 году; въ это время татары, сдѣлавшіе набѣгъ на Ново-Сербію потеряли отъ холода 30,000 лошадей ¹⁾. Въ 1770 году въ запорожскомъ краѣ былъ повсемѣстный неурожай и голодъ, а въ Кіевѣ открылась чума ²⁾. Въ 1771 году, въ январѣ мѣсяцѣ, въ Запорожьѣ открылась моровая язва; уже въ мартѣ мѣсяцѣ отъ этой язвы опустѣли села Романково, Кодакъ, Самара и Перещепино; въ октябрѣ мѣсяцѣ обезлюдѣли многіе славяно-сербскіе шанцы; въ то время добычею страшной смерти сдѣлались въ Елисаветградѣ правитель духовныхъ дѣлъ, священникъ Василій Логовикъ, въ Бахмутѣ Семень Башинскій, въ Таганрогѣ Михаилъ Парафацкій, въ Азовѣ Георгій Хрещатицкій, протопопъ Михаилъ Алексѣевъ, въ конномъ козацкомъ полку Павелъ Григорьевъ и многіе другіе ³⁾. Въ 1772 году весной въ Запорожьѣ было страшное и разорительное наводненіе, а лѣтомъ открылась повсемѣстная чума ⁴⁾.

Страшныя бѣдствія, которыя приходилось испытывать козаку, застигнутому въ дикихъ степяхъ запорожскаго края, художественно обрисованы въ народной думѣ «О побѣгѣ трехъ братьевъ изъ-подъ Азова», въ которой представлено, какъ два брата ѣдутъ на коняхъ черезъ восточныя степи Запорожья, а третій, пѣшій-пѣхотинецъ, спѣшитъ-поспѣшаетъ за конными братьями, напрасно молить ихъ взять его съ собой, потомъ теряетъ ихъ изъ виду, добирается до Савуръ-могилы и тутъ въ страшныхъ мукахъ погибаетъ отъ голода и жажды.

«Изъ-пидъ города, спидъ Азова то невелики туманы уставали,

Якъ три браты ридвеньки,

Якъ голубоньки сывеньки,

Изъ города, изъ Азова, зъ тяжкой неволи

У землю хрестіянську до батька, до матери, до роду утикали.

Два брата кинныхъ,

А третій братъ, меньшій, пиша пишаныця,

За кинными братами угоняе,

И на биле каминня,

На сыре кориння

¹⁾ Memoires du baron de Tott sur les turcs et les tartares, 1781, II, 153, 154.

²⁾ Θεοδοσίη. Матеріалы, Екатеринославъ, 1880, II, 336.

³⁾ Θεοδοσίη. Матеріалы, Екатеринославъ, 1880, II, 336.

⁴⁾ Тамъ же. II, 338; Надхинъ. Память о Запорожьѣ, 47.

Свои нижки козацьки-молодецьки побивае;
 Кровью слідъ заливає
 И до кинныхъ брaтивъ словами промовляє:
 «Братики мои ридненьки,
 Голубоньки сывеньки!
 Добре вы учините,
 Мене, найменьшого брата, мижъ кони возьмите,
 И въ землю христiянську, до отця, до матери, до роду надвезите».
 И ти браты тое зачували,
 Словами промовляли:
 «Братику милый,
 Голубоньку сывый:
 Ради бъ мы тебе мижъ кони узяти,
 И буде насъ Азовська орда нагоняти,
 Буде въ пень сикты-рубати,
 И буде намъ велику муку завдавати».
 И тее промовляли,
 Видтиль побигали...
 ...Тоди меньшій братъ на Савуръ-могилу збигае,
 Словами промовляє;
 Слезами обливає:
 Побило мене въ поли три недоли:
 Перша доля безхлибье,
 Друга доля безвидье,
 А третя буйній вѣтеръ въ поли повивае,
 Бидного козака зъ нигъ валяе.
 Тоди меньшій братъ на Савуръ-могилу зихожае,
 Головку свою козацьку склоняе,
 Батькову—матчину молитву споминае,
 Отъ руками не визьме,
 Ногами не пиде,
 И ясными очима на небо не згляне,
 Кругомъ взирае,
 Тяжко вздыхае:
 «Голово моя козацькая!
 Бували мы у земляхъ турецькихъ,
 У вирахъ бусурменськихъ;
 А теперъ прыпало на безвидди, на безхлибьи погибати.
 Девятый день хлиба въ устахъ не маю,
 На безвидди, на безхлибьи погибаю!
 Тутъ тее промовлявъ... Не черна хмара налитала,
 Не буйній витры вiйнули,
 Якъ душа козацька-молодецька зъ тиломъ розлучалась.
 Тоди сиви зозули налитали,

У головкахъ сидали, жалибно кували,
 И якъ ридни сестры оплакали;
 Тоди вовки-сыроманьцы набигали,
 И орлы-чорнокрыльци налитали,
 Въ головкахъ сидали.
 Зъ лоба чорни очи выдырали,
 Биле тило одъ живтои и кости одривали,
 Жовту кисть по-пидъ зелеными яворами разношали,
 И комышами укрывали,
 И жалибненько квилили-проквыляли:
 То жъ вони козацькіи похороны одправляли»¹⁾).

О другихъ бѣдствіяхъ запорожскаго края, саранчѣ, разнаго рода насѣкомыхъ, особенно комарахъ, слѣпняхъ и мошкахъ, этихъ «крылатыхъ шпилекъ запорожскихъ омутовъ», и зимнихъ стужахъ даютъ подробныя описанія современники-очевидцы, каковы инженеръ Бопланъ и баронъ Тоттъ. «Безчисленное множество оной (саранчи) въ Украинѣ напоминаетъ мнѣ наказаніе, ниспосланное Всевышнимъ на Египетъ при фараонѣ. Я видѣлъ, какъ бичъ этотъ терзалъ Украину въ продолженіе нѣсколькихъ лѣтъ сряду, особенно въ 1645 и 1646 годахъ. Саранча летитъ не тысячами, не миллионами, но тучами, занимая пространство на пять или на шесть миль въ длину, и на двѣ или на три мили въ сторону. Привосима въ Украину почти ежегодно изъ Татаріи, Черкессіи, Бессы и Мингреліи восточнымъ или юговосточнымъ вѣтромъ, она пожираетъ хлѣбъ еще на корнѣ и траву на лугахъ; гдѣ только тучи ея пронесутся или остановятся для отдохновенія, тамъ черезъ два часа не останется ни былинки, и дороговизна на съѣстные припасы бываетъ ужасная. Бѣдствія увеличиваются въ триста разъ болѣе, когда саранча не пропадаетъ до наступленія осени... Нѣтъ слова для выраженія саранчи: она совершенно наполняетъ воздухъ и помрачаетъ свѣтъ дневной. Полетъ ея лучше всего сравнить съ снѣжными хлопьями, разсыпаемыми вьюгою во всѣ стороны. Когда она сядетъ, все поле покрывается ею, и раздается только шумъ, который она производитъ, пожирая растенія; оголивъ поле въ часъ или два, туча поднимается и летитъ далѣе по вѣтру. Въ это время исчезаетъ свѣтъ солнца, и небо покрывается какъ будто мрачными

¹⁾ Антоновичъ и Драгомановъ. Историческія пѣсни малорусскаго народа. Кіевъ, 1874, I, 106—133.

облаками. Въ іюнѣ мѣсяцѣ 1646 года я долженъ былъ остано-
 виться на двѣ недѣли въ недавно построенномъ Новоградѣ, гдѣ за-
 ложена была мною крѣпость: увидѣвъ тамъ безчисленное множе-
 ство саранчи, я не опомнися отъ удивленія. Гади́на вывелась въ
 окрестностяхъ Новограда весною и не могла еще хорошо летать,
 но покрывала землю и наполняла воздухъ такъ, что я не могъ безъ
 свѣчей обѣдать въ моей комнатѣ. Дома, конюшни, даже хлѣва и
 погреба были набиты ею. Чтобы выжить эту незваную гостью изъ
 комнаты, я жегъ порохъ, курилъ сѣрою, но все безъ пользы: какъ
 отворять дверь, безчисленное множество насѣкомыхъ вылетало и
 прилетало въ одно время. На улицѣ они кидались въ лицо, сади-
 лись на носъ, щеки, брови, даже падали въ ротъ, если кто хотѣлъ
 вымолвить слово. Это неудобство еще незначительно въ сравненіи
 съ безпокойствомъ во время обѣда: разрѣзывая мясо на тарелкѣ,
 вы поневолѣ давите саранчу, и едва раскроете ротъ, чтобы про-
 глотить кусокъ, въ ту же минуту должны выплевывать влетѣвшую
 гадину. Люди самые опытные приведены были въ отчаяніе неопи-
 саннымъ множествомъ саранчи: надобно быть самому очевидцемъ,
 чтобы судить объ этомъ наказаніи. Опустошивъ въ двѣ недѣли
 окрестности Новограда и получивъ силу летать, саранча отправи-
 лась по вѣтру въ другія области. Я видѣлъ ночлегъ ея: кучи на-
 сѣкомыхъ покрывали дорогу на четыре дюйма въ толщину, такъ
 что лошади наши останавливались и только подъ сильными уда-
 рами плети передвигали ноги: поднявъ уши и фыркая, онѣ пере-
 ступали съ большимъ страхомъ. Гади́на, давимая колесами пово-
 зокъ и лошадиными копытами, испускала смрадъ нестерпимый, для
 головы весьма вредный; я принужденъ былъ непрерывно держать
 у носа платокъ, намоченный уксусомъ. Свиньи съ жадностью по-
 жираютъ саранчу и отъѣдаются весьма скоро; но никто не упо-
 требляетъ ихъ въ пищу, единственно по отвращенію къ гадинѣ,
 которая наноситъ столь большой вредъ. Саранча живетъ не болѣе
 шести съ половиной мѣсяцевъ, но распложается и на слѣдующій
 годъ: октябрь мѣсяцъ останавливаетъ ея полеть; тогда каждое
 насѣкомое выкапываетъ хвостомъ яму и, положивъ въ оную до
 300 яицъ, зарываетъ ихъ ногами; послѣ этого умираетъ. Ни дождь
 во время несенія яицъ, ни сильный зимній холодъ не истребляютъ
 зародышей; весною же, въ половинѣ апрѣля, когда солнечные лучи

нагрѣваютъ землю, саранча вылупляется изъ яицъ и расплзается, но не прежде шести недѣль получаетъ способность летать; до того же времени отходить недалеко отъ мѣста своего рожденія. Укрѣпясь въ силахъ, она направляетъ свой полетъ по вѣтру; постоянный сѣверозападный вѣтеръ вгоняетъ ее въ Черное море, а вѣтры другихъ странъ разносятъ бичъ этотъ по Украинѣ... Вотъ что замѣчено мной въ долговременное пребываніе въ Украинѣ объ этомъ насѣкомомъ. Оно бываетъ толщиною въ палецъ, а въ длину имѣетъ отъ трехъ до четырехъ дюймовъ» ¹⁾).

Почти въ тѣхъ же краскахъ рисуется степи ногайскихъ татаръ, а съ ними вмѣстѣ и запорожскихъ козаковъ, и авторъ «Записокъ о туркахъ и татарахъ», баронъ де-Тоттъ. «Эти насѣкомыя налетаютъ тучами на равнины ногайскія, садятся на поля, особенно засѣянные просомъ, и опустошаютъ ихъ въ одно мгновеніе. При появленіи облаковъ саранчи свѣтъ дневной помрачается, и облака ея заслоняютъ солнце. Иногда удается земледѣльцамъ-ногаямъ прогонять ее крикомъ и стукомъ, но чаще она садится на поляхъ ихъ и покрываетъ оныя слоемъ, толщиною отъ шести до семи дюймовъ. Тогда шумъ полета ея смѣняется шумомъ, который она издаетъ, пожирая растенія, и который можно сравнить со звукомъ при паденіи града; но градъ не столько наноситъ вреда, какъ саранча. Самый огонь не можетъ быть опустошительнѣе для полей: тамъ, гдѣ отдыхала саранча, не остается и слѣдовъ прозябанія» ²⁾).

Въ 1748 и 1749 годахъ для истребленія на украинскихъ степяхъ саранчи введены были такія мѣры, какія принимались противъ моровой язвы. «Бывшіе малороссійскіе полки всѣ были въ поле выведены и сами ихъ полковники и старшины, употребляя и прочихъ обывателей, истребляли саранчу, то зарывая ее во рвы, то сожигая, то метлами побивая... Словомъ сказать, истребленіе саранчи всѣхъ начальниковъ и жителей занимало и за первое дѣло почиталось и уважалось» ³⁾).

Кромѣ саранчи, не малыя бѣдствія причиняли жителямъ Украины и Запорожья мошка и комары. «Берега днѣпровскіе замѣчательны

¹⁾ Бопланъ. Описаніе Украины, Спб., 1832, 85—89.

²⁾ Мемуары барона де-Тотта о туркахъ и татарахъ, въ Описаніи Украины Боплана, 159.

³⁾ Замѣчанія до Малой Россіи принадлежація, Москва, 1848, 44, 45.

безчисленнымъ количествомъ мошекъ: утромъ летаютъ мухи обыкновенныя, безвредныя; въ полдень являются большія, величиною съ дюймъ, нападаютъ на лошадей и кусаютъ до крови; но самые мучительные и самые несносные комары и мошки появляются вечеромъ: отъ нихъ невозможно спать иначе, какъ подъ козацкимъ пологомъ, т. е. въ небольшой палаткѣ, если только не захочешь имѣть распухшаго лица. Я могу въ этомъ поручиться, потому что самъ былъ проученъ на опытѣ; опухоль лица моего едва опала черезъ три дня, а вѣки такъ раздулись, что я почти не могъ глядѣть: страшно было взглянуть на меня... Чтобы избавиться отъ мучительныхъ комаровъ и мошекъ, одно средство—прогонять ихъ дымомъ; для этого нужно содержать постоянный огонь»¹⁾. Обыкновенное время появленія комаровъ въ плавняхъ Днѣпра—половина апрѣля; конецъ—6 августа на Спаса или 15 на Пречистую; на этотъ счетъ приднѣпровскіе жители сложили слѣдующее четырехъ-стишіе:

Прійшовъ Спасъ,
Пропавъ комариный басъ;
А прійде Пречиста,
Визьме комаря нечиста.

Якъ прійде Спасъ,
Увирветця комариный басъ,
А въ Пречисту якъ заграють,
То й цымбалы поховають.

Безъ сомнѣнія, изъ многихъ климатическихъ неудобствъ запорожскаго края не менѣе чувствительнымъ былъ въ зимнее время и холодъ. У Боплана находимъ въ этомъ отношеніи нѣсколько строкъ, весьма ярко рисующихъ бѣдственное положеніе спутника, застигнутаго въ зимнее время въ открытой степи Украйны сильнымъ морозомъ и стужей. «Хотя Украйна, говоритъ онъ, лежитъ подъ одинаковою широтою съ Нормандіею, однако-жь стужа въ ней суровѣе и съ нѣкотораго времени не только жители, особенно люди военные, но даже кони и вообще вьючный скоть, не въ силахъ переносить холода нестерпимаго. Счастливъ еще тотъ, кто спасается отъ смерти, отморозивъ пальцы, уши, носъ, щеки или другія части тѣла. Въ этихъ членахъ естественная теплота исчезаетъ

¹⁾ Бопланъ. Описаніе Украйны. Спб., 1832, 84.

иногда мгновенно, зарождается антоновъ огонь и они отпадаютъ. Человѣкъ теплокровный хотя не можетъ вдругъ отморозить членовъ, но отъ стужи появляются на нихъ вереды, которые производятъ боль столь же мучительную, какъ и болѣзнь венерическая. Это доказываетъ, что стужа въ Украинѣ гибельна не менѣе огня. Вереды бывають сперва въ горошину, но чрезъ нѣсколько дней, иногда чрезъ нѣсколько часовъ, увеличиваются и покрываютъ весь членъ, который потомъ отваливается. Двое изъ моихъ знакомыхъ лишились такимъ образомъ самаго чувствительнаго органа.

Обыкновенно стужа охватываетъ человѣка вдругъ и съ такою силою, что безъ предосторожностей невозможно избѣжать смерти. Люди замерзають двоякимъ образомъ: одни скоро; смерть ихъ можно назвать даже спокойною, ибо они умирають во время сна, безъ долговременныхъ страданій. Кто пустится въ дорогу на конѣ или въ повозкѣ, но не возьметъ необходимыхъ предосторожностей, худо одѣнется и притомъ не можетъ перенести жестокой стужи, тотъ сперва отмораживаетъ оконечности рукъ и ногъ, потомъ нечувствительно самыя члены, и мало-по-малу приходитъ въ забытiе, похожее на оцѣпенѣнiе: въ это время сильная дремота клонитъ его ко сну. Если дадутъ вамъ уснуть, вы заснете, но никогда уже не пробудитесь; если же соберете всѣ свои силы и прогоните сонъ, или спутники васъ разбудятъ, жизнь ваша спасена. Случалось и мнѣ стоять на порогѣ смерти: я засыпалъ отъ холода, но слуги мои, крѣпкіе тѣлосложеніемъ и привычныя къ стужѣ, нѣсколько разъ расталкивали меня соннаго. Другіе умирають не такъ скоро, но смерть ихъ труднѣе и мучительнѣе. Природа человѣческая не въ состоянiи даже перенести тѣхъ мученій, которыя приводятъ страдальцевъ почти въ бѣшенство. Такой смерти не избѣгаютъ люди и самаго крѣпкаго тѣлосложенія. Стужа проникаетъ въ почки и охватываетъ поясницу; всадники отмораживаютъ подъ броней животъ, особенно кишки и желудокъ. Потому-то страдалецъ чувствуетъ неутолимый голодъ. Принявъ пищу самую легкую, на примѣръ, бульонъ, онъ извергаетъ ее немедленно съ болью мучительною и коликами нестерпимыми, стонетъ безпрестанно и жаляется, что его внутренности раздираются. Предоставляю ученымъ врачамъ изслѣдовать причину такихъ ужасныхъ страданій; замѣчу только, что нѣкоторые любопытные украинцы, желая узнать, от-

чего болѣзнь эта столь мучительна, вскрывали трупы и находили большую часть кишекъ почернѣлыми, обожженными и какъ будто бы склеившимися. Это убѣдило ихъ, что подобныя болѣзни неисцѣлимы и что больной стонетъ и кричитъ день и ночь безпрестанно по мѣрѣ того, какъ въ отмороженныхъ внутренностяхъ появляется антоновъ огонь: продолжительная, мучительная смерть его неизбежна.

Въ 1646 году, когда польская армія вступила въ московскіе предѣлы для пресѣченія возвратнаго пути татарамъ и освобожденія плѣненныхъ ими жителей, жестокая стужа принудила насъ сняться съ лагеря: мы потеряли болѣе 2,000 человекъ, изъ коихъ многіе погибли описанною нами мучительною смертью, другіе же возвратились калѣками. Холодъ не пощадилъ даже лошадей, хотя онѣ и покрѣпче насъ: во время похода пало ихъ болѣе 1,000, въ томъ числѣ шесть лошадей подъ кухнею генералъ-лейтенанта Потоцкаго, бывшаго впоследствии короннымъ гетманомъ и кастеляномъ краковскимъ. Стужа захватила насъ близъ рѣки Мерлы, впадающей въ Днѣпръ. Въ Украинѣ защищаютъ себя отъ оной единственно тѣмъ, что укутываются въ теплую одежду и запасаются разными вещами, предохраняющими отъ холода. Что касается меня, то я, путешествуя въ каретѣ или въ повозкѣ, клалъ на ноги для тепла собаку, укутывалъ ихъ суконнымъ одѣяломъ или волчьей шубою; лицо же, руки и ноги натиралъ виннымъ спиртомъ, которымъ смачивалъ также и чулки, оставляя ихъ высыхать на ногахъ. Этими предосторожностями, съ божьею помощью, я избавился отъ несчастій, мною описанныхъ. Стужа бываетъ еще опаснѣе для того, кто не употребляетъ горячей пищи и питья, по примѣру украинцевъ, которые три раза въ день ѣдятъ родъ похлебки изъ горячаго пива съ масломъ, перцемъ и хлѣбомъ, и тѣмъ предохраняютъ свою внутренность отъ холода»¹⁾.

Такова характеристика вольностей запорожскихъ козаковъ у разныхъ писателей. Въ общемъ о климатѣ, температурѣ, удобствахъ и неудобствахъ края можно сказать слѣдующее: зима здѣсь постоянна, обыкновенно устанавливается только въ декабрѣ и въ январѣ мѣсяцѣ; холода зимой бываютъ обыкновенно отъ 10° до 20°,

¹⁾ Бопланъ. Описаніе Украины, Спб., 1832, 95—99.

иногда восходятъ до 20° по Р.; снѣга неравномѣрны — то очень глубокіе, то совсѣмъ ничтожныя; весна начинается обыкновенно съ половины марта, рѣже—съ конца февраля; травы снимаются въ срединѣ мая, рѣже — въ началѣ мая; фрукты, овощи и хлѣбныя растенія поспѣваютъ въ іюнѣ, іюлѣ и въ началѣ августа; средняя температура лѣта въ іюлѣ и августѣ отъ 15° до 20° , иногда 28° и 45° по Р. въ открытой степи, въ сѣверныхъ и среднихъ окраинахъ обыкновенно нѣсколько ниже, чѣмъ въ восточныхъ и южныхъ; осень начинается съ конца сентября, но рѣки замерзаютъ обыкновенно въ ноябрѣ; туманы наступаютъ съ конца сентября, иногда продолжаются періодически всю осень, нерѣдко бываютъ зимой и въ началѣ весны; сѣверовосточные вѣтры приносятъ здѣсь холодъ и засуху, южные и югозападные тепло и дождь; изъ разныхъ окраинъ запорожскихъ вольностей въ ближайшихъ къ морю и большимъ рѣкамъ, каковы Днѣпръ и Бугъ, климатъ мягче и влажнѣе, чѣмъ въ другихъ.

Но каковы бы ни были удобства и неудобства края, для запорожскихъ козаковъ онъ представлялся обѣтованною страной, настоящей Палестиной, не смотря на весь ужасъ его пустынности, лѣтняго зноя, зимней стужи, страшнаго безводья, губительнаго вѣтра. И чѣмъ страшнѣе казался этотъ край другимъ, тѣмъ привлекательнѣе онъ былъ запорожцамъ. Уже одинъ Днѣпръ казался страшнымъ для многихъ путешественниковъ. Грозенъ и дикъ онъ въ настоящее время, но еще болѣе грознымъ и еще болѣе дикимъ казался онъ въ далекія отъ насъ времена. Такимъ грознымъ, дикимъ и мало доступнымъ дѣлали Днѣпръ какъ его заливы, гирла, болота, рѣчки и вѣтки, такъ и его острова, корчи, заборы и пороги. По сказанію Боплана, въ концѣ своего теченія Днѣпръ имѣлъ множество острововъ, покрытыхъ такою густою травой, такимъ непролазнымъ камышомъ и такими высокими деревьями, что неопытные моряки издали принимали огромныя деревья за мачты кораблей, плавающія по днѣпровскимъ водамъ, а всю массу острововъ за одинъ сплошной, огромной величины, островъ. «Однажды—говоритъ Бопланъ—преслѣдуя козаковъ на возвратномъ пути съ Чернаго моря, турецкія галеры проникли до самой скарбницы, но тамъ, въ лабиринтѣ острововъ и рукавовъ, запутались и не могли найти выхода. Козаки грянули на нихъ изъ ружей съ челновъ,

закрытыхъ камышами, потопили множество галеръ и такъ напугали турокъ, что они никогда съ тѣхъ поръ не смѣли входить въ Днѣпръ далѣе четырехъ или пяти миль отъ устья»¹⁾. Поляки только въ 1638 году впервые проникли и ознакомились съ запорожскими трупобами и придавали этому знакомству чрезвычайно важное значеніе²⁾. Но что значать эти острова въ сравненіи съ днѣпровскими порогами? Кто не видалъ пороговъ, кто не пытался проѣзжать чрезъ нихъ, тотъ никогда не можетъ себѣ и представить всей грозы и всего ужаса, а вмѣстѣ съ тѣмъ и всего величія, какимъ обдаеть Днѣпръ даже самаго смѣлаго пловца по немъ. При видѣ страшной пучины, kloкочущей въ днѣпровскихъ порогахъ, кровь леденѣетъ въ жилахъ человѣка, уста сами собою смыкаются, сердце невольно перестаетъ биться... Уже издали можно узнать приближеніе пороговъ, узнать можно по тому страшному шуму, оглушительному реву воды, которая, вливаясь въ промежутки между пороговъ, сильно пѣнится, высоко вздымается вверхъ и быстро стремится вырваться изъ своихъ тисковъ, точно желая поглотить все своимъ теченіемъ, мгновенно схватить и увлечь съ неудержимой и сокрушающей силой. Особенно страшны бываютъ пороги, когда на Днѣпрѣ схватится буря или такъ-называемая *полоса вѣтра* «Изъ всѣхъ вѣтровъ, заключенныхъ въ мѣхахъ Эола, онъ—сѣверовосточный—самый злой, коварный и опасный. Какъ сила дурнаго глаза, губительно его вліяніе; какъ чаша испитой неблагодарности, снѣдаетъ грудь ядовитое дуновеніе его»—сказалъ одинъ изъ эллиновъ о греческихъ вѣтрахъ, и эти же слова можно примѣнить къ внезапному порыву вѣтра на Днѣпрѣ. «Имъ—лоцманамъ—опасенъ только вѣтеръ, и потому они отваливаютъ лишь въ самую тихую погоду, когда, что-называется, и не шелохнетъ. Но и въ самый благопріятный день схватываются полосы, и если такая полоса застигаетъ барку при входѣ въ порогъ, гдѣ уже нельзя ни поворотить, ни бросить якорь, то съ крѣпкой надеждой на Бога, лоцманъ пускается въ опасность»³⁾. Полосы эти схватываются во всякое время дня и нерѣдко совершенно внезапно. Вотъ

¹⁾ Бопланъ. Описаніе Украйны, Спб., 1832, 26.

²⁾ П. А. Кулишъ. Польско-казацкая война, Отечеств. Зап., 1864, 54, прим. 2.

³⁾ Аванасьевъ-Чужбинскій. Поѣздка въ южн. Россію, Спб., 1863, I, 87.

Днѣпръ спокоенъ и тихъ; въ его водахъ, какъ въ чистомъ хрустальномъ зеркалѣ, отображается ясное, сине-голубое безоблачное небо. Но это спокойствіе часто бываетъ обманчиво. Не проходитъ и нѣскольکو минутъ, какъ вдругъ Днѣпръ поворонѣлъ, надъ нимъ разразилась страшная буря, дико завылъ порывистый вѣтеръ, и въ мигъ вся поверхность воды его превращается въ цѣлыя горы во всѣ стороны брызжущей пѣны. Особенно страшенъ бываетъ иногда Днѣпръ на порогахъ въ ночную пору!..

По всему этому, среди безконечныхъ гирлъ Днѣпра, среди его глубокихъ лимановъ, необозримыхъ плавенъ, неисчислимыхъ корчей и дикихъ пороговъ, не рискуя головой, могъ свободно плавать опытный и только опытный пловецъ; среди его безчисленныхъ острововъ, топкихъ болотъ, среди невылазныхъ и непроглядныхъ камышей могъ не потеряться только тотъ, кто отлично и во всѣхъ подробностяхъ изучилъ Днѣпръ и его долину: въ противномъ случаѣ одна ничтожная ошибка, одинъ неосторожный шагъ человѣка вели его къ завѣдомой гибели. Но вотъ эта-то дикость, эта неприступность Днѣпра и привлекала низовыхъ молодцовъ, никѣмъ и ничѣмъ неустрашимыхъ запорожскихъ козаковъ. Здѣсь, за неприступными порогами, среди безчисленныхъ острововъ, непроходимыхъ камышей, дремучихъ и вѣковыхъ лѣсовъ; здѣсь, въ безплодныхъ и знойныхъ «поляхъ», въ безводныхъ и дикихъ степяхъ,—здѣсь-то удальцы и находили себѣ надежное убѣжище и всеобъемлющую колыбель. «Сичь—мате, а Великій Лугъ—батько!.. Степь та воля—козацька доля»!.. Сюда не могла досягать ни рука королевскаго чиновника, ни рука пана-узурпатора, ни власть короннаго гетмана, ни даже грозные универсалы грозныхъ королей польскихъ; здѣсь же «молодцамъ» ни по чемъ были ни татары, ни турки, ни лѣтній зной, ни зимній холодъ, ни страшное безводье, ни губительная засуха, ни дикій звѣрь, ни степная «пожежа».

«Ой полемъ, полемъ Киліимськимъ,
То шляхомъ бытымъ Гордынськимъ
Ой тамъ гулявъ козакъ Голота,
Не боитця винъ ни огня, ни меча, ни третёго болота».

.

ГДѢ ИСКАТЬ ЖЕЛТЫЯ-ВОДЫ?

Письмо Ивана Дмитриевича Яковлева, землевладѣльца екатеринославской губерніи, верхнеднѣпровскаго уѣзда, Дмитрію Ивановичу Яворницкому ¹⁾.

Статья г-на Егорова можетъ дѣйствительно привести въ смущеніе лицъ, ѣздившихъ по картѣ указательнымъ перстомъ; но не тѣхъ, кто знакомъ въ натурѣ съ данною мѣстностью и хоть сколько-нибудь понимаетъ правила стратегическихъ условій. Въ этой статьѣ я нахожу много противорѣчій и вмѣсто съ тѣмъ ссылки на такихъ историковъ, о которыхъ самъ же г. Егоровъ говоритъ, что они никакихъ вѣрныхъ указаній не дѣлаютъ, какъ напримѣръ, Бантышъ-Каменскій, Маркевичъ, Соловьевъ и Костомаровъ, и тутъ же замѣчаетъ, что только одинъ Маріанъ Дубецкій указываетъ на польскаго изслѣдователя того времени Викентія Корытинскаго, который положительно утверждаетъ, что Желтыя-Воды—небольшая рѣчка, притокъ Ингульца съ лѣвой стороны. Кому же вѣрить? Такимъ историкамъ, которые писали исторію въ своемъ кабинетѣ и родились на свѣтъ черезъ два столѣтія послѣ событія, или Корытинскому, который, можетъ быть, былъ почти современникомъ того времени. По Костомарову: Хмельницкій, пройдя Кодакъ, остановился при потокѣ Желтыя-Воды; а козаки Барабаша, дойдя до Каменнаго-Затона, остановились неподалеку отъ того мѣста, гдѣ стоялъ польскій лагерь (I, стр. 105 и 108). Если назвать Глиняную балку у Катерино-Григорьевки Желтами-Водами, какъ

¹⁾ Письмо это получено мной въ то время, когда уже напечатанъ былъ 19 листъ настоящаго труда, а потому и печатается въ видѣ приложенія къ нему.

думаетъ Егоровъ, а польскій лагерь Потоцкаго недалеко отъ Каменнаго-Затона, то другого мѣста не можетъ быть для лагера, какъ только высоты противъ Краснаго-Кута, и Хмельницкій, чтобы попасть въ Катерино-Григорьевку, или въ балку Глиняную, долженъ былъ пройти мимо польскаго лагера и быть замѣченнымъ поляками, которые, безъ сомнѣнія, на него должны были напасть, бывши у него въ тылу и въ болѣе близкомъ разстояніи отъ своихъ барабашивцевъ, когда эти послѣдніе еще не прибыли къ Каменному-Затону. Далѣе Егоровъ говоритъ, что мѣстные любители ухватились за указаніе Дубецкаго, «какъ самое опредѣленное»; слѣдовательно, онъ и самъ сознаетъ, что это указаніе гораздо правильнѣе или точнѣе другихъ. Затѣмъ Егоровъ замѣчаетъ, что указанія Дубецкаго должны быть признаны вполнѣ «невѣрными», — выходитъ полное противорѣчіе самому себѣ. Дальше Хмельницкій вышелъ изъ Сѣчи 22 апрѣля 1648 года, которая находилась ниже пороговъ, между теперешней Хортицей и Никоподемъ, но изъ какого именно пункта—у историковъ не сказано; раньше онъ слыхалъ, что Потоцкій выслалъ противъ него часть своего войска въ степь, слѣдовательно, не въ побережье Днѣпра, изрѣзанное оврагами и покрытое лѣсами, а въ открытое поле и вдобавокъ съ пушками. Хмельницкому, шедшему изъ низовьевъ Днѣпра въ Украину, на встрѣчу польскому войску, не было никакой надобности приближаться къ Каменному-Затону, тѣмъ болѣе, что онъ имѣлъ при себѣ обозъ и пушки. Онъ обязательно долженъ былъ держаться открытаго поля, имѣя у себя на правомъ флангѣ ногайскія легкія войска Тугай-Бея, для развѣдокъ и разѣздовъ по оврагамъ и лѣсамъ отъ Днѣпра, ожидая гдѣ-нибудь высадки Барабаша, но имѣя при томъ несомнѣнное постоянное сношеніе съ отрядомъ Тугай-Бея. Дорога-же изъ Сѣчи (Никополя) въ Тямину самая прямая и ближайшая, идетъ чрезъ село Лошкаревку, село Саксагань, мимо Княжьихъ—Байраковъ и верховья рѣки Желтой, гдѣ и теперь есть болота, не нарисованныя на картѣ (кто желаетъ убѣдиться, можетъ приѣхать и ихъ осмотрѣть). Изъ этихъ-то болотъ въ двухъ желтыхъ балкахъ и вытекаетъ рѣчка Желтая. Если же Хмельницкій вышелъ изъ другаго запорожскаго пункта къ Тяминѣ, то всѣ большія дороги съ юговостока къ сѣверозападу сходятся у села Саксагани и верховьевъ рѣчки Желтой, близъ Княжихъ-

Байраковъ. Другихъ большихъ, ближайшихъ къ Тясмину, путей не существуетъ.

Осматривалъ я всю мѣстность, округляющую Катерино-Григорьевку. Вершина Глинистой балки отлогая и широкая, здѣсь были когда-то прудъ и прорванная плотина, глина обыкновенная рудая, ниже плотины балка мѣстами суживается до 5 сажень ширины, кое-гдѣ есть родники, но никакого притока нѣтъ. На значительное разстояніе кругомъ нѣтъ никакихъ слѣдовъ не только укрѣпленій, но даже могилъ; по всей балкѣ видно, что когда-то былъ лѣсъ. Ляхова могила лежитъ къ сѣверу; верстахъ въ 5-ти острый большой курганъ и больше ничего. Верстахъ въ 10-ти или 12-ти оттуда, въ слободѣ Пугачевкѣ, на рѣчкѣ Омельникѣ, въ 3-хъ верстахъ отъ Байдаковки, есть раскопанная могила въ видѣ такихъ же укрѣпленій, какъ у насъ. А потому: ошибаюсь-ли я, или нѣтъ, но съ увѣренностью могу сказать, что битвы могли только происходить въ тѣхъ пунктахъ и въ томъ послѣдовательномъ порядкѣ, какъ я и прежде вамъ писалъ т. е. около селенія Желтаго, близъ вершины рѣчки Желтой. Между селомъ Желтымъ и моимъ хуторомъ Камчаткой есть и теперь по теченію рѣчки Желтой обширная болотистая мѣстность, а также и въ обѣихъ вершинахъ рѣчки Желтой, изъ которыхъ она вытекаетъ. Другой рѣчки Желтой или Желтыхъ - Водъ быть не можетъ въ нашей мѣстности. Взявъ ту же карту, на которую ссылается Егоровъ, можно видѣть, что 3—4 балки, изъ которыхъ составилась рѣчка, называются желтыми, и въ нихъ дѣйствительно преобладаетъ желтая глина.

ПРИЛОЖЕНІЕ.

Матеріалы для исторіи запорожскихъ козаковъ.

I.

1732 года, марта 26 дня. Жалоба пана Кушинскаго пану Василю Тимофѣевичу, писаревѣ городовому полтавскому, на портного Булавку за дурно сдѣланный кафтанъ ¹⁾).

Мосцѣ пане писарю городовой полтавскій мой велце милостивій пане швакгре и надежный добродѣю. Кафтанъ мой в'полтавѣ шитій я тутъ черезъ пана Петра Тендѣтника тутейшого получилъ; которій приодягши усмотрѣлемъ же весма нѣкчемно пошить (:надѣюсь:) хлопцями пана булавчиними, якіе еще нѣмало не приучились, а не имъ самимъ Булавкою; понеже коротокъ, колошій не обтечетъ, на грудехъ широкъ, а вдолу нерясень и карваши з пащаной матеріи штукованіе попришивани; ктому жъ я купилъ шолку полтора лоту зеленого, сколько и нѣ требовалъ, чтобъ було увесь кафтанъ пошить, а и нѣ нитками блакитними, зеленими, бѣлыми и всякихъ мастей будучими, напрасно трудячись пошилъ, якій, однимъ словомъ, сказать попорченъ, а всего было достатокъ; к'гамонку тежъ по вимѣру явилось, что в'него три четвертки в'остатке имѣется, которій кгамонокъ такожъ и матерію тую, якую я ему на карвашики далъ, покорне прошу вшецѣ добродѣя приказать ему Булавцѣ ко мнѣ прислать, ибо я намѣренъ запащаніе карваши откидать, а другіе приставить, и во всемъ кафтанъ посанжаровску пе-

¹⁾ Дѣла отъ I до LIII доставлены намъ директоромъ Соляного городка въ С.-Петербургѣ, генераль-лейтенантомъ В. Е. Коховскимъ.

реправить, объявляю и при низкомъ моемъ поклоненіи найдуюсь...
Всего добра усердно желатель... и низайшій слуга Кущинскій.
1732 году марта 26 дня Новъсанжарь.

Р. С. Давтого жъ докульного кафтана (:чого я еще нѣкогда не видалъ и здешніе майстри портніе дивуются:) на двое клина поперебрѣзовано, которое всегда повинно жъ быть вцѣлости и на простій край перевернено, якіе клиня до подпашниковъ между за собкомъ и передами вшиваются, отчего вредъ тому кафтану сказуютъ здѣлался, развѣ по новомъ манеру тое сдѣлано чого запевне не вѣдаю;(.).

II.

1732 года, октября 4 дня. Доношеніе полтавскому писарю Василию Тимофѣевичу объ уплатѣ за коней, украденныхъ у запорожскаго козака.

Мой милостивѣйшій благодѣтелю. О выборѣ новихъ завѣдовцовъ нѣтъ еще указу, а когда о нихъ присланъ будетъ, вто число о послки васъ затѣмъ дѣломъ незапомню въ кого надлежитъ имѣти старание. Воровскимъ конямъ въ панскомъ ордерѣ для того до пана войта о ценѣ припомнено, чтобъ послѣ не сказалъ, ктоже конѣ добріе якъ тутъ уже было и наговорено, почему и для осмотра сюда коня онаго подвашимъ свѣдомомъ требованно; за которимъ осмотромъ явилоса такое допощиково о правдѣ сходство, якъ востока с западомъ. Цѣна же доброму и худому толко свѣдительною в такомъ случаи могла быти, ктомужъ чтобъ до воровскихъ коней не могла привязатись пеня на Царичанскомъ сотнику видимая въ якого запорожець воровскихъ коней доправляясь ажъ до его высокографскаго сіателства господина генерала и кавалера фонъ Вейзбаха апелюеть и уже одъ правя (= отправа) такихъ коней на нем сотнику указ от его сіателства сюда присланъ, а з тудейшой стороны жадного да не будетъ вонтитаня, что хто хотѣлъ по той ценѣ якая теперъ вратушѣ вышешомянутим конямъ всказана зостанеть, денегъ на томъ вкого зъ старшини тѣ конѣ будутъ доправляти, ибо онимжъ конямъ велено цѣну вратушѣ для вышеозначеннихъ предопасностей записати, а не чтобъ по оной старшинѣ реченние конѣ

отдавать, что все вразсужденіе и волю вашей милости пана сложивъ остаю. Вашей милости пану покорнѣйшій слуга Синецкій,

III.

1763 года, октября 20 дня. Аттестатъ, выданный атаманомъ Петромъ Калнишевскимъ съ товариществомъ Якову Васильевичу Швидкому, по случаю выхода его изъ службы.

Данъ сей аттестатъ звойска запорожского низового, оногo войска товаришу куреня Корсунского, Якову Васильевичу Швидкому. Онъ Швидкій началъ служить ея императорскому величеству в ономъ запорожскомъ войске зъ 1750 году не щадя своего живота безукривателства и от того времени в службахъ войсковыхъ посланкахъ и партіяхъ находился, где несъ ту службу вѣрно, и безпотковенно, и употребляемъ былъ вразнѣе с командою по границахъ турецкихъ и полскихъ розезды и въ вискорененіи по той же границе шалостниковъ; а сверхъ того въ Крымъ и Очаков скоша посланъ, для секретныхъ по интересу розвѣдиваній; а сего 1763 года мая от 1 числа, когда ханъ кримскій искриму за реку Бугъ впоход з войскомъ своимъ виступилъ, и стоял въ Кавушанахъ и Ганкишлехъ, отчемъ тогда изкоша приняты крепкіе востороги и посланни до реки Буга доволнѣе запорожскіе команди, гдѣ онъ Швидкій вту команду былъ опредѣленъ от коша асауломъ и по данимъ с коша наставленіямъ поступал порядочно і вѣрно; і найдовался при онои командѣ потоле, пока ханъ кримскій обратно звойскомъ своимъ повернулся въ Крымъ; а нинѣ онъ Швидкій предоставилъ, что желаетъ жениться и служить въ Малой Россіи и просилъ от войска запорожскаго низового на добропорядочнѣе службы аттестата, почему я зстаршиною и товариществомъ зная совсѣмъ кошемъ доволно о всѣхъ его Швидкого више писанныхъ службахъ вернихъ и рачителнихъ въсероссійскому престолу о добромъ объ хожденіи; дабы онъ не оставленъ былъ, зато въ далше ея императорскому величеству службѣ по заслугѣ и ревности его прописанной награжденіемъ какого чина и достоинства дать сей аттестатъ за подѣписомъ и приложеніемъ войсковоу печати; въ разсужденіи его службы вѣрной и постоянства добраго, опредѣлили видать; и чрезъ онои господъ ви-

сокихъ и подѣсуствующихъ властей нижайше просить по его Швидкого желанію вѣрности и ревности опредѣленіемъ въ Малой Россіи или где пожелаетъ жить кслужбѣ ея імператорскому величеству и произвожденіемъ его какъ и предписанно завѣрніе службы по возможности кпродолженію всегдашнему оной такъ какъ и протчимъ із войска запорожского низового при атестатахъ випущенныхъ пожаловать неоставить. Данъ з коша запорожского низового, октября 20 дня, 1763 году. Ея Императорскаго Величества войска запорожского низового атаманъ кошовый Петръ Калнишевскій своимъ, старшиною и товариствомъ.

IV.

1770 года, мая 28 дня. Росписка тульского мастера Ананьева о полученіи имъ денегъ съ запорожскаго атамана Петра Корсунскаго.

1770 года мая 28 дня тулскоі оружейной слободы Ствольной мастеръ Панкратъ Антоновъ сынъ Ананьевъ получилъ я денегъ свойска запорожскаго атамана сПетра Рамановича Карсунскаго за жую (?) за Алексеву получилъ я денегъ два рубли каторой грановка накрыта серебромъ да еще получено да два рубли за бутыку и за стволь денегъ пять рублевъ и денги получено все семь рублевъ отъ атамана Петра Рамановича Карсунскаго. Панкратъ Антоновъ сынъ Ананьевъ.

V.

1771 года, іюня 22 дня. Ордеръ полковнику Гараджѣ и старшинѣ Степану Роменскому о недопущеніи заселять другимъ, не запорожскаго званія людямъ, пограничныя земли по-надъ рѣчками Берекою и Бритаемъ.

Изъ коша войска запорожскаго низового господамъ полковнику Ивану Гараджѣ и полковому старшинѣ Степану Роменскому. Прописываемые вами врепортѣ землѣ(=и) принадлежатъ войску запорожскому по высокомонаршимъ гетманскимъ унѣверсаламъ и другимъ писменнымъ доказательствамъ даже до Азовского моря, какъ имѣющіеся при коши писменніе всякіе здѣлки свидѣлствуютъ,

почему на основаніи данного вамъ впрошедшемъ априлѣ мѣсицѣ сего года изкоша ордера и повелѣваемъ крепко надсматривать, чтобъ неподчиненіе войску запорожскому никакого продовольствія себѣ не имѣли и не расселивались бы вдачахъ запорожскихъ даже по вкопанной(=ый), при разграниченіи по силѣ высокомонаршей грамоти шлѣснербургского (?) пехотного полку подполковникомъ Яковомъ Билсомъ между границами трохъ владѣній запорожскихъ, донскихъ и бахмутскихъ, горѣлой пень для знаку незабвенного, а подчиненныхъ запорожскихъ отъ всякихъ посторонними причиненныхъ обидъ защищать и не допускать, какими жъ народами по сю сторону речки Береки до устья Бритаю и далше вгору къ горѣлому пню прописанными в репортѣ вашемъ владѣльцами на запорожскихъ земляхъ слободки и фutory населени каждого, в техъ селеніяхъ обитатели, впрочимъ не ис Полци ль онъ или не с турецкихъ ль, либо изъ другихъ какихъ заграничныхъ мѣсть визванъ и поселенъ тамо и какъ давно и кемъ визванъ, и естли покажутъ, что они стѣхъ границъ возведены, то означить по тѣмъ селеніямъ при урочищахъ, надкоторымъ именно виселени, надъ рѣчкою ль, или над балкою и вкакие реки тѣ рѣчки и балки котятъ (т. е. воды?) всякого по имени и прозванню, когда же покажутъ, что они населени изъ россійскихъ природныхъ подданныхъ, то откуда виведенци, тожъ означить каждого по именамъ и прозваніямъ какъ для сихъ всѣхъ статей к сочиненію при семъ вамъ формуляръ прилагается и что затѣмъ вами окажется сприсилкою явной обовсякомъ имени и прозваніи вѣдомости репортовать немедленно вкошѣ. Атаманъ Кошевой Петръ Калнишевской стовариствомъ, 1771 года, іюня 22.

VI.

1771 года, іюня 24 дня. Ордеръ полковнику Ивану Гараджѣ и старшинѣ Степану Роменскому о доставкѣ списка населенныхъ слободъ по войсковой землѣ при рѣчкахъ Берекѣ и Бритаю.

Изъ Коша войска запорожскаго низового господамъ полковнику Ивану Гарадже и полковому старшинѣ Степану Роменскому ордеръ. Отъ 22 сего течения даннымъ вамъ ордеромъ велено при протчемъ

о населенныхъ по войсковымъ землямъ надрѣчками Берекою Бригаемъ даже до горѣлого пня разными владѣльцами слободахъ и хуторахъ вѣдомость противъ приложенного у того ордера формуляра сочинивъ прислать вкошъ немедленно, однакъ поелику оной вѣдомости самонужнѣйшая надобность требуетъ, прилежно предлагаемъ вамъ ту ведомость на основаніи прежняго ордера и формуляра какъ скорѣе можно, а не далѣе какъ слѣдующаго іюля къ 15 числу сочиня прислать при рапортѣ в кошъ съ своимъ нарочнымъ.

VII.

1771 года, октября 11 дня. О расквартированіи ста четырнадцати человекъ запорожскихъ козаковъ въ слободахъ вдоль Орели и Береки.

Ордеръ изъ коша войска запорожского низового господамъ полковнику Ивану Гарадже и полковому старшине Степану Роменскому. Присемъ отправлено къ вамъ запорожского войска козаковъ сто четырнадцать, которыхъ вы безъ утѣсненія велѣте разставить по квартирамъ во всѣхъ слободахъ и селеніяхъ введенія вашего, а именно вслободке Штоксейвой, слободки Булацелевой, вхуторѣ Ковалевского, вслободке Мачабыловки, въ фоторѣ Богуцкого ив Дмитровки, состоящихъ по сию сторону Орели на запорожскихъ земляхъ, и оны козаки подъ вашимъ наблюденіемъ и командою состоятъ тамо квартирами имеютъ чрезъ всю слѣдующую зиму безъ и малѣйшей в чемъ либо от ихъ народу обиды подпродовольствіемъ тамошнихъ обивателей, которые козаковъ тою харчью что и для себе употребляютъ безъ вымыслу доволствовать, лошадямъ же каждому козаку на двоихъ одно толко сено вѣсомъ по два пуда въ сутки давать должны.

VIII.

1771 года, октября 22 дня. Пашпортъ 113 человекамъ козаковъ съ старшиною Даниломъ Малиновскимъ, отправляющимся на винтеръ-квартиры и внушеніе имъ добраго поведенія.

Сего явитель войска запорожского низового полковой старшина Данило Малиновской и при немъ 113 человекъ запорожскихъ коза-

ковъ следуютъ в'нашу сторону Днепра в'Барвенкову-Стѣнку къ господину полковнику запорожскому Гараджѣ для распредѣленія нимъ ихъ по селеніямъ запорожского войска состоящимъ для продовольства в'будущую зиму на вынтеръ-квартирахъ, которымъ в'проездѣ в'Кодакѣ и Самарѣ чинить свободной пропускъ, оныжъ козаки имеютъ при проездѣ своемъ в'зѣмовникахъ козакамъ, а селамъ обитателямъ взять что насилно для себе харчей, а для лошадей сена и протчего никакихъ обидъ отнюдь не чинить под'неопустнимъ за то виновнымъ ответомъ, а кому надобно будетъ харчей или для лошадей сѣна, тѣ бѣ покупали за собственніе ихъ денги или довольствовались съ прозби, для чего и сей имъ пашпортъ изкоша войска запорожского низового при печати войсковой дано в'благополучномъ месте прибогу (=при Бугѣ) 1771 году, октября 11 дня.

IX.

1771 года, октября 22 дня. Ордеръ Ивану Гараджѣ и Степану Роменскому по поводу ихъ жалобъ на то, что они получаютъ всѣ ордера изъ коша распечатанными.

Изъ Коша войска запорожского низового господамъ полковнику Ивану Гараджѣ и полковому старшинѣ Степану Роменскому ордеръ. По репортамъ вашимъ какъ писанно въ екатерининскую и изюмскую провинціальніе канцеляріи промемориями прилагаются при семъ къ видѣнію вашему онихъ копій, почему и долженствуете в'силѣ неимѣющихся в'васъ войсковихъ ордеровъ отъ обидъ посторонними подчиненныхъ запорожскихъ защищать и не допускать, такъ же и к'продовольствію постороннихъ на земляхъ войсковихъ недопускать, чтоже вы представляете, яко отпускаемые к'вамъ искоша ордери получаете вы всегда распечатанные, о томъ посланнымъ искоша теперь въ паланки кодацкую и самарскую, такъ же к'полковому старшинѣ Ивану Писменному ордерами то чинить запрещено строго, стемъ, что естли кто засимъ въ томъ изобличенъ будетъ, штрафоватимется по войсковимъ обичаямъ безпоблажно не смотря никакой его чинъ и достоинство, о чемъ вамъ для вѣдома предлагается, 1771 года сентября 24 дня.

X.

1771 года, ноября 4 дня. Ордеръ полковнику Ивану Гараджѣ и старшинѣ Степану Роменскому всемѣрно стараться не позволять постороннимъ захватывать земель запорожскаго войска.

Изъ коша войска запорожскаго низового господамъ полковнику Ивану Гарадже и полковому старшинѣ Степану Роменскому ордеръ. В'каковыхъ обстоятельствахъ по представленнымъ вашимъ къ господину генералъ-порутчику и кавалеру графу Федотъ Андреевичу писанно, прилагаются присемъ квидѣнію вашему справочные копии, почему вы имѣете здешнего войска подчиненныхъ о причиненіи имъ обидъ и утѣснения всемѣрно стараться и кзавладѣнію посторонними владѣльци и пимнери (?) войска запорожскаго земель стараться не допускать, а что будетъ происходить репортовать вкошѣ во всякихъ обстоятельствахъ.

XI.

1771 года, декабря 18 дня. О размѣщеніи запорожскихъ козаковъ на квартирахъ въ новыхъ слободахъ послѣ претензіи предводительствующаго арміей князя В. М. Долгорукова.

Его высококняжескаго сіятелства предводительствующаго втрохъ арміяхъ господина генералъ аншефа и кавалера Васылія Михайловича Долгорукова ордеръ къ вамъ къ господину полковнику Гараджѣ присланній ивъ кошѣ предъставленій мы выдѣли и со оного по прочимъ усматривая его высококняжескому сыятелству представленное, что вы запорожскихъ козаковъ будто в'екатерининской провинціи вынтеръ фартерамы расположили, то какъ тамо у екатерининской провинціи вамъ ихъ разставляютъ невеленно, веленно жъ разставляютъ втѣхъ селеніяхъ, каковы села стороною Орелы понад оною в'гору и по надречкою Берекою, тѣчетъ какъ та речка Берека и понад оною да й понад Орѣлю жъ сею стороною вгору предлежащая совсѣмъ угодіямъ земли суть войску запорожскому по высокомонаршимъ утвержденіямъ принадлежащая, то какъ вы нынѣ репортуете, что таковыхъ запорожскихъ козаковъ втѣхъ сею стороною Орелы понад'оною и понад Берекою состоящихъ селе-

ніяхъ, какъ то вслободки Штокцевой, вслободки Булацелевой, в'футорѣ Ковалевскаго и в'футорѣ Лукина, в'слободки Мечебиновки, в'футоре Богуцкомъ и в Дмитровке разставили, такъ оніе козаки тамо в'слободкахъ и футорахъ якоже на собственной войска запорожского землѣ остаючихся у поселянъ вынтеръ квартирамы чрезъ всю сѣю текущую зѣму без'причиненія в'чемъ либо и малѣйшихъ темъ поселянамъ обыдѣ подвашимъ наблюдениемъ и командою должны и находитца; въ екатеринославской же провинціи на той стороне Орелы когда розставили, какъ изъ ордера его высококняжескаго сыятелства видимъ, то оттуда, сполученія сего тотъ часъ свестъ и помѣстить в онѣхже слободахъ и футорахъ сею стороною Орелы на земляхъ войска запорожского состоящихъ. Атаманъ Кошовый Петръ Калнишевскій стовариствомъ.

XII.

1772 года, апрѣля 25 дня. Рапортъ кошового Петра Калнишевскаго генералъ аншефу Долгорукову о запрещеніи постороннимъ селиться на земляхъ запорожскаго войска.

Сіятеднѣйшему князю. Его Высокопревосходителству главно командующему второю арміею господину генералъ аншефу и разныхъ ординовъ кавалеру Василью Михайловичу Долгорукову рапортъ. Вашего сыятелства ордеръ по наносамъ пыкынерныхъ вашему сыятелству начальниковъ о причиняемыхъ якобы от полковника Гараджи ипротчыми войска запорожского козакамы екатеринославской провинціѣ покляпамъ обыдахъ, мы получили и чтобъ тое от оного полковника Гараджи и команды его козакамы настоящимъ екатеринославской провинціѣ поселянамъ, то есть внутри украинской линиѣ пройсходило мы не уповаемъ, однакъ прысѣлать ему справедливый отвѣтъ велено и что отомъ послѣдуетъ вашему сыятелству донестъ не пропустимъ. Елико касается і до поселянъ екатеринославской провинціѣ которые оставя свои собственные заукраинскою линіею землѣ и поселенія началы самоправно сами собою въ землѣ войска запорожского влазять и расселиваясь на оныхъ жволямы знатнѣйшіе войсковые мѣста на своѣ хутора слободки и села занимать йтѣмъ кроме утѣсненія здешныхъ подчиненныхъ всякие

воисковие угодия пустошах, которые единственно войску запорожскому высокомонаршими грамотами и королей полскихъ привилегиями и другими здѣлками утверждены; то вашего сыятелства покорнѣйше просимъ дабы екатерининской провинціѣ и протчие поселяне втѣ войска запорожского землѣ невлазили йкакъ зъдешнему войску обиди, такъ и подчиненнымъ сего войска утѣсненія и опустошенія угодиямъ нечынили сіе надлежитъ предложить и насъ резолюцыею снобдить неоставить. Атаманъ Кошовій Петръ Калнишевскій, войсковая старшина і товариство.

XIII.

1772 года, апрѣля 28-го дня. Ордеръ Ивану Гараджѣ и Степану Роменскому о запрещеніи стороннимъ селиться около Торца и недозволеніи посторонними командами употреблять на работы запорожскихъ козаковъ.

Изъ коша войска запорожского низового господамъ войска Запорожского полковнику Ивану Гараджѣ и войсковому старшинѣ Степану Роменскому ордеръ. Извѣстились мы что на Торцѣ и в другихъ владѣніа запорожского местахъ Слободской украинской губерніи и Екатеринынской провинціи разнаго званія людей жилиями населивается, и находящиесе подвыдѣніемъ войска запорожского обыватели от тамошнихъ комендыреи употребляются сіи и во время послы и другихъ тяжести, сего ради повелѣваю вамъ битностию вашею чрезъ цѣлое слѣдующее лѣто в Барвѣнчыной Стѣнки на форпостѣ крепко притомъ сего надсматривать, чтобъ неподчинение войску запорожскому люде отнюдъ тамо въ Торцѣ и нивкакихъ выдѣніа запорожского мѣстахъ не населивались, равно дабы и подчинение сего войска на роди ныкакими посторонними командами нывчють отягощаеми и никуда употребляем и безъ вѣдома вашего не были, наблюдать не дремателно; а постороннихъ людей ныкакому продоволствию самих и ихъ скотовъ и къ накошенію сѣна недопущать; на подлинной тако: Атаманъ кошовій Петръ Калнишевскій, войсковая старшина истовариствомъ.

XIV.

1772 года, іюня 29 дня. Приказъ о снесеніи съ запорожскихъ земель селеній, построенныхъ обывателями, непринадлежащими къ запорожскому войску.

Зъ коша войска запорожскаго низового господамъ полковнику Ивану Гародже и полковому старшине писарю Степану Роменскому ордеръ. Исъ полученныхъ отъ господъ генераль аншефа и кавалера Федора Матвѣевича Воейкова и генералт маіора Черткова писаній усматриваемъ, что наземляхъ войска запорожскаго низового и до нинѣ стороннихъ поселенія (да и Комишеваха и Грушеваха) находятся. А какъ велено вамъ съ коша ордерами объявить всѣмъ таковымъ стороннимъ, чтобъ они оттоль, яко на запорожской землѣ живутъ и войсковими угодіями вчувствительную войску запорожскому обиду користуются, сойшли; еслижъ доброволно сойтить не схотятъ, втакомъ случаѣ понудить ихъ ктому, чтобъ и нехотящіе вступили. То вподтвержденіе сего еще и чрезъ сей ордеръ повелѣваемъ вамъ съ полученія заразъ объявить всѣмъ, какови изъ стороннихъ вГрушовахи и Комишевахи и другихъ мѣстахъ запорожской землѣ жия войсковими угодіями користуются, а зачимъ еще надчаяніе не вислани, чтобъ они немедленно оттоль сойшли и ничемъ бы войсковимъ и малѣйше собой и скотомъ не користовались. Еслижъ доброволно сходить не схотятъ и далее еще станутъ войсковими угодіями користоватся, втакомъ случае отнодь к сему не допуская ихъ и нехотящихъ свестъ, а таковымъ что изъ запорожскихъ козаковъ или другихъ какихъ волнихъ людей будутъ, и чтобъ подвойскомъ запорожскимъ быть желаніе свое обявлять дозволить вназначенныхъ от васъ на запорожской же землѣ мѣстахъ жительствовать съ тѣмъ, чтобъ инимъ и другимъ войска запорожскаго подчиненнымъ никто изъ стороннихъ, кроме васъ дѣла не имѣлъ и вы тѣхъ строеній, что посторонные селенцы при сходѣ оставлятымуть, жечь не дерзайте, поелику они изъ войскового лѣса подѣланны, а что происходитиметь, о всѣмъ счаста сюда репортуйте. Атаманъ кошовій Петръ Калнишевскій, войсковая старшина і товариство.

XV.

1772 года, іюля 9 дня. Просьба порутчика Дмитрія Іевлева о принятіи его на жительство въ слободу Комышеваху вѣдомства войска запорожскаго.

Въ кошѣ войска Запорожскаго Низоваго отставнаго порутчика Дмитрія Іевлева покорное доношеніе. Слобода Комишеваха находилась до сего времени подведомствомъ екатерининской провинціи, а нине она со всеми ея жителями по резону что населенна на землях войска запорожскаго принета въ ведомство и подпокровительство того же войска запорожскаго господиномъ полковникомъ Гараджею съ старшиною, въ коей и я получа от воинской и статской службы зданним от государственной военной коллегіи указомъ жителствомъ нахожуся; для того коша войска запорожскаго низоваго покорно прошу о принятии и меня въ ведомство свое учинить милостивое рассмотрение; яжѣ во всехъ войсковихъ повеленіяхъ послушнимъ быть себе представляю, и съ даннаго мне об оставке указа на рассмотрение копию включаю іюля 9, 1772 года. Подлинное подписано тако: отставной порутчикъ Дмитрей Іевлевъ. Подлинную копию скрепилъ капитанъ Іванъ Золотаревъ. Подканцеляристъ Евстафій Ковалевскій.

При семъ прилагается указъ объ отставкѣ поручика Дмитрія Іевлева: «По указу ея императорскаго величества государыни императрицы Екатерины Алексѣевны самодержицы всероссійской и прочая и прочая и прочая; из государственной военной коллегіи отставному и штатской службы порутчику Дмитрею Іевлеву, которой, какъ по списку представленному въ коллегію отпредводительствующаго второю арміею господина генерал аншефа и кавалера графа Петра Івановича Панина съ ево челобитною показано, находился въ донецкомъ пикинерномъ полку въ службѣ съ 1744 года из малоросіянь, за нимъ подданнихъ Черкасъ тридцать дворовъ, от роду ему тридцать восемь летъ, а ротмистромъ 1765 года, октября съ 5. Въ 1777 въ кримскомъ походе, где троекратно въ действительномъ противу неприятеля сраженіи находился; въ штрафахъ не бывалъ, къ повишенію достоинъ, челобитною просить заимеющимися болезнями об отставке от службы, почему онъ Іевлевъ прошлаго 1777 года ноября 24 от реченнаго господина генерала аншефа и кавалера от службы и отставленъ и отпущенъ въ домъ ево, состоящей

въ екатерининской провинции, а какъ онъ имель въ томъ полку чинъ за урядъ, то забеспорочную и долговременную службу, а особливо за битность у походе награжденъ действительнымъ армейскимъ порутчикомъ, во свидѣтельство чего сей ея императорскаго величества указъ и данъ въ санктъ петербурге февраля 25-го 1771 году. На копіи тако: генераль графъ Захаръ Чернишевъ.

XVI.

1772 года, августа 7 дня. Инструкція войсковому старшинѣ Андрею Порохнѣ для полюбовнаго размежеванія земель между запорожскими козаками и жителями изюмской и екатерининской провинцій.

Зъ коша войска запорожского низового онога войска высоко благородному господину войсковому старшинѣ Андрею Порохнѣ инструкція. Изюмская провинціальная канелярія присланною вкошъ изшедшаго іюля 15 подъ № 2613 промеморією требуетъ, чтобъ въ прилеглыхъ и смѣжныхъ къ узюмской провинціи запорожского войска земляхъ учинить полюбовной размѣръ, и дабы между жителями запорожского войска і изюмской провинціи тамо живущимъ всмежности, никакихъ соръ(=ссоръ) и дракъ, а чрезъ то затрудненій і излишнихъ переписокъ командамъ обоихъ сторонъ следовать не могло; для учиненія в земляхъ полюбовного съ узюмскою и екатерининскою провинціями разводу вы определили (?) и, принявъ вамъ инструкцію, поступать по ниже писанному: 1-е Слѣдовать вамъ отсель на ту сторону Днепра і отъ Кичкова понад Орелю и Берекою до устя оной Береки, а чтобъ из Сѣчи тры человека атаманни куренние и полковой старшина квамъ отправленны были и тудажъ следовали отсель, предложено; 2-е По прибытіи в надлежащее место останова дать о себѣ знать екатерининской провинціи по смѣжно живущимъ владелцамъ таковымъ, скоими надобние чертижи слѣдоватимуть, и по изближеніи къ изюмской провинціальной канцелярії, что уже вы для полюбовного в земляхъ развода прибылъ чтобъ и от того, кто опредѣленъ и висланъ былъ вназначенное отъ васъ место и когда соединитесь, то размѣръ полюбовной и учинить должныствуете; 3-е Какъ по прежнимъ привилегіямъ и высочайшимъ о нихъ утверженіямъ земли и угодия

всѣ что на той сторонѣ Днѣпра по рѣку Орель и отъ Орели чрезъ степи до реки Дону войска запорожского, то вы примѣняясь от вершины оной реки Орели чрезъ степь прямо до устья реки Дону, не занимая принадлежащихъ изюмской провинціи и не вступая запорожские земли, самую настоящею чертою прямо на усте Дону разметить и полюбовно раздѣлаться имеете, и естли въ земляхъ принадлежащихъ владѣнію войска запорожского по разводѣ останутся и какие узюмской и екатерининской провинцій селенія, то объявить присланному отъ изюмской провинціи комиссару и екатерининской провинціи помѣстнымъ владѣльцамъ, чтобъ приказалъ сойти и впредь не в'ездить для прикривостованія; 4-е Буде за каковыми между вами с комиссаромъ изюмской провинціи спорами размежевать полюбовно будетъ неможно, то втакомъ случаи вы сами по означенному трето(==е)му пункту все принадлеще смѣжніе съ изюмскою екатерининскою провинціями и прочимъ до самыхъ принятыхъ (?) донскому войску земель объехать, и буди(==е) за обездомъ(==объездомъ) вашимъ останутся какие жилища в земляхъ войска запорожскаго не сего войска подчиненіе, то объявить чрезъ нарочныхъ, чтобъ собравши хлѣбъ полюбовно сойшли сего году до октября мѣсяца, а полковнику Гарадже зстаршиною приказать, чтобъ естли до октября мѣсяца не сойдутъ и нехотящихъ выслать и впредь не упускать для проживанія; 5-е Копія универсала гетмана Богдана Хмельницкаго и высочайшихъ грамотъ копіи вамъ урочаются и всей вашей посланки о всемъ надлежащомъ репортовать вамъ съчаста в кошъ по исполненіи вами сей поручности паки возвращатся кнамъ въ войско. 1772 году августа 7 дня. Благополучное место приборугу(==при Бугу) и Романковой балки.

XVII.

1772 года, августа 31 дня. Ордеръ полковнику Гараджѣ и старшинѣ Роменскому о мѣрахъ противъ постороннихъ пришельцевъ, усѣвшихся на землѣ войска запорожскаго.

Изъ Коша войска запорожского низового барвенковской паланки господину полковнику Гараджѣ и полковому старшинѣ Роменскому. Отъ васъ, отъ старшины Роменскаго полученъ въ кошъ репортъ,

что торские и другіе обыватели зъ скотомъ и всѣмъ имуществомъ и паки въ дачи войска запорожскаго на жительство приходили, и уже сныхъ нѣкоторые въ новъ и строение дѣлать начали, и такъ сѣно косятъ яко и впротчемъ продоволство прежное по поводу и допущению ихъ начальниковъ имѣютъ; а какъ для полюбовного о земляхъ съ екатерининскою, изюмскою провинциальными и другими разводъ опредѣленъ и уже войска запорожскаго низового господинъ войсковой старшина Андрей Порохня спротчими отправленъ стѣмъ, чтобы всѣмъ войска запорожскаго землямъ и угодіямъ при семъ войске оставатца такъ какъ изъ стари было и какъ по прежнымъ высочайшимъ привилегіямъ явствуеть, то всилу оныхъ и тѣ рѣчки, земли и угодія войску запорожскому принадлежащіе, что на оныхъ сторонніе жия (=живя) собою и скотомъ доволствуютца и исходить не толко не хотятъ, но еще упорно для жительства влазять и повиноватись отъказуютца, когда за войско запорожское отъедутца, всѣмъ таковымъ объявить, чтобъ оны на земляхъ войска запорожскаго отнюдь не жителствовали и ни вчемъ и малѣйше ни собою ни скотомъ продоволства не имѣли, а сходили б впринлежащіе имъ места оставляючи строения, для того, что оны подѣлали изъ лѣсовъ войсковыхъ, естли же не схотятъ сходить доброволно, втакомъ случаѣ повудить ихъ ктому и нехотящихъ проситимутца, чтобъ имъ толко перезимоватца тамъ то втомъ толко дозволения хотя и дать, но вприходъ весны заразъ повисилать тѣхъ, что под войскомъ запорожскимъ быть не хотятъ если волними, а не обовязанными чемъ государевимъ окажутца на земляхъ войска запорожскаго въ принадлежащихъ местахъ доволить жителствовать и избавлять ихъ отъ стороннего изобиждения, такъ какъ доволние уже о семъ вы имѣете наставления.

XVIII.

1772 года, сентября 18 дня. Извѣщеніе о полученныхъ въ Сичи рога- томъ скотѣ: волахъ, коровахъ изъ паланки отъ полковника Ивана Гараджи и старшины Степана Роменскаго.

Изъ коша войска запорожскаго низового господину полковнику Ивану Гарадже и полковому старшинѣ Степану Роменскому ордеръ.

При репортѣ съ васъ полковника присланной рогатой скотъ воловъ восемь, биковъ три, коровъ двѣ съ телятамы здесь принято, о чемъ вамъ объявляемъ. Атаманъ Калшиневской стовариствомъ.

XIX.

1772 года, октября 2 дня. Ордеръ полковому старшинѣ Ивану Писменному о расквартированіи двухсотъ запорожскихъ козаковъ на винтеръ-квартиры.

Изъ коша войска запорожского низового господину полковому старшинѣ Ивану Писменному ордеръ: Принявъ вашъ сей ордеръ и запорожскихъ козаковъ zde въ походѣ бывшихъ двѣстѣ человекъ, слѣдовать чрезъ войсковой Кодацкой перевозъ въ Барвѣнкову Стѣнку, куда заприбытиемъ являсь въ господь полковника Ивана Гараджѣ и полкового старшини Степана Роменского имъ тѣхъ козаковъ и посылающейся отъ ихъ запечатанной ордеръ поручить къ раставлению ихъ имы господами полковникомъ Гараджею и старшиною Роменскимъ по ведомстве своемъ навинтеръ квартири, и какъ поручите, то втомъ отъ его господина полковника Гараджѣ зъ старшиною репортъ взять и въ кошъ по почтѣ представить долженствуете, слѣдующихъ нигде по зимовникамъ, футорамъ и селамъ ничего безъ денежно не брать и темъ, да и ничемъ либо другимъ никому обиди непричинять ни самимъ вамъ ни козакамъ, а имѣете вы ихъ і себе оттого всячески воздерживать, подъ взисканиемъ за несогласное тому зъ самихъ васъ отъвѣта. Благополучное мѣсто при... На подлинномъ тако: атаманъ кошевой Петръ Калнишевской и товариство.

XX.

1772 года, ноября 14 дня. Ордеръ полковнику Гараджѣ, старшинѣ Роменскому о запрещеніи стороннимъ косить сѣно на земляхъ запорожскаго войска.

Изъ Коша войска запорожского низового господамъ полковнику Ивану Гараджѣ и полковому старшинѣ Стефану Роменскому ордеръ. Что уже за розездомъ господина войскового старшини Андрея По-

рохни стороны покосыли сена на землях войска запорожского и оныя намеревають употреблять в свою ползу, то и повелеваемъ вамъ чтобъ вы и в забору таковыхъ сѣновъ сторонними накошенных на землях войска запорожского никого и техъ сторонныхъ недопускали, а приказали вашей команды козакамъ дабы они темъ сеномъ своихъ лошадей доволствовали, буди бже кто изъ сторонныхъ моглъ на земляхъ войска запорожского при разездѣ объявленнаго войскового старшины Порохнѣ засымъ войскомъ остающихся хutory либо другое какое строение заводитъ таковыхъ всехъ сторонныхъ к той постройке недопускать, а когда б и упрямствомъ условывали б в такомъ случае разбрасывать все тое ктоб изъ сторонныхъ что строить могль и посему каково от васъ производиметь исполненіе о всемъ вкошѣ рапортовать; атаманъ кошевой Петрѣ Калнишевскій с товариствомъ.

XXI.

1772 года, октября 1 дня. Опись запорожскихъ границъ отъ вершины рѣки Орели до устья рѣчки Темеринка, впадающаго въ Донъ.

Опись, учиненная старшиною войсковимъ Андреемъ Порохнею споказанія запорожскихъ старожилонъ куреня ивонѣвского атамана Якова Шрама да прежде бывшаго козака донского курѣня нынѣшнаго монаха Ильи Вороны запорожскаго войска окружнымъ землямъ, какими знаменитыми урочищами и рѣчками состоятъ отъ разныхъ мѣстъ помѣжная земля и прямая черта ниже сего значить 1772 года октября въ 1 день. Отъ вершины Орелы сподъ крѣпости Тройчатой до вершины Береки, а оною прямо поподъ линьею противъ Петровской крепости въ Донецъ упавшей на усте (=ъе) оной, вкаторую Береку впадаютъ рѣчки Бритаи и Коминовата; отъ устя Береки прямо Донцемъ до Товалскаго байрака по зовемой новой чертѣ Княжемъ Косоновымъ рвомъ, здѣланной до Теплянскаго святогорскимъ монастыремъ владѣемаго лѣса; оттоль же по той чертѣ Голою долиною на гору до урочища Сѣрковой могилы, где ныне фарпость состоитъ; отъ тоей могилы въ Сухой Торецъ на Сѣркову гатку; отъ гатки до урочища речки Бычка, зовемого ныне Клыбыного чрезъ оной же Бычокъ въ Кривой Торѣ

При репортѣ съ васъ полковника присланной рогатой скотъ воловъ восемь, биковъ три, коровъ двѣ съ телятамы здесь принято, о чемъ вамъ объявляемъ. Атаманъ Калшиневской стовариствомъ.

XIX.

1772 года, октября 2 дня. Ордеръ полковому старшинѣ Ивану Писменному о расквартированіи двухсотъ запорожскихъ козаковъ на винтеръ-квартиры.

Изъ коша войска запорожского низового господину полковому старшинѣ Ивану Писменному ордеръ: Принявъ вашъ сей ордеръ и запорожскихъ козаковъ zde въ походѣ бывшихъ двѣстѣ человекъ, слѣдовать чрезъ войсковой Кодацкой перевозъ въ Барвѣнкову Стѣнку, куда заприбытиемъ являсь въ господь полковника Ивана Гараджѣ и полкового старшины Степана Роменского имъ тѣхъ козаковъ и посылающейся отъ ихъ запечатанной ордеръ поручить къ раставлению ихъ имы господами полковникомъ Гараджею и старшиною Роменскимъ по ведомстве своемъ навинтеръ квартири, и какъ поручите, то втомъ отъ его господина полковника Гараджѣ зъ старшиною репортъ взять и въ кошѣ по почтѣ представить долженствуете, слѣдующихъ нигде по зимовникамъ, футорамъ и селамъ ничего безъ денежно не брать и темъ, да и ничемъ либо другимъ никому обиди непричинять ни самимъ вамъ ни козакамъ, а имѣете вы ихъ і себе оттого всячески воздерживать, подъ взисканиемъ за несогласное тому зъ самихъ васъ отъвѣта. Благополучное мѣсто при... На подлинномъ тако: атаманъ кошевой Петръ Калнишевской и товариство.

XX.

1772 года, ноября 14 дня. Ордеръ полковнику Гараджѣ, старшинѣ Роменскому о запрещеніи стороннимъ косить сѣно на земляхъ запорожскаго войска.

Изъ Коша войска запорожского низового господамъ полковнику Ивану Гараджѣ и полковому старшинѣ Стефану Роменскому ордеръ. Что уже за розездомъ господина войскового старшины Андрея По-

рохни стороны покосили сена на землях войска запорожского и оные намеревают употреблять в свою ползу, то и повелеваемъ вамъ чтоб вы и в забору таковыхъ сѣновъ сторонними накошенных на землях войска запорожского никого и техъ сторонныхъ недопускали, а приказали вашей команды козакамъ дабы они темъ сеномъ своихъ лошадей доволствовали, буди б же кто изъ сторонныхъ могъ на земляхъ войска запорожского при разездѣ объявленнаго войскового старшины Порохнѣ засымъ войскомъ остающихся хуторы либо другое какое строение заводитъ таковыхъ всехъ стѣронныхъ к той постройке недопускать, а когда б и упрямствомъ условывали б в такомъ случае разбрасывать все тое чтоб изъ сторонныхъ что строить могли и посему каково от васъ производитиметь исполненіе о всемъ вкошѣ рапортовать; атаманъ кошевой Петръ Калнишевскій с товариствомъ.

XXI.

1772 года, октября 1 дня. Опись запорожскихъ границъ отъ вершины рѣчки Орели до устья рѣчки Темеринка, впадающаго въ Донъ.

Опись, учиненная старшиною войсковимъ Андреемъ Порохнею споказанія запорожскихъ старожиловъ куреня ивонѣвского атамана Якова Шрама да прежде бывшаго козака донского курѣня нынѣшняго монаха Ильи Вороны запорожскаго войска окружнымъ землямъ, какими знаменитыми урочищами и рѣчками состоятъ отъ разныхъ мѣстъ помѣжная земля и прямая черта ниже сего значить 1772 года октября въ 1 день. Отъ вершины Орелы сподъ крѣпости Тройчатой до вершины Береки, а оною прямо поподъ линыю противъ Петровской крепости въ Донецъ упавшей на усте (=ъе) оной, вкаторую Береку впадаютъ рѣчки Бритаи и Комишова; отъ устя Береки прямо Донцемъ до Товалскаго байрака по зовемой новой чертѣ Княжемъ Косоковымъ рвомъ, здѣланной до Теплянскаго святогорскимъ монастыремъ владѣемаго лѣса; оттоль же по той чертѣ Голою долиною на гору до урочища Сѣрковой могилы, где ныне фарпость состоитъ; отъ тоей могилы въ Сухой Торецъ на Сѣркову гатку; отъ гатки до урочища речки Бычка, зовемого ныне Клибыного чрезъ оной же Бычокъ въ Кривой Торъ

на бродъ Пѣщаной и чрезъ вершину рѣки Кринки на граниченіе (=на пограничныя) поблизу Миуса двѣ могилки; отъ могилъ чрезъ Миюсъ на вершину морского Чулѣка; отъ Чулѣка на усть (=ье) Темерныка до граничныхъ могилъ впадающаго в реку Донъ.

XXII.

1772 года, октября 1 дня. Донесеніе Андрея Порохни о возникшихъ пограничныхъ спорахъ между запорожскими депутатами и депутатами сосѣдей и о неприличномъ поведеніи поручика Іевлева.

Въ кошъ войска запорожского низового репортъ. По врученной мнѣ прошлаго августа 7 дня со оного коша инструкции для учинения въ прилеглыхъ и смежныхъ къ провинціямъ екатерининской и изюмской войска запорожскаго земляхъ полюбовнаго разводу; ездилъ я со предѣленными из Сѣчи тремя куренными атаманами и полковимъ старшиною по сей стороне Днестра понадъ Орелью и речкою Берекою до устья оной и по изближеніи къ провинціямъ, чтобъ посмежно живущие владѣльцы, скоими надобные чертежи следовали при особливо опредѣленныхъ вназначиванніе от меня места висланни были, знайдувалъ, почему соединившись свисланными отъ провинціальной канцеляріи депутатами и владѣльцами по повелѣннымъ урочитимъ войсковой земли местамъ хотя было надлежало развестись и полюбовно раздѣлаться, но чрезъ споръ и несогласіе тѣхъ депутатовъ, а притомъ и не вступая населенными на запорожской землѣ разночинцами и обивателями техъ провинцій жилищъ еще и большъ захвачивая войсковую землю присвоиваютъ, также сихъ депутатовъ опредѣленной(=ый) отъ екатерининской провинціи вдепутаты отставной поручикъ Дмитрій Іевлевъ при сѣздѣ под слободою камишевахою в'азартномъ спорѣ ругаясь какъ всехъ правящихъ кошемъ, такъ мене и находящихся со мною опорочивая ложью, называлъ обманщиками и другимъ неприличнымъ поношеніемъ, злословилъ такового вспорныхъ земляхъ повеленнаго развода и неучиненно; почему я принадлежащая запорожскому войску по инструкции значащися смежные спрописанными провинціями землѣ об'ехавъ, дабы оставитися въ земляхъ запорожскихъ жилищъ неподчиненные войску могли поволно сойти до октября мѣсяца, кому

следовало объявлено; о висилкѣ жъ онихъ оттоль попростеству того времени и о недопущении впредь к прокористованию полковнику Гараджѣ отъ мене притвержденно; каковижъ при сѣздѣ к оному отъ депутатовъ и меня запроси и ответствія и другихъ письменныя сношения следовали, а особливо по иску пикинерного вахмистра Попова на полковника Караджу, занесенному к повелѣнному слѣдствию подлежащие с онихъ точные копіи и подлѣнные документы, также и по какимъ местамъ смежныя провинціями екатерининской і изюмской запорожскіе землѣ по приметамъ чертѣ состоятъ, учинена опись при семъ вкошъ войска запорожскаго низового къ разсмотрению посылаетца. Старшина войсковой подписалъ Андрей Порохня 1772 году, октября 1 числа при Самарчике.

XXIII.

1772 года, октября 2 дня. Ордерь полковнику Гараджѣ и старшинѣ Роменскому о расквартированіи 200 человекъ запорожскихъ козаковъ по селамъ у разныхъ обывателей.

Изъкоша войска запорожскаго низового господамъ полковнику Ивану Гарадже и полковому старшинѣ Степану Роменскому ордерьъ. Запорожскаго войска сполковимъ старшиною Иваномъ Писменнимъ отправляется к вамъ запорожскихъ козаковъ въ походѣ здесь бывшихъ двѣсти человека по пароконныхъ онихъ у его старшины Писменного вы всюю команду принявши имѣете порядочнымъ образомъ на винтеръ квартири вѣдомства вашего въ комишевательскихъ и другихъ обывателей разставить такъ, чтобъ и отъ козаковъ обиди ни малѣйшей слѣдовать не могло; а вслучаи произшествія виновныхъ наказывать и до причинения обывателямъ вѣдомства вашего и какого то ни есть въ чемъ либо обидѣ отнюдь не допускать, кормиться же тѣ козаки вмѣсти с хозяевами тѣми, вкоихъ на квартирѣ состоятимуть, то есть что и сами хозяева, а о другомъ чемъ не виспрашивали, а лошадямъ токмо одного сѣна а не овса; каждому козаку на поруку коней давали, а они тѣмъ сѣномъ своихъ коней доволствоватимуть порядочнымъ образомъ по хозяйску, хтожъ именно козаки отправляются, прилагается при семъ списокъ. Атаманъ кошевый Петръ Калнишевскій стовариствомъ.

XXIV.

1772 года, декабря 3 дня. Ордеръ полковнику Ивану Гараджѣ о передачѣ старой паланки Барвѣнковской Стѣнкѣ, послѣ построения новой, старшинѣ Степану Роменскому.

Из коша войска запорожского низового господину полковнику Ивану Гарадже ордеръ. Старую паланку ту которая въ Барвѣнческой Стѣнке за вновь населенною слободою находится и въ которой вы теперь зимуетесь. По елику уже втой слободѣ новую и зыдѣлали паланку какъ въ наслѣдующей весни увойдете. То тогда совсѣмъ какъ есть строениемъ, для содержанія скота и хозяйства—господину полковому старшинѣ Степану Роменскому единственно за себе взять дозволимъ мы. Новой Кодакъ. 1772 Р. Декабря 3 дня. Атаманъ Кошовой Петръ Калнишевскій войсковая старшина и товариство.

XXV.

1772 года, декабря 5 дня. Дѣло объ отправкѣ въ кошъ взятаго на потравѣ скота маіора Штокса и порутчика Якова Онищенкова.

Вкошѣ войска запорожского низового покорный репортъ. Взятіе мною на землях владѣнія войска запорожского низового съ рога того скота маіора Штокса восемь воловъ, за упорное прокористование вонихъ земляхъ, а притомъ и заприключение отнего маіора подчиненних сего войска моего видѣнія наглости позлобленій; да порутчика донецкого пикинерного полку Якова Онищенкова три быка и двѣ коровы зсего лѣтними телятами, заравноежъ какъ и Штоксъ, по землямъ войсковим условно продоволствование и тому же изапослѣдовавшие от сего порутчика и команди его пикинерной подоброзомъ и зсторони Запорожа по бахмутских и торских трактахъ проходящимъ грабительства; отправляю при семъ чрезъ Самарскую паланку вкошѣ запорожской. На подлинномъ подписался полковникъ Иванъ Гараджа.

XXVI.

1773 года, апрѣля 5 дня. Ордеръ полковнику Ивану Гараджѣ и старшинѣ Степану Роменскому объ оставленіи запорожскихъ земель сторонними.

Ордеръ изъ коша войска запорожского низового господину полковнику Ивану Гараджѣ и полковому старшинѣ Степану Роменскому. Пры отправки господина войскового старшины Андрея Порохни съ куренными атаманами для полюбовного съ изюмскимъ и екатерининскимъ провинциалнимъ и прочими въ смежныхъ земляхъ разводу, даною имъ 1772 года августа 7 под № 709 инструкцією между прочимъ по 4-му пункту велено: что буды законовими между имъ Порохнею стоварицы, и комисаремъ изюмской провинці спорами развести полюбовно будетъ неможно, то втакомъ случаи самому Порохнѣ стоварицы поозначенному въ 3 же той инструкціи пункту, всѣ принадлежащія смежние съ изюмскою екатерининскою провинциалнимы и протчими до самихъ донскому воиску земель обехать и буды заобездомъ стоварицы останутца какие жилища въ земляхъ войска запорожского не сего войска подчиненные, то объявить чрезъ нарочнихъ чтобъ собравшы хлебъ поволно сойшли 1772 году до октября мѣсяца, атамъ приказать, чтобы естли до октября мѣсяца несойдутъ инехотющихъ выслали, ивпредъ неупускали для прокористованія, что хотя вамъ учиненно отъ его старшины Порохнѣ стоварицы, какъ от 1 числа октября вкошъ репортомъ того мѣсяца 12 полученнымъ донесъ; но когда от 16 августа полученъ 30 вашъ репортъ спредставлениемъ, что торские і другие обыватели зъ скотомъ и всѣмъ имуществомъ, ипаки сдачи войска запорожского нажителство поприходили и уже съ нихъ иѣкоторые вновь истроение дѣлать начали, итакъ сѣно косють, яко и в протчемъ продоволство прежнее по поводу идопущению ихъ начальниковъ имѣють; то и послалъ квамъ въ резолюцію того же августа отъ 31, под № 957 ордеръ, котрымъ обопредѣленіи предписаннаго войскового старшины Порохни стоварицы къ полюбовному въ вышеписанномъ разводу дамъ знать, что онъ отправленъ стемъ, дабы всѣмъ войска запорожского землямъ и угодіямъ присемъ войски оставатца, такъ какъ изстара было, и какъ по прежнимъ высочайшимъ привилегіямъ явствуеть; всилу онихъ и тѣ

рѣчки, земли и угодия войску запорожскому принадлежащие, что на оних стороние жия собою и скотомъ доволствуются, а исходить нетоль нехотят, но еще упорно для жителства влазя иповыноватся отказуютца, когда за войско запорожское отъедаютца, то велено таковымъ всѣмъ объявить, чтобъ оны на земляхъ войска запорожскаго отнюдъ нежителствовали, и нивчемъ нималѣйше нисобою, нискотомъ продоволства неимели, а сходилибъ въ принадлежащие имъ места—оставляючи строения для того, что оныя подѣлали изъ лѣсовъ войсковыхъ, еслибъ же нехотятъ сходить доброволно, втакомъ случаи понудить ихъ къ тому и нехотящихъ; а естли проситимуться, чтобъ имъ толко перезимоватся тамъ, то о томъ дозволение хотя и дать, но вприходъ весны заразъ повысилать тѣхъ, что под войскомъ запорожскимъ быть хотят если волними, а не обовязанными чемъ государевимъ окажутся на земляхъ войска запорожскаго въ принадлежащихъ местахъ дозволят жителствовать и избавлять ихъ изъ сторонняго изобиждения; но какъ дѣйстви-тельно уже то веленное наступило время, вкоторое удобно инадлежит темъ неподчиненнымъ сего войска на земляхъ оного живущимъ и войсковими угодиями користующимъ от того въ принадлежащие имъ места ходить, а оны если зачимъ и досели еще не сошли, а живутъ по прежнему на техъ войска запорожскаго земляхъ, то какъ оне вразсужденіи наступившей тогда осени изыми единственно толко досего весенняго времени позволено. Для того предписанное повелѣніе подтверждая повелѣваемъ всѣмъ таковымъ кои будучи не сего войска подчиненные объявить, чтобъ оны на земляхъ войска запорожскаго отнюдъ нежителствовали, и нивчемъ нималѣйше нисобою, нискотомъ продоволства неимели, асходилибъ въ принадлежащие имъ места оставляючи строения, для того что оныя подѣлали изъ лѣсовъ войсковыхъ; естлиж нехотят сходить доброволно, втакомъ случаи понудить ихъ къ тому, а нехотящимъ естли и потому не соидуть, то объявлять имъ, что нето условно согнаты будутъ оныя на земляхъ войска запорожскаго приобрѣтенное заберетца подрезолюцію въ кошъ к намъ репортовать.

XXVII.

1773 года, іюня 25 дня. Ордеръ полковнику Ивану Гараджѣ и старшинѣ Степану Роменскому о недопущеніи стороннихъ къ захвату запорожскихъ земель, съ указаніемъ границъ ихъ отъ вершины рѣки Орели до устья рѣки Дона.

Изъ коша войска запорожского низового господину полковнику Ивану Гараджѣ и полковому старшинѣ Степану Роменскому ордеръ. Репортъ вашъ отъ 11 сего іюня пущенной сприлогомъ полученного вами изъ Бахмутской заводской соляной конторы писания стробованиемъ уведомления оной конторы, почему ипокакие урочища смежные с' Бахмута земли войску запорожскому владѣніемъ принадлежать; въ коше получено, сего іюня 22 дня и нато объявляется войска запорожского низового земли по высочайшимъ привилегиямъ иутверждениямъ по реку Орел, а от оной до реки Дону сии суть, начавъ от вершины реки Орели прямою чертою до устья реки Дону, и что зъ стороннихъ многие техъ войска запорожского земель отъхватили, и оными землями да и всѣми нашихъ земляхъ имеющимися угодиями ползуются, а войско запорожское отдаляютъ и темъ немало оное обижаютъ и утѣсняють, то къ сему техъ стороннихъ о недопуске вы будучи опредѣленние можете такъ отписать и Бахмутской заводской соляной канторе; чтожъ принадлежитъ до урочищъ покакие войска запорожского низового землѣ смѣжать, то таковымъ войска запорожского землямъ те урочища жъ, каковы прямою землями войска запорожского от реки вершины Орели до реки устя Дону чертою смѣжни находятся; по таковыя урочища вы техъ войска запорожского земель, чтобы оныхъ никто изъ стороннихъ незахвачивая и ничемъ войсковимъ непользовался и изберегать долженствуетъ

XXVIII.

1773 года, іюля 23 дня. Ордеръ полковнику Ивану Гараджѣ и старшинѣ Степану Роменскому о задержаніи Марка Гавриленка и Гордѣя Струковского съ ихъ волами впредь до разсмотрѣнія.

Ордеръ изъ коша войска запорожского низового господамъ полковнику Ивану Гарадже и полковому старшинѣ Степану Роменскому.

Отъ 20 іюля подъ № 518 посланнымъ къ вамъ ордеромъ хотя велено приарестованніе шесть воловъ атаману торскому Марку Гавриленку возвратить, но какъ онъ і его товаришъ из Райгородка Гордѣй Струковской здесь будучи и возвращаясь обратно попути столь худостніе учинили поступки, что нетоль возвращеніе техъ воловъ незаслуживаютъ, но и еще когда и последствию такъ явится, какъ доносится, и поступленію по всей строгости надлежать і для того повелѣваемъ вамъ техъ шесть воловъ Гавриленку и никому не давать, а подвашимъ смотрѣніемъ впредь до резолюціи содержать на хорошемъ кормѣ. Гавриленка жъ и Струковского, когда къ вамъ явятся придержать под добримъ смотреніемъ, чтобъ неубежали съімеющимися у нихъ писмами прислать при семъ нарочномъ къ вамъ. Атаманъ кошовой Петръ Калнишевскій, войсковая старшина і товариство. При Богу между Чарталами и Чачеклеею.

XXIX.

1773 года, іюля 25 дня. Ордеръ полковникамъ Чалому, Гненому и Гараджѣ объ арестѣ Марка Гавриленка и Гордѣя Струковского.

Ордеръ изъ коша войска запорожского низового господамъ полковникамъ кодацкому Чалому, самарскому Гненому и въ Барвѣнке находящемусь Гарадже зъ старшиною. Приездившіе сюда ис Тору Марко Гавриленко а изъ Райгородка Гордѣй Струковской возвращаясь обратно напочтовыхъ станахъ сзапорожскихъ дачахъ козакамъ прогонныхъ денегъ нетоль не платили, но иеще себе съ нихъ Усатой Гавриленко полковникомъ, а Струковского писаремъ називалъ, сказивая, что какъ оны будто в Барвенкову Стѣнку на перемену полковника Гараджи едутъ, то потому и платить имъ прогоновъ не будутъ ичто сие должно сизследованія и поступленія съ выновними повсей строгости требуетъ, но какъ оны Гавриленко и Струковской въ обратнемъ проездѣ обращаются, то сего нарочного Дениса Тимковского заными посылаем, повелѣваемъ вамъ, что где онъ у вашемъ ведомствѣ ихъ Гавриленка и Струковского въздоженеть, то приарестовать и подкрепкымъ смотреніемъ прислать къ намъ зъ снмъ нарочнимъ при репортѣ. Атаманъ кошовой Петръ

Калнишевской, войсковая старшина і товариство. При Богу между Чарталою и Чачеклеею.

XXX.

1773 года, августа 8 дня. О розыскѣ бѣглецовъ Марка Гавриленка и Гордѣя Струковскаго, бѣжавшихъ съ самарской степи близъ рѣчки Опилахи, отъ зимовника запорожца Саввы куреня незамайковскаго.

Господину полковнику Ивану Гарадже зъ старшиною ордеръ. Репортъ вашъ, что торской житель Марко Гавриленко да райгордскій Гордѣй Струковской въ ведомствѣ вашемъ подороги торской сисканніе отправляются въ здешній кошъ сего августа 8 полученъ, а тѣ было сисканніе Гавриленко и Струковскій, какъ нарочній Тимковскій, при которомъ оны сюда и отправылись, zde представылъ, впуті на самарскомъ степу вречкы Опалисѣ (=Опалихѣ) отъ зѣмовника козака куреня Незамайского Саввы безвѣстно ушли; ипообискѣ невынайденны, ичто оны побегъ учинили не въотдаленномъ отъ васъ местѣ, то чаятельно и скрываются теперь гдѣ нибудь по местамъ вашего видѣнія; того для повелѣвается вамъ: несйдутся ль тѣ бежавшие въ ведомствѣ вашемъ, кошу надлежитъ оприсматриваніи и поимки дать притвержденіе, остаючись же въ васъ сихъ беглецовъ писмі при вашемъ репортѣ прислать сюда, а вещи сколько чего есть, переписавъ все до малѣйшаго на реестръ, содержать вцелости безъ потерянія, реестръ же тотъ местно съ объявленіемъ писмами доставыть вкошъ здешній, въ непродолжительности писма тѣ которые вы в Гавриленка забрали прислать сюда, и по онымъ также по ордерамъ которыми велено снять торьянамъ и прочимъ хлѣбъ исполненіемъ удержатся инедопустить торьянь Райгородцовъ снѣмати и забирать хлеба, нежели неснять, а можно снять вашими подчиненными, то снять и забрать, будижъ собраніи уже сноши, то подчиненными вашими съвозить въ одно место и репортовать поисполненіи, астороннихъ ко владѣнію и прокористованію недопускать. Атаманъ кошовій Петръ Калнышевскій, войсковая старшина і товариство.

XXXI.

1773 года, октября 2 дня. Донесеніе полковника Ивана Гараджи о захватѣ земли, лѣса и хуторовъ войска запорожскаго сторонними пришельцами.

Въ кошъ войска запорожскаго низового покорный репортъ. Ордеръ оного коша сприложеніемъ сполученной справителствующаго сената грамоты и изъ учиненнаго наоную ответа копіи минувшаго сентября 30 дня нами полученъ, причемъ нижеслѣдующее докладываемъ: слободской украинской губерніи изюмской провинціи изюмские торские и протчіе обиватели многие на принадлежащей побезду господина войскового старшины Андрея Порохнѣ стоварищы войску запорожскому землѣ вщали (=начали) орать вхуторѣ тие, скоихъ было согнаты входить лѣсами и протчимъ доволствоватис попрежнему, какъ собственнымъ своимъ позволенію отъ командировъ. Називая оную землю своею, нанасъ же похвалки произносятъ, гдеби случай указалъ способъ подхватить и отправить по ихъ командѣ понося насъ нахалниками и разбойниками, что уже мы довольно претерпѣваемъ, почему будучи мы внемаломъ сумнѣнии дабы намъ і впрямъ какова худа не последовало, представляемъ подрасмотрение и ожидаемъ резолюции. Въ подлинномъ тако: полковникъ Иванъ Гараджа зстаршиною.

XXXII.

1773 года, октября 9 дня. Ордеръ объ отправкѣ запорожскихъ козаковъ на войну, подъ вѣдомство полковника Ивана Гараджи и старшины Степана Роменскаго для помѣщенія на винтеръ-квартирахъ и о внушеніи имъ добраго поведенія.

Изъ Коша войска запорожскаго низового господамъ полковнику Ивану Гараджѣ и полковому старшинѣ Степану Роменскому ордеръ. Запорожскаго войска съ полковникомъ Игнатомъ Писанкою отправляется къ вамъ запорожскихъ козаковъ въ походѣ здесь бывшихъ двѣстѣ человека по пароконнихъ (=ыхъ), о нихъ у его полковника писали вы въ свою команду принявши имѣете порядочнымъ образомъ на винтеръ квартири вѣдомства вашего в комишеватовскихъ и другихъ обивателей разставить такъ, чтобъ имъ отъ козаковъ,

а отъ ихъ козакамъ обиди нималѣйшей слѣдовать не могло; а вслучаи произшествія, виновныхъ наказывать, и до причиненія обитателямъ вѣдомства вашего и кому то ни есть въ чемъ либо обидѣ отнюдь не допускать, кормилися бѣ же тѣ козаки вмѣстѣ съ хозяевами тѣми, в коихъ на кварталѣ стоятимуть безъ вимышления въ харчахъ, лошадамъ же толко одно сѣно производить, а они тѣмъ сѣномъ своихъ лошадей доволствовать не имѣють порядочнымъ образомъ похозяйску, а хтожъ именно козаки отправляются, прилагается при семъ съписокъ; 1773 году, октября 9 дня.

XXXIII.

1773 года, октября 9 дня. Ордеръ полковнику Игнату Писанкѣ объ отправкѣ запорожскихъ козаковъ въ Барвенкову-Стѣнку.

Изъ Коша войска запорожского низового господину полковнику Игнату Пысанкѣ ордеръ. Принявъ вамъ сей ордеръ и запорожскихъ козаковъ zde впоходѣ бывшихъ двесте человека, слѣдовать чрезъ войсковой Кодацкій перевозъ въ Барвѣнкову стѣнку, куда за пребытіемъ являсь съ господѣ полковника Ивана Гараджи и полкового старшины Стефана Роменского имъ тѣхъ козаковъ и послающійся о ихъ запечатаной ордеръ поручить къ раставлению ихъ ими господиномъ полковникомъ Гараджею и старшиною Роменскимъ по вѣдомствѣ своемъ на винтеръквартири и какъ поручите, то втомъ отъ его господина полковника Гараджи зъ старшиною репортъ взять и кошъ (въ кошъ?) по почтѣ представить долженствуете, следуячи жъ нигде по зимовникамъ, фоторамъ и селамъ ничего безденежно не брать и темъ да и чемъ другимъ никому обиды не причинять, ни самымъ вамъ, ни козакамъ, а имеете вы ихъ и себе от того всячески воздерживать подъ зысканіемъ за несогласное тому зъ самихъ васъ ответа. Благополучное место при Богу (=Бугу) между Черталою и Чачиклеею.

XXXIV.

1774 года, іюня 16 дня. Ордеръ полковнику Ивану Гараджѣ и Степану Роменскому о недопущеніи захвата запорожскихъ земель сторонними.

Ордеръ изъ коша войска запорожского низового господину полковнику Гараджѣ и старшинѣ полковому Стефану Роменскому. Репортъ вашъ испредставдениемъ, что поземлям предѣловъ сего войска, яко то наустѣ Кривого и Казенного Торцовъ и протчих мѣстахъ посторонныя команды расположены, актому ирозезды проводятся единственно къ помѣшателству правильного владѣнія нашихъ земель и что наотвращение тѣхъ покушеній вы признаете скудость вкозачей команде, сего теченія 14 вкошѣ полученъ; и на оной резолюции вамъ непредставляя никакихъ невозможностей, какъ и до сего уже велено въ вашемъ вѣдомстве изъ выженившихся запорожскихъ козаковъ и зажиляхъ (?) поселянъ всемѣрно употребить ваше старанье избрать сто человекъ конныхъ в козаки и стою командою взять конечно вашъ подвигъ прописуемые вами сторонними по запорожскихъ земляхъ розезды дѣлаемые и вгонящихъ скоть изъ прокористования и продоволству его недопускать, елико о томъ войско высочайшего монаршего повелѣнія неимѣеть, апроисходитъ сие отъ соседнихъ войсковимъ землямъ помѣщиковъ иначалниковъ поединому тому чемъ бы латвѣйше запорожскими землями користоваться, завлаживать, когдаж сего вамъ сокращено nebudeтъ, ивлазитимуть къ прокористованію иразѣздамъ старание, то вы неминуемо будете отъветствовать. Наподлинномъ тако: атаманъ кошевой Петръ Калнишевскій стовариствомъ.

XXXV.

1775 года, января 17 дня. Росписка, данная жителями Верхняго - Бишкinya запорожскому полковнику, кто сколько и на сколько рублей взялъ сѣна на запорожскихъ лугахъ.

«Слободы Верхнего Бишкinya однодворцамъ Лаврентию Новоселцову и Якову Никитову товарищи на 1800 копенъ сена 54 рубля, Афанасу Красискому на 100 копъ 3 рубля, священнику Михаилу Федотову и однодворцамъ Тимофѣю Григорьеву и Степану, Семену

Хижу стоварищы на 300 копенъ 9 рублей». — «Записка, кто имели в дачахъ низового войска запорожского слободы Бишкинскихъ Вершинъ однодворци нанимали сенокосныя луга во время козбы мѣсяца июля 8 числа вгосподина полковныка Ивана Гараджѣ прошлаго 1774 году и дано денегъ 54 руб. за тысячу восьмъ сотъ копенъ и данъ билетъ да и впротчихъ таки жъ билеты имѣютця от полковника Гараджѣ. А какъ стали то накошенное сѣно возить, еще сталъ господинъ полковникъ Иванъ Куликъ за каждою сотню копенъ по два рубли (требовать?) и вторителние билеты даны, о чемъ низовского войска запорожского господину кошовому покорно представляемъ, генваря 17 дня 1775 году. Выборной Лаврентій Новосильцовъ, вмѣсто ево по ево приказу подписалъ зимской писарь Евдокимъ Яковлевъ».

XXXVI.

1775 года, февраля 11 дня. Кошового Петра Калнишевского ордеръ полковнику Ивану Гараджѣ съ предложеніемъ представить въ кошъ рапортъ, кому и сколькимъ изъ однодворцевъ слободы Бешкинскихъ-Вершинъ дозволено косить сѣно.

Слободы Бешкинскихъ Вершинъ однодворци представили тутъ записку, вкоторой написано, что вы прошлаго лѣта наняли имъ сѣнокосныхъ мѣсть на тысячу восемь сотъ копенъ и дано вамъ зато денегъ пять десять четири рубли, акакъ де стали то сѣно возить, то еще господинъ полковникъ Куликъ закаждую сотню по два рубля взялъ и вторителные билеты далъ, а хотя однодворци представили вами данное насѣнокосъ дозволение; но что въономъ написани Лаврентій Новоселцовъ и Яковъ Никитовъ стоварищы, а представившій сіе і ищущій за лошады Фотѣй Поликарповъ, которій товарищей, прописанныхъ въ вашемъ дозволеніи какъ зовутъ и прозиваютъ незнаетъ, почему и сумнительность есть; для того споказанной записки дозволения от васъ даннаго кнапамятованию вамъ усего копіи прилагая повелѣваемъ полученіи сего заразъ свашими записными журналами справится, кому именно однодворцамъ Новоселцову стоварищы какимъ именно вы сѣно косить

дозволили и какое ихъ число было и посправке обстоятельнѣйше вкошъ репортовать. Атаманъ кошовій Петръ Калнишевскій стовариствомъ.

XXXVII.

1775 года, марта 2 дня. Ордеръ атамана Петра Калнишевскаго полковому старшинѣ Стефану Роменскому объ опредѣленіи его временно писаремъ въ Барвѣнковой Стѣнкѣ.

Ордеръ господину полковому старшинѣ Стефану Роменскому. Занеимѣніемъ теперъ въ Барвѣнковой Стѣнкѣ писара опредѣляетесь вы, и предлагаемъ вамъ прытамошнемъ мѣстѣ писменніе дела исправлять и быть потоль, пока съ известнаго места писарь возвратится, а пока время будетъ вамъ въ Москву готовится, а между симъ зъ господиномъ войсковимъ старшиною Гелехомъ потребованію его по Орели и Торцахъ обехать, по исполненію того, что ему от коша порученно. Атаманъ кошовій Петръ Калнишевскій съ товариствомъ.

XXXVIII.

1775 года, апрѣля 26 дня. Отъ кошевого Петра Калнишевскаго полковому старшинѣ Степану Роменскому съ приглашеніемъ прибыть въ Сичь для поѣздки въ столицу.

Ордеръ господину полковому старшинѣ Степану Роменскому; что уже пысарь Иванъ Неживий отъ извѣстнаго вѣзенья свободился, то онъ на его мѣсто и отъправляется, а вамъ предлагаемъ поприбитии его, какъ на столицу во извѣстную вамъ дорогу пора прыбератся; прыбрався совѣмъ какъ надлежитъ прыездить сюда, ибо уже и козаки туда назначенные собираются; прыездомъ же своимъ поспѣшите вы мая къ первому числу. Атаманъ кошовій Петръ Калнишевскій стовариствомъ.

XXXIX.

1775 года, августа 24 дня. Аттестация возному Якову Швидкому изъ Сичи запорожской.

По указу Ея Величества государыни императрицы Екатерины Алексѣевны самодержицы всероссійской. Прошлого мая 27 дня полтавского повѣту сотни первой полковой возній Яковъ Швидкій поданнымъ въ полковую полтавскую канцелярию доношениемъ представляя о продолженной нимъ всевысочайшему ея императорскаго величества престолу отъ 1750 году безпорочной службѣ, что онъ сначала того 1750 году находясь в'Сѣчи запорожской билъ употребляемъ вразнѣ командированни, тож вразныхъ разездахъ скомандою пограницахъ турецкихъ и полскихъ и в'искорененіи по тѣмъ границамъ шалостниковъ, и посланъ билъ отъ коша вКримъ и Очаковъ для секретныхъ по интересу ея императорскаго величества развѣдованій, и что въ 1763 году тамже въ Запорожьжѣ будучи во время того года виступления хана кримского звойскомъ его за реку Бугъ по предприятію отъ войска запорожского отътого крѣпкой предосторожности, билъ онъ Швидкій по опредѣленію коша при командѣ асауломъ и найдовался (=находился) при оной потомъ, поколь ханъ кримскій свойскомъ обратно убрался в Кримъ: такожь что по выходѣ его Швидкого зСѣчи запорожской на жительство вполкъ полтавскій всемъ полку будучи опредѣленъ значковимъ товарищемъ 1766 году ноябра отъ 16 продолжалъ службу первѣе во внутреннихъ разнихъ командированіяхъ, а на послѣдокъ билъ и въ военныхъ походахъ во въторой ея императорскаго величества арміи, в'первомъ в 1769, а во второмъ в 1771 годахъ, и в семъ послѣднемъ билже при взятіи перекопской линѣи и города Кефи и неодиной сражение имелъ сепрїателем, и прилагая онъ Швидкій притомъ два атестата, единъ атамана кошевого Калнишевского зстаршиною, а вторій господина полковника второгранодерского пѣхотного полку и кавалера князя Долгорукова, просилъ тѣмъ доношениемъ к получению ему награждения чиномъ выдачи изполковой полтавской канцеляріи атестата; и понеже по онимъ представленнымъ отъ означенного возного Швидкого атестатамъ значить, что онъ какъ в войску запорожскомъ служилъ безималѣйшого порока и билъ вразныхъ интереснихъ употребленіяхъ, такъ

и что въ 1771 году при взятіи Перекопа и завладѣніи города Кефи въ дѣйствительныхъ снеприятелемъ сраженіяхъ онъ Швидкій билже, господинъ полковникъ и кавалеръ князь Долгоруковъ свидѣтельствуеть, да и что онже Швидкій въ 1769 году по наряду полтавской канцеляріи билъ во второй ея императорскаго величества арміи на службѣ при козачей полку полтавского командѣ, о томъ полковой полтавской канцеляріи небезизвѣстно, сверхже того онъ Швидкій во все время службы его вполку полтавскомъ значковимъ товарищемъ чрезъ семь лѣтъ до вибору попредѣленія его въ 1772 году ввозни нивкакихъ порокахъ и въ штрахахъ ни зачто небывалъ, для того полковая полтавская канцелярія и опредѣлили об онихъ его Швидкого свидѣтельствуемыхъ службахъ къ получению награждения по благоразсмотрению главной команди видать ему сей атестать, которой зполковой полтавской канцеляріи за подписомъ и при печати полковой и данъ въ Полтавѣ 1775 году августа 24 дня. Бунчуковый товарищъ Иванъ Кованко, полковій обозній Демьянъ Бенковскій, полковій судья Василій Могилянскій, полковій писарь Ѳедоръ Яновичъ.

XL.

1775 года, октября дня. Аттестація генерала порутчика Петра Текели бывшему запорожскому старшинѣ Степану Роменскому.

По указу ея величества государыни императрицы Екатерины Алексѣевны самодержицы всероссійской и прочая, и прочая, и прочая. Объявитель сего бывшаго войска запорожского полковой старшина Степанъ Роменской имѣющей свое азовской губерніи въ барвенковской паланке пребываніе домовство и економію препровожденной ко мнѣ отъ его сіятелства господина генералъ аншефа и разныхъ орденовъ кавалѣра графа Григорія Александровича Потѣмкина при одобреніи дабы по образу порядочного поведѣнія не оставить по мѣрѣ службы его удовлетвореніемъ противу протчихъ таковыхъ же старшинъ, во уваженіе чего и сообразуясь всемилоствѣйшему ея императорскаго величества высочайшемъ о всѣхъ генерално жителяхъ того края благоволенію, рекомендую всѣмъ

войскъ ея імператорскаго величества чинамъ оному старшинѣ Роменскому и будущимъ снимъ никакихъ обидъ разореніевъ и озлобленій не дѣлать, но по заслугамъ и чину его долженъ между общества признаваемъ быть отменно, на противу же того и онъ Роменской нося сіе преимущество старатся имѣеть усугубить своего добропорядочного поведѣнія надѣясь впредъ прибудущемъ отъ ея імператорскаго величества воздаяніи и соотвѣтствующаго своему степени награжденія. Шанецъ Новомиргородской октября 1775 году. Ея імператорскаго величества всемилостивѣйшей государыни моей отъ арміи генерал порутчикъ командующій расположеннымъ в новороссійской и азовской губерніяхъ корпусомъ и войсками к сторонѣ Крыма россійскихъ орденовъ святыхъ Александра невскаго великомученика побѣдоносца Георгія голштинскаго святыя Анны кавалера Петръ Текели.

XLI.

1776 года, іюля 10 дня. Аттестация бывшаго запорожскаго кзака Якова Швидкого со времени поступленія его на службу въ Сичь и послѣ паденія ея.

Его свѣтлости высокопревосходителному господину генералъ аншефу командующему легкою конницею всѣми нерегулярными войсками и санктъ-петербургскою девизіею, сенатору, государственной военной коллегіи вице президенту, новороссійской, азовской и астраханской губерній государеву наместнику, войскъ тамо поселенныхъ и днѣпровской линіи главному командиру Ея Императорскаго Величества генералъ адъютанту дѣйствитѣльному камеръ-геру, лейб-гвардіи преображенскаго полку подполковнику кавалеръ-гардскаго корпуса порутчику, кирасирскаго новотроицкаго полку шефу и разныхъ орденовъ кавалеру князь Григорью Александровичу Потѣмкину рапортъ. Новороссійская губернская канцелярія, по челобитью жительствовавшего новороссійской губерніи полтавской провинціи въ селѣ Петровцахъ, возного Якова Швидкого, при которомъ прилагая данные ему отъ разныхъ командъ аттестаты, по коимъ значитъ, что вслужбу вступилъ онъ въ 1750 года и, отъ того времени находясь вбывшей запорожской Сечи, былъ кромѣ

разныхъ командированій употребляемъ въ розезды скомандою по границамъ турецкимъ и полскимъ и въискорененіи потѣмъ границамъ гайдамакъ, ктомуужъ посланъ отъ коша въ Крымъ и Очаковъ для секретныхъ разведиваній въ 1763 году во время выступления хана крымского съвойскомъ его за реку Бугъ въ Кавушаны и Ганкишли при опредѣленной отъ войска запорожского командѣ есауломъ инаходился при ономъ потоль, пока ханъ крымскій обратнo съвойскомъ его убрался въ Крымъ; по выходѣжъ стой (=съ той) бывшей Сечи нажителство въ полкъ полтавской, въ томъ полку будучи определенъ значковымъ товарищемъ 1766 года ноября отъ 16, продолжалъ службу первѣе во внутреннихъ разныхъ командированняхъ, какъ-то 1767 октября с 10, 1768 годовъ апреля по 30 числа куреного пѣхотного полку спорутчикомъ Усачевымъ у описания по ревизіалной должности полку полтавского всотни полтавской разныхъ владѣльцовъ именій земскимъ старшиною 1768 въ дивизионномъ подѣ Полтавою лагерѣ вкозачей командѣ чрезъ пять мѣсяцевъ; а 1769, 1770 и 1771 годовъ ввоенномъ походѣ вовторой армии привзятіи перекопской линіи и города Кефы въ действительныхъ снеприятелемъ сраженіяхъ, напоследокъ 1772 года декабря отъ 4 за выборомъ владѣльцами и шляхетствомъ вполку полтавскомъ жителствующими въ сотню первую полкову вознымъ отправлялъ ту по ряду его должность мая по 1 число сего 1776 году, а нынѣ какъ городъ Полтава съ его округомъ присоединена подвѣдомство и право новороссійской губерніи и указомъ сей канцеляріи судамъ земскому и градскому дѣл по малороссійскимъ правамъ отъправлять не велено и онъ теперь остается безъ отправленія его должности просил о увольненіи ево отъ службы съ награжденіемъ чина; определили оногo возного Швидкого отъ службы уволить на ево собственное пропитаніе въ домъ ево состоящій полтавской провинціи въ селе Петровки снашпортомъ, вкoемъ а онагражденіи его запродолженную имъ чрезъ многое время безъпорочную службу спрiloжениемъ вкопияхъ атестатовъ вашей свѣтлости новороссійская губернская канцелярія представляетъ. На подлинномъ подписано тако: генераль майор Мурсмцовъ и др.

XLII.

1776 года, іюля 18 дня. Аттестация асаула Василя Пишмича Степану Роменскому.

Оного предявитель, бывшего запорожскаго войска старшина Степанъ, Михайловъ сынъ, Роменскій, уроженецъ малороссійскій, 1757 года в войско запорожское прышелъ, ского донныне находясь и отправляя Ея Императорскому Величеству службу, оной и войсковой прыпродолженіи вовнутренные и пограничные посылки употреблялся, и другие порученности указные и войсковые исправлялъ съ успехомъ, за что въ 1764 годе от бывшего коша и въ полковые старшины произведенъ, и посыланъ былъ тогда в турецкую сторону Куялники по деламъ в комисію; потомъ 1769 года въ розмирное съ турками въ время поразбытьи запорожскимъ войскомъ прыустъ Днѣпра неприятелскихъ четырехъ суденъ, полоненныхъ трехъ турковъ къ Высочайшему Ея императорскаго Величества двору доставлялъ. 1770 і 1771 годовъ и въ походахъ в сторону Очаковской крепости Аджибея, Аджидера понадъ Днестромъ и протчихъ тамошнихъ местъ былъ, где бывая въ партіяхъ розъездахъ инасамихъ сънеприятелемъ сраженыхъ мужественно и соответственно вnezакритности стоялъ, поступааясь тогда и всегда, такъ какъ долгъ старшины прыличествуеть чесно и постоянно, не бывая нивкакихъ порокахъ, какие его службы и честные обходительства, а симъ даннымъ ему старшинѣ Роменскому аттестатомъ и съвидетелствую, іюля 18 дня 1776 году. Бывшего запорожскаго войска войсковій асаулъ Василей Пишмичъ сатаманами.

XLIII.

1776 года, марта 22 дня. Указъ объ оставленіи за запорожскими старшинами и козаками ихъ прежнихъ зимовниковъ и хуторовъ до новаго генеральнаго размежеванія и объ отказываніи новымъ просителямъ занятыхъ зимовниковъ.

Указъ ея императорскаго величества самодержицы всероссійской изъ азовской губернской канцеляріи барвенкиностенскаго уезду командиру секундъ маіору Крамину по указу ея императорскаго

величества азовская губернская канцелярія разсматривая изъ подаваемыхъ во оную губернскую канцелярію бывшаго запорожскаго селенія изъ состоящихъ жителствомъ въ азовской губерніи отъ разныхъ старшинъ и козаковъ прошеній ихъ, коими просятъ о даче имъ указовъ о безъпрепятственномъ владеніи построенными ихъ вразныхъ местахъ зимовниками и хуторами и при нихъ темижъ землями и сенокосами, коими они до сего владели и владеютъ, котормъ по темъ ихъ на то и определіи чинены, а какъ таковыхъ просителей отъ времени до времени неумалаетца, но еще прибавляется и темъ доходовъ при той азовской губернской канцеляріи вписменныхъ делахъ приумноженіе, да и онимъ просителямъ отъ разныхъ, а особливо отъ ближайшихъ местъ въ проездахъ бываетъ не безпрогуловъ и излишественныхъ волокитъ, вминованіе того приказали квамъ секундъ маіору послать указъ, по которому велеть втомъ уезде жителствующимъ старшинамъ и козакамъ и жителямъ объявить, чтобъ они имѣющимся ихъ на прежде бывшихъ запорожскихъ земляхъ зимовниками и хуторами и принявъ прежде данными ихъ землями, сенокосными лугами такъ какъ напредъ сего владели, впредъ до генералнаго размежеванія безъ всякой другъ отъ друга обиды владели; и для чего вамъ иметь навсегда смотреніе, дабы в'томъ никому и ни отъ кого притисненій и помешателствъ быть не могло, чрезъ чтобъ они отъ вышепомянутыхъ излишнихъ проволочокъ миновали, сверхъ же того вамъ и тово наблюдать, когда кому по прошениямъ даны или впредъ даваемы будутъ изъ сей канцеляріи указы на отдаваемыя изнайму порозжія земли по написаннымъ отъ нихъ вопрошеніяхъ урочищамъ, а на техъ земляхъ окажутся старшинскіе козацкіе или другихъ тамошнихъ жителей зимовники и хутора со владеемыми инимъ ихъ землями и хуторами, то отъ нихъ хуторовъ и зимовниковъ впредъ до генералнаго размежеванія не сводить, и владеемыхъ принять, земель и сенокосовъ не отбирать и темъ вновь просителямъ не отдавать для такова случая темъ просителямъ порозжихъ земель вданныхъ ихъ указахъ предписуется вте даваемыя имъ изнайму порозжія земли во владеніе вступить, ежели ни отъ кого никакого спору не будетъ; и то предписаніе чинятся (чинится?) во осторожность ту, чтобъ показаннымъ зимовникамъ и хуторамъ претесненія быть не могло, точно на техъ земляхъ, кои были пред'симъ в'ведомстве бывшаго запорожскаго селенія, а не

истехъ, кои заняты были ими изказенныхъ здешней украинской линіи земель, и секундъ маіору Крамину чинить о томъ по сему ея імператорскаго величества указу, марта 22 дня 1776 году. Подлѣной подписанъ тако: Григорій Шаховъ, Георгій Герсевановъ.

XLIV.

1776 года, іюня 10 дня. Объявленіе объ утвержденіи за бывшимъ запорожскимъ старшиной Степаномъ Роменскимъ, по представленію генераль-поручика П. А. Текели и князя Г. А. Потемкина, движимаго и недвижимаго имѣнія въ барвенковостѣнковскомъ уѣздѣ.

По указу ея величества государыни імператрицы Екатерины Алексѣевны самодержицы всероссійской. Бервенкиностенского уѣзда начальникъ, полковой старшина Степанъ Роменской поданнымъ ко мнѣ доношеніемъ, приложя данную ему отъ господина генераль порутчика и кавалера Петра Аврамовича Текелія о добропорядочной ево службѣ и хорошемъ поведеніи салвоградію (sic), просилъ о свободномъ владеніи домомъ ево и хуторомъ, состоящими вбарвѣнкиностенскомъ уѣздѣ, и принадлежащею къ тому землѣю и сѣнокосными угоды разсмотренія, а какъ втой салвогвардіи явствуетъ, что онъ Роменскій къ означенному господину генераль порутчику и кавалѣру препровожденъ былъ отъ его свѣтлости господина генераль аншефа, сенатора, государственной военной коллегіи вице президента, трехъ губерній государева намѣстника и разныхъ орденовъ кавалера князя Григорья Александровича Потемкина при одобреніи, дабы по образу порядочного его поведенія не оставленъ былъ по мѣрѣ службы ево удовлѣтвореніемъ противу прочихъ таковыхъ же старшинъ: то во утвержденіе того домомъ ево къ безпрепятственному и хуторомъ съ принадлежащими къ тому землею и сенокосными угоды, каковыми онъ и прежде ползовался, впредь до разсмотренія, владенію, и въ воздаяніе заслугъ, не толко не дѣлать ему Роменскому никакихъ обидъ и озлоблѣній под неупустительнымъ взысканіемъ, но напротивъ того оказывать всякое возможное вспомошествованіе и должное чину ево почтеніе. Во вѣрность чего сія салвогвардія заподписаніемъ и приложеніемъ азовской губернской канцеляріи печати дана при крепости Белѣв-

ской іюня 10 дня 1776 году. Ея імператорского величества все-милостивѣйшей государыни моей отъ арміи генераль маіоръ азовской губернаторъ, днѣпровской линіи командиръ, луганского пики-нерного полку шефъ и ордена святыя Анны кавалѣръ Василей Чертковъ.

PS. Изъ «Выписи изюмскаго уѣзднаго суда» 1800 года, мая 4 дня, видно, что, по опредѣленію 1778 года, мая 5 дня, изъ азовской губернской канцеляріи Степану Роменскому досталось въ торскомъ уѣздѣ (теперь изюмскомъ), по теченію рѣчки Сухого-Торца, 3000 десятинъ земли, смежно съ землей Барвенковой-Стѣнки, наслѣдниковъ Марьи Курочкиной, Пашкова и Герсеванова; имѣніе Роменскаго называлось Михайловской, Гнилушой тожъ, въ урочищѣ Гнилушѣ и состояло изъ пахотной земли, сѣнокосныхъ и лѣсныхъ угодій; въ немъ числилось ревизскихъ душъ мужескаго пола 36, женскаго—46; въ 1818 году въ объявленіи вдовы умершаго капи-тана Степана Роменскаго значится, что имѣніе Михайловка стоитъ на балкѣ Бобровой, въ ней считается мужескаго пола ревизскихъ душъ 53.

XLV.

1716 года, іюля 18 дня. Аттестація, бывшему запорожскому старшинѣ Степану Роменскому отъ бывшаго запорожскаго асаула Василя Пишмича.

Онаго предъявитель бывшаго запорожскаго войска старшина Степанъ Михайловъ сынъ Роменскій уроженецъ малороссійскій 1757 года въ войско запорожское пришелъ своего донинѣ находясь и отправляя ея імператорскому величеству службу оной и войско-вой припродолженіи вовнутренные и пограничные посылки упо-треблялся и другіе порученности указные и войсковые исправлялъ съ успехомъ, за что въ 1764 годе отъ бывшаго коша и въ полко-вые старшины произведенъ и посланъ былъ тогда въ турецкую сторону Куяльники по дѣламъ въ комисію потомъ 1769 года въ роз-мирное съ турками время по разбитіи запорожскимъ войскомъ при устьи Днѣпра неприятельскихъ четырехъ суденъ полоненныхъ трехъ турковъ къ высочайшему ея імператорскаго величества двору до-ставляя 1770 и 1771 годовъ и въ походахъ въ сторонѣ очаков-

ской крѣпости Аджибея, Аджидера по надъ Днѣпромъ и прочихъ тамошнихъ мѣсть былъ, гдѣ бывая въ партіяхъ розѣздахъ и на самыхъ съ непріятелемъ сраженіяхъ мужественно и соответственно въ незакритности стоялъ поступааясь тогда и всегда такъ какъ долгъ старшины приличествуетъ чесно и постоянно небывая ни-
 вкакихъ порокахъ, какие его службы и честные обходительства я симъ даннымъ ему старшинѣ Роменскому атестатомъ и свидѣтельству июля 18 дня 1776 году; подлинной подписалъ бывшаго запорожского воиска войсковою асаулъ Василій Пипимичъ сатаманами.

При семъ прилагается указъ Степану Роменскому о дарованіи ему чина капитана арміи: «Божіею милостию мы Екатерина вторая Императрица и самодержица всероссійская и прочая, и прочая, и прочая. Извѣстно и вѣдомо да будетъ каждому что мы бывшаго запорожского воиска старшину Степана Роменского для его оказанной къ службѣ нашей ревности и прилѣжности въ наши отъ арміи капитаны тысяча сѣдмъ сотъ седмьдесятъ седмаго года, декабря двадесять пятаго дня всемилостивѣше пожаловали и учредили, яко же мы симъ жалуемъ и учреждаемъ, повелѣвая всѣмъ нашимъ помянутого Степана Роменского за нашею отъ арміи капитана надлежащимъ образомъ признавать и почитать, напротивъ чего и мы надѣемся что онъ въ семъ ему отъ насъ всемилостивѣше пожалованномъ новомъ чинѣ такъ вѣрно и прилѣжно поступать будетъ, какъ то вѣрному и доброму офицеру надлежитъ; восвидѣтельство то мы сіе нашей государственной военной коллегіи подписать и государственною печатью укрѣпить повелѣли. Данъ въ Санктпетербургѣ лѣта 1778, генваря 27 дня. На подлинномъ подписались: генераль порутчикъ Акимъ Апухтинъ, генераль майоръ Иванъ Ребиндеръ, генераль майоръ Алексѣй Микешинъ, оберъ секретарь Филипъ Ярцовъ, секретарь Алексѣй Кокинъ. У подлѣнного патента Ея Императорскаго Величества печать. При запечатаніи въ коллегіи иностранныхъ делъ № 147».

XLVI.

1777 года, декабря 25 дня. Донесеніе князя Петемкина о производствѣ въ капитаны бывшихъ запорожскихъ козаковъ Ивана Писменскаго, Антона Головатаго и Федора Легкоступа.

Въ государственную военную коллегію отъ генералъ аншефа оной коллегіи вице-президента и кавалера князя Петемкина рапортъ. Сего числа произвелъ я, по представлѣнію господина генералъ порутчика азовскаго губернатора и кавалера Черткова, бывшаго запорожскаго войска старшинъ, впреступленіи кошеваго іего сообщниковъ неучаствовавшихъ, Степана Роменскаго за отличную храбрость і понесенные во время минувшей с Портою Отоманскою войны труды, засвидѣтелствованныя многимъ генералитетомъ отарміи(= отъ арміи) вкапитаны Ивана Писменскаго, Антона Головатаго і Федора Легкоступа за долговременную ибеспорочную службу впорутчики, о чемъ государственной военной коллегіи, почтеннѣйше донеся, покорно прошу снабдить ихъ на сіи чины патентами декабря 25 дня, 1777 году. Подлинной подписалъ князь Потемкинъ.

XLVII.

1778 года, ноября 26 дня. Приказъ по поводу прошенія помѣщика бѣлгородскаго села Мурома прапорщика Головина объ отсрочкѣ явки его по дѣлу бывшихъ запорожцевъ Ивана Гараджи и Степана Роменскаго.

По указу Ея Императорскаго Величества учрежденная приславянской провинціальной канцелярии попретенсіямъ набившихъ запорожцовъ следственная каммисія, слушавъ доношения изюмской провинціи помѣщика подпорутчика Андрея Заруднева, поверенного белгородской губерніи помѣщика отставного прапорщика Головина, въ коемъ онъ прописал, что верилъ ево означенному подпорутчику Зарудневу велѣно для ходатайства отимѣючейся всей каммисіи ево претенсіи явитца сего ноября къ 15 числу, но какъ онъ, Зарудневъ, заприключившеюся ему болезнию самъ воную явитца не могъ, а і ізверил ходатайство о ево иске ему Головину, потому онъ всей коммисіи иявился, и прилагая притомъ доношеніи верующее письмо, данное ему отнего, Заруд-

нева, просил ево, Головина, поделу оного Заруднева въ повереніе допустить икакъ потому ево делу ответчиковъ бившего козачего полковника Гараджи и писаря Роменского въ каммисіи вѣвке нѣтъ, то ихъ истребоват откуда следует будущаго 1779 году генваря на 15 число равно и объ отпуске его ктому числу вѣдомъ ево, состоящей въ белгородскомъ уезде вселѣ Муромъ с разсмотрения приказалы: ево Головина напросимое имъ время будущаго 1779 году генваря по 15 число давъ билет вдомъ его отпустить, а что онъ непремѣнно на тот срокъ явится обязать подпискою стемъ, что когда онъ на тот срокъ не явится, то онъ сверителемъ своимъ Зарудневимъ должны терять весь изверенной ему искъ, очемъ тому верителю его подпоручику Зарудневу и дать знать указомъ, а въ азовскую губернскую канцелярію представить рапортомъ и просить о высылкѣ вышеписаннаго бывшаго запорожскаго полковника Гараджи и писаря Роменского къ вышеписанному 15 числу генваря будущаго 1779 года і коему надлежитъ дать повеление и сию каммисію снабдить врезолуции Ея Императорскаго Величества указомъ.

XLVIII.

1779 года, генваря 17 дня, февраля 22 и 23 дня. Предписаніе бывшимъ запорожскимъ старшинамъ Ивану Гараджѣ и Степану Роменскому явиться въ комиссію по заявленнымъ на нихъ претензіямъ; указъ объ описаніи ихъ имѣній до окончанія дѣла и о приисканіи поручителей за цѣльность и сохранность описанныхъ имѣній.

Указъ ея императорскаго величества самодержицы всероссійской и азовской губернской канцеляріи земскому комиссару капитану Константинову; по указу ея императорскаго величества азовская губернская канцелярія по рапорту следственной по претензіяхъ на бывшихъ запорожцовъ комиссіи, которыхъ прошено о высылке воную комиссію бывшихъ запорожскихъ старшинъ полковника Гараджу и писаря Роменского сего генваря къ 15 числу, равно и о описаніи ихъ имения вразсужденіи входящихъ на немалую сумму претензей, кому подлежитъ дать повеленіе и оную комиссію снабдить врезолуцію указомъ приказалы: квамъ послать

указъ и велеть вышеписаннымъ Гарадже и Роменскому объявить, чтобъ оне впродписанной комисіи явились непременно сего генваря къ 15 числу, а имение ихъ описавъ иметь в'своемъ ведомстве впредь до повеления, генваря 11 дня 1779 года, подлинной подписано Георгій Герсевановъ, регистраторъ Тимофей Сулима, канцеляристъ Афанасей Сутковой.

По указу ея величества азовская губернская канцелярія слушавъ рапорта полученного сего февраля 19 изследственной по претензіяхъ на бывшихъ запорожцовъ комисіи, в'которомъ по доношенію капитана Роменскаго и бывшего запорожскаго полковника Гараджи написано, что по представлению той комисіи, а всилу повеления сей канцеляріи, все ихъ движимое и недвижимое имение, состоящее въ ведомстве сей губерніи описано, а какъ оне(=они) до окончанія производимихъ по претензіямъ въ той комисіи дѣль того имени не расточаютъ, въ томъ могутъ представить по себѣ порукъ, то и просили вразсужденіи сподсеквестра того ихъ имени, почему прошено тѣмъ рапортомъ о обязаніи ихъ поручителми, стемъ что естли иногда изтого ихъ имени отъ ненаблюдения расточенно и на удовольствие впредь открывшихся претензій достаточно не будетъ, то должны будутъ тѣ самые поручители собственнымъ имениемъ отвечать, к'тому жъ именно поруки представлени отъ нихъ будутъ, о присилки споручителной подписи копіи вту комисію, а потому и об отдаче имъ Роменскому и Гарадже ихъ именій предаеть та комисіа в'разсмотрение ей канцеляріи; приказалы послать в'торскую воеводскую канцелярію указъ и велеть, буде означенныя Гараджа и Роменскій на предписанномъ изследственной комисіи основаніи поручителей сискавъ представлять, то узявъ с'онихъ подписку для приобщения къ делу к отсилки со оной вту комисію копіи прислать в'сию канцелярію и по взятіи оной подписки описаное имение отдать и рапортовать. На подлинномъ подписано: Григорій Шаховъ, Георгій Герсевановъ, февраля 22 дня 1779 году.

1779 года, февраля 23 дня ми ниже подписавшиися дали сие в'азовскую губернскую канцелярію поручителное обязательство втомъ, что от описаннаго и арестованнаго вгосподъ капитана Роменскаго и бывшего запорожскаго полковника Ивана Гараджѣ торскимъ земскимъ комисарствомъ всилѣ оной губернской канцеляріи

повеления имущества, какъ оное будетъ попрежнему в'ихъ Роменского и Гараджѣ владѣніи до настоящей в'следственной попретензиямъ на бившихъ запорожцовъ комисіи повшедшимъ на нихъ разнымъ претензиямъ рѣшения в'ничего(=ничего) и мало не будетъ ими Роменскимъ и Гараджею распродано или другимъ какимъ образомъ куда растащено, но все имѣтимется какъ и нинѣ есть сполна; естли же могло бѣ что стого в'опись вшедшого имени (исключая то, естли что чрезъ недосмотръ техъ, в'коихъ ныне оное имение подѣ досмотромъ состоитъ, до отдачѣ ихъ Роменскому и Гараджѣ растеряно будетъ) изрукъ онихъ Роменского и Гараджѣ что утратится, то мы во всемъ зато, где надлежатимить, отвечать должны; въ томъ и подписуемся: полковой старшина Никита Плакидинъ подписался, а вместо его неграмотного по ево персональному прошению и за себя полковой старшина Николай Заславскій руку приложилъ, полковой хоружій Герасимъ Руденко, полковой хоружій Иосифъ Швидкій, а вместо ево неграмотного по его прошению персональному полковой старшина Николай Заславской руку приложилъ, войсковый товаришъ Илія Плохій, а вместо его неграмотнаго по его персональному прошению писецъ Назаръ Покотилловъ руку приложилъ.

XLIX.

1779 года, января 30 дня. Распоряженіе комиссара Константинова объ описи имѣній Ивана Гараджи и Степана Роменскаго и о крѣпкой охранѣ ихъ, въ виду денежныхъ претензій на владѣльцевъ ихъ.

Торского комисара капитана Константинова господину прапорщику и государственныхъ селеній смотрителю Паливодѣ. По указу ея императорскаго величества изазовской губернской канцеляріи отъ 11 сего генваря подномеромъ 38 бывшихъ запорожскихъ старшинъ полковника Гараджи и писаря Роменского вразсужденіи входящихъ в'следственную по претензиямъ на бившихъ запорожцовъ комисію на немалую сумму претензия, имение ихъ описано, которому у сего регистръ препровождаю; и хотя темъ указомъ и велено то имущество иметь введомстве моемъ: но присланнымъ комне изторской воеводской канцеляріи отъ 19 сего генваря подѣ

№ 161 указомъ: по указу азовской губернской канцеляріи, той воеводской канцеляріи присудствующей господинъ коллежской ассесоръ и воевода Еговичъ уволенъ по ево необходимости въ оную губернскую канцелярію, а по отлучкѣ ево чтобъ вделахъ остановки послѣдовать не могло, препоручить правленіе втой воеводской канцелярії мнѣ до прибытія ево велѣно; а имение оныхъ полковника Гараджи и писаря Роменского, чтобъ куда расточитца немогло, препоручить вашему благородію капитану Грачанову: а потому должному вѣдомству явно требномъ, чтобъ то имущество утратитца немогло и назиранию вашему благородію писаря Роменскаго препоручаю, а полковника Гараджи капитану Грачанову; того ради воисполнение оныхъ указовъ неоставте, ваше благородіе, повеленное азовской губернской канцелярії указомъ втомъ соблюденіи писаря Роменского имущества исполненіемъ не оставить; вкаса-тельномъ же по той описи о винокурнѣ вкурении горячего вина и в'употреблении и на оное муки аржаной тожъ их продоволствию служителей, повеленоль будетъ изописной (=изъ описной) муки отпускать и изустно подъ резолюцію азовской губернской канцеля-рії рапортомъ представить, но между тѣмъ свинници (=съ винницы) о горячемъ вине, также изъ шинковъ, а мельницы о помоле соб-люсты должно сведение, сколько чего вприходе, расходе и денегъ вприходе будетъ; и кдонесению по команде уведомленіемъ неоста-вить, а кпродаже изтого имущества или издругого описного: ав'случае неокажется ль чего после сверхъ описного какихъ вещей и денегъ неописныхъ, также описавъ уведомить; и до резолюции со-держать всмотреніи противъ вышеписанного повеленія; къ содер-жанию жъ всехъ техъ вещей всмотреніи от'меня в'атаманские пра-влении о нарядѣ пристойнаго числа назирателей предложено: кРо-менскому дому и хутору изкомишеватского, а кГарадже вдомъ и кмельнице состоящимъ при впадающимъ устье реки Береки вДо-нецъ из Грушеватского а ксостоящимъ в Барвенковской стенки двумъ домамъ, мелнице и обеихъ оныхъ кшинкамъ, также Гараджи и на речки Большой Терновки дому ево и хутору избарвенковского селениевъ: впротчемъ же неоставляю напомянуть особлюденіи отогня (=отъ огня) крепкой предосторожности, и почасту вторское (=въ торское) комисарство облагополучии попроисходящемъ уведомлять. Изюмской комисаръ Алексей Константиновъ.

L.

1779 года, марта 16 дня. Извѣщеніе въ Азовскую губернскую канцелярію Ивана Гараджи и Степана Роменского о найденныхъ ими поручителяхъ за сохранность движимаго и недвижимаго имущества.

Въ Азовскую губернскую канцелярію изслѣдственной по претензіямъ на бывшихъ запорожцовъ комисіи рапортъ. Въ оной комисіи слушалъ доношенія капитана Степана Роменского и бывшего Запорожя полковника Гараджи, вкормъ оне прописали, что попредставленію сей комисіи, оная Азовская губернская канцелярія Торскому комисарскому правленію дала повелѣніе ихъ имущество описавъ въ своемъ вѣдомствѣ имѣть впредъ доповелѣнія, почему то иучинено, а какъ онѣ жителствующихъ азовской губерніи, вмѣстечкѣ Новоселицѣ полковихъ старшинъ надежныхъ людей достаточное число поручителями вдовольной сыли обязательства сискали стѣмъ, что онѣ то свое имущество содержать будутъ безъ утратно и всю наихъ претензію естли дойдетъ заплатить всостояніи вслучае же недостатка то тѣ поручители отвѣчаютъ, кои поручительное обязательство отсебя втой силѣ далъ ззасвидетельствованіемъ земскаго правленія, съ которого подразсмотрение справочную копию притомъ представляя просить оразрѣшеніи иотдачи имъ показанного ихъ имущества потемъ порукамъ учинить разсмотрение и куда надлѣжитъ представление тожъ обязательство имъ далъ порутчикъ Антонъ Головатой, полковие старшины Никита Плакидинъ, и Николай Заславской, полковие хоружие Герасимъ Руденко, Иосифъ Швидкій, да воисковой товаришъ Илья Плохой, и хотя сия комисія истой приложенной копии видитъ достаточное поручительство ипосодержанію своему ковзысканію претензій надежное, однако посправкѣ во оной явилось, что сего году февраля отъ 6 дня от сей комисіи въ азовскую губернскую канцелярію представлено рапортомъ і пообязанію оныхъ Роменского и Гараджу тамошними надежными поруками прошенно обязательства врезолуцію указа, а затемъ и обьотдаче изсеквестра того ихъ имени предано вразсмотрение тойже азовской губернской канцеляріи, того для и опредѣлено сприложениемъ съ оного обязательства. За справкою точной таковой въ оную азовскую губернскую канцелярію представить симъ рапортомъ, иногда въ оной губернской или торской

воеводской канцеляріи точно такого содержания какъ сия копія, подлинное отъ означенныхъ старшинъ поручное понихъ обязательство взято то и просить о присилке оногo въ сию комиссію врезолуцію указа.

LI.

1779 года, ноября 23 дня. Указъ Ея Императорскаго Величества изслѣдственной надъ бывшими запорожцами комиссіи капитану Роменскому по иску о сѣнокосѣ валковскихъ войсковыхъ обывателей.

Указъ ея императорскаго величества самодержицы всероссійской изслѣдственной по претензіямъ на бывшихъ запорожскихъ козаковъ комиссіи господину капитану Степану Роменскому. По указу ея императорскаго величества оная комиссія, рассматривая дело по иску Валковскихъ войсковыхъ обывателей Леонтия, Омельяна и Кондрата Колядовъ, Гаврила Березняка, Осипа Мищенко, Никиты Пипа, Осипа, Прокопа и Константина Харченковъ, Степана Мезаченка, Леонтия Лупиноса, Петра Серенка и Ивана Головченка, въ коемъ между прочимъ изъяснено, что въ 1774 году нанимали оне сенокосъ въ бывшихъ запорожскихъ дачахъ при речке Бритае у полковника Гараджи, ценою отъ каждой копны по три копейки, коихъ денегъ онѣ по числу накошенного сена и уплатили вамъ и ему Гарадже сорокъ пять рублей, того для приказали вторское (=въ торское) комиссарское правление послать указъ и велеть васъ и оногo Гараджу для взятія овишеписанномъ показаней въ немедлѣнномъ времени выслать всю комиссію и, когда вы и онѣ Гараджа высланы будете, рапортовать оную, а естли васъ или ево Гараджу зачѣмъ выслать будетъ невозможно, то с тово во ономъ комиссарствѣ взять показаніе, точноль вы и онѣ Гараджа вышеписаннымъ истцамъ въ томъ 1777 году въ бывшихъ запорожскихъ дачахъ при речке Бритае косить сено дозволяли и зато сорокъ пять рублей денегъ у нихъ взяли, и то дозволеніе симъ людямъ самы ли собою выдавали или по ордеру бывшего коша, и гдѣ тѣ денги вамъ подѣты, которое показаніе и прислать всю комиссію при репортѣ, а о немедлѣнной явки въ томъ комиссарствѣ особо предлагается вамъ симъ указомъ, предписывая притомъ, что естли вы

в семь ноября или въ половине наступающаго декабря мѣсяцевъ
всей коммисии неявиться и о вышеписанномъ показанія исторскаго
камисарства она не получитъ, то неминуемо сихъ истцовъ во всемъ
ихъ иске приговорено будетъ удовлетворить взысканіемъ свашаго
него Гораджи именей и господину капитану Роменскому исполнить
по сему Ея Императорскаго Величества указу. Покровскъ. Ноября
23 дня, 1779 году. Капитанъ Иванъ Островерховъ.

ЛII.

1779 года, декабря 5 дня. Росписка Никиты Донченка о полученіи имъ
денегъ за годовую службу отъ запорожскаго старшины Степана Роменскаго.

Я нижеподписавшійся далъ сию росписку в Барвенковской Стенкѣ
атаманскомъ правленіи господину капитану Степану Роменскому
в томъ, что доводячися мнѣ за годовую службу отъ него девят руб-
лей тридцат копеекъ денги вьономъ атаманскомъ правленіи я при-
нял и что впредь я зато искат нигде недолженъ, въ томъ насемъ
росписуюсь. Къ роспискѣ казенный поселянинъ Никита Донченко
подписался, а место его неграмотнаго, по его прошенію барвин-
ковскій поселянинъ Сидоръ Полтавецъ руку приложилъ.

ЛIII.

1779 года, декабря 19 дня. Рѣшеніе екатерининской провинціальной кан-
целяріи по жалобѣ отставнаго поручика Левлева на бывшихъ запорожскихъ
старшинъ Ивана Гараджу и Степана Роменскаго.

По указу ея императорскаго величества комишеватскому жи-
телю Павлу Крамаренку инструкция. Въ указѣ ея императорскаго
величества исторской воеводской канцеляріи на имя мое написано:
въ указѣ ея императорскаго величества отъ екатерининской про-
винціальной вту воеводскую канцелярію написано, она де провин-
циальная канцелярія, по указу азовской губернской канцеляріи, а
в'оную по рапорту следственной по претензіямъ на бывшихъ запо-
рожцовъ коммисіи, въ которомъ написано, по иску де отставнаго по-
руччика Левлева сисканіи ответчики старшины Иванъ Гараджа

и Роменскій показали, что истца Иевлева въ слободе тридцати избъ оныхъ Гараджа не разорялъ, а находящиеся въ той слободе поселяне висланни (=ы), равно и вслободе ево Иевлева бывшая запорожская команда на винтеръ квартири была разставлена по кошевскимъ повеленіямъ, и какъ изъпредставленныхъ отъ Гараджѣ кошевскихъ документовъ и доказательно есть, что всему тому причинительству отнятія у него Иевлева слободы, дому и переводу людей не они Гараджа и Роменскій притчиною, но кошъ войска запорожского, а они толко исполнители повеленій отъ бывшей своей команды; еликожь принадлежитъ до построенныхъ онимъ Иевлевымъ втой деревни хатъ якобы своимъ коштомъ, тожь и употребленія для козачихъ лошадей сено и овесъ и за снесеніе поселянами ево долговые денги, то и того чрезъ повалной обискъ, на которой съ ответною стороною вообще ссилались, не доказалъ, ибо и в'сей воеводской канцеляріи прошлаго іюня 13 дня полученъ во оной комисіи рапортъ сприложеніемъ бывшихъ оною Иевлева подданныхъ малороссіянъ, показаніи коихъ прибѣдности того ответной стороны взяти присягою, а об истце объявлено, что по тремъ призвамъ не явился, по коимъ значилось, что хати строены ими в'слободе Иевлева изъвивозимого состоящего в запорожскихъ дачахъ леса, прозиваемого Осинового боерака; а отъ Гараджѣ и Роменского на квартири запорожци ставлены были к'хозяину по одному человеку с'парою лошади, которыхъ лошадей хозяева чрезъ всю зиму кормили заготовленнымъ по приказанію ихъ Гараджи и Роменского отъ каждого хозяина по пятидесяти копенъ сеномъ, а овсомъ не кормили, Иевлева жъ сена ничего употребляемо не было, и кто двадцать пять копенъ овса у него Иевлева взялъ, неведаятъ, все(=ѣ) оне(=и) на обзаводъ конскій (?), когда пришли къ нему Иевлеву, денегъ ничего небрали; того ради на основаніи прописанныхъ в'томъ рапорте законовъ, оная комиссія опредѣлила по недоказательству просителямъ Иевлевымъ своей претензіи и попредставленному ответчиковъ Гараджѣ и Роменского оправданію, во всемъ ево Иевлева иску отказать, а занапрасную темъ ответчикамъ волокиту, проезди и убитки, щитая со дня призыву ихъ и ответовъ, то есть сего 1779 году февраля отъ 1 по заключеніи всего имения о взиисканіи с'виновного истца прѣстей (sic) за излишнюю ево Иевлева вовсе недоказанную претензію, то есть за поселянские изби триста

шестидесять, за сено и овесъ четириста и заснесение поселянами ево долговие денги тридцять пять рублевъ пядесять две копейки; а всего 795 руб., 52 коп., тринихъ (при нихъ?) пошлинъ предаво на разсмотреніе главной команде, о чемъ и его превосходителству господину генераль маіору новороссійскому губернатору и кавалеру Языкову отрепортовано, а для объявленія ему Иевлеву и ответчикамъ Гарадже и Роменскому оной азовской губернской канцеляріи донесенно и тѣмъ указомъ велѣнно об'ономъ предписаннымъ истцу отставному порутчику Иевлеву и ответчикамъ Гарадже и Роменскому объявить; и для того принявъ тебѣ сию инструкцію к'вишеписаннымъ чинамъ ехать и по приезде объ ономъ объявить, и что ихъ обявлено требовать на оборотѣ подписатца, а завозвратомъ прислать в'комисарство обратно, декабря 19 дня 1779 году, на подлинномъ подписался Капитанъ Николай Гречановъ. Представленна мнѣ жителемъ комишеватскимъ Петромъ Швидкимъ декабря 23 дня 1779 году и на оной я подписался; капитанъ Степанъ Роменскій.

LIV.

1781 года, іюль. Дарственная запись Николаю Свербееву на землю 12 тысячъ десятинь при рѣчкѣ Ингульцѣ и Висуни на балкѣ Кринкахъ ¹⁾.

По указу Ея Величества государыни императрицы Екатерины Алексѣевны самодержицы всероссійской, и прочая. Изъ Новороссійской губернской канцеляріи господину коллежскому ассесору Николаю Свербееву. По поданному отъ васъ доношенію, которымъ просили объ отводѣ вамъ подпоселеніе вхерсонскомъ уѣздѣ при рѣчкѣ Ингульцѣ правой стороны и устья рѣчки Висуни на балкѣ Кринкахъ, 12 тысячъ десятинь земли, отъ которой отъказалась госпожа генераль порутчица Якобіева, сего числа вновороссійской губернской канцеляріи опредѣлено: подѣ поселеніе слободы 12 тысячъ десятинь земли впомянутомъ уѣздѣ и урочищѣ, по силѣ межевой инструкціи отъ здѣшней межевой экспедиціи, вамъ отмеже-

¹⁾ Изъ фамильнаго архива корнета Н. Н. Комстадіуса, землевладѣльца херсонской губерніи.

вать, и по отмежеваніи дать планъ, о чемъ во оную экспедицію послать указъ и планы, сей же Ея Императорского Величества отъкрытый указъ вамъ дается стаковымъ предписаніемъ, что естли вами на отводимой вамъ земли по поднесеннымъ на высочайшую апробацію о новороссійской губерніи штатамъ должное число дворовъ пзъ заграничныхъ мѣсть и способными людьми отъ сего числа вположенной срокъ населено будетъ, то вто время на вѣчное оною землею владѣніе формальной планъ и межевые книги вамъ даны будутъ, притомъ же когда по формалномъ отмежеваніи при дачи межевыхъ книгъ и плана за приложеніе къ оному государственной печати потребуются свасъ по силѣ межевой инструкціи за всякую обмежеванную десятину единожды по три копейки денги, то оныя обязаны вы вказну заплатить. Данъ за подписаніемъ и сприложеніемъ новороссійской губернской канцеляріи печати вкременчуге июля 1781 года. Губернаторскій товарищъ..., титулярный совѣтникъ Иванъ Бродскій, канцеляристъ Иванъ Евѣцкій.

 LV.

1787 года, іюня N дня. Просьба бывшего запорожскаго старшины капитана Степана Роменского о производствѣ его въ штабъ-офицерскій чинъ.

Всепресвѣтлѣйшая державнѣйшая великая государыня императрица Екатерина Алексѣевна самодержица всероссійская государыня всемилостивѣйшая. Просить екатеринославскаго намѣстничества славянскаго уѣзда помещикъ капитанъ Степанъ Михайловъ сынъ Роменскій, а о чемъ тому слѣдуютъ пункты. 1-й. Въ службу вашего императорскаго величества вступилъ я въ бывшее войско запорожское въ 1757 году изъ малороссіянь, гдѣ будучи за добропорядочную мою и усердную службу награжденъ въ 764 году полковымъ старшиною, а 1769 года врозмирное стурками время, по разбитіи при устьѣ Днѣпра неприятелскихъ суденъ, полоненныхъ трехъ турковъ доставлялъ къ высочайшему вашего императорскаго величества двору. 1770 и 1771 годовъ былъ въ сторонѣ Очаковской крѣпости Аджибея, Аджидера по на-Днѣстромъ впартияхъ, разъездахъ и на самихъ противу непрятеля сраженияхъ, закаковыя по-

несенныя мною труды 1777 года декабря 25 дня произведенъ настоящимъ чиномъ, что и изъ прилагаемыхъ у сего вкопи дан-ныхъ мнѣ отъ бывшаго войска запорожскаго атестата и наозначенной чинъ патента значить. 2-е. По уничтоженіи бывшей Сѣчи запорожской находился въ бывшей азовской губерніи въ заселеніи на вершинѣ речки Солоной вышедшихъ изъ Крыма христианъ, въ заготовленіи для зимнего прокормленія втойже губерніи полковыхъ и протчихъ казенныхъ лошадей сѣна, а также и другихъ поручаемыхъ мнѣ отъ губернской канцеляріи комиссіяхъ, исправляя оныя до открытія Екатеринославскаго намѣстничества 1784 года іюня по 16 число, безъималѣйшаго упущенія совсякою ревностію; по открытіи жъ оного остался нивкакую должность неопредѣленнымъ, и далѣе поприключившейся мнѣ болѣзни службы вашему императорскому величеству несть не могу; какже я отъ оной не имѣю настоящей оставки, а сверстники мои и гораздо младшіе службою, получа таковую, награждены отъ вашего императорскаго величества штабъ офицерскими чинами, почему осмѣливаюсь всеподданнѣйше просить, дабы высочайшимъ вашего императорскаго величества указомъ повелѣно было сіе мое прошеніе принять, и меня именованного отслужбы уволить, съ награждениемъ запонесенные мною во время продолжения оной труды слѣдующимъ штабъ офицерскимъ чиномъ. Всемилостивѣйшая государыня прошу вашего императорскаго величества о семъ моемъ прошеніи рѣшеніе учинить. 1787 года іюня « » дня къ поданію надлежитъ по командѣ его свѣтлости господину генералъ фелдмаршалу, сенатору, Екатеринославскаго намѣстничества, и области Таврической генералъ-губернатору, и разныхъ ординовъ кавалѣру, князю Григорію Александровичу Потѣмкину. Прошеніе писалъ губернской регистраторъ Федоръ Васильевъ сынъ Киселѣвъ. Къ сему прошенію славянскаго уезда помещикъ капитанъ Степанъ Михайловъ сынъ Роменскій руку приложилъ.

LVI.

1790 года, февраля 22 дня. Завѣщаніе статскаго. совѣтника Михаила Леонтьевича Фалѣева, извѣстнаго строителя каналовъ на днѣпровскихъ порогахъ ¹⁾).

Азъ нижеподписавшійся статской совѣтникъ и кавалѣръ ордена святого равноапостолнаго князя Владимира 3 степени Михайло Леонтиевъ сынъ Фалѣевъ, чувствуя приближеніе болѣзненной старости, за потребное разсудилъ сдѣлать распоряженіе недвижимому своему, благоприобрѣтенному, чтобъ потомъ, когда угодно будетъ Богу переселить меня отъ сей временной жизни въ вѣчное блаженство, душа моя стѣломъ безъ мученія раставалась и небыло причины наслѣдникамъ ксорамъ и тяжбамъ, завѣщаю симъ 1-е: племяннице моей, брата моего родного дочери, Авдотьи Петровнѣ Родзянкиной отъдаю посмерти моей село мое Волное ²⁾ съ деревнею Михайловкою спринадлѣжащими к нему землями и лѣсомъ, значащимся по планамъ, даннымъ мнѣ отъ екатеринославской губерніи, и по купчей, доставшейся мнѣ отъ его свѣтлости великого и премилосердаго благодѣтеля князя Григория Александровича Потѣмкина Таврическаго, домъ господской втомъ селѣ Волномъ совсѣми мебелями и серебрянымъ сервизомъ, изъ доходовъ сего имѣнія сколько она сама разсудитъ удѣлить сестрамъ своимъ Татьянѣ и Наталье Петровнамъ и честно выдать ихъ замужъ снагражденіемъ, какое она сама за благо признаетъ имъ дать. 2-е: деревню Андреевку съ сѣнокоснымъ буеракомъ, доставшуюся мнѣ по купчей отъ его сіятельства князя Андрея Николаевича Щербатова спринадлежащею к ней землею и лѣсомъ отъдаю по смерти моей въ вѣчное и потомственное владѣніе, почтеніе (=іа) достойной вдовице, графинѣ Устиніи Васильевнѣ Сиверсовой крѣгсъ потатенфери (?) дщери. 3-е: всѣ деревни мои вбахмутскомъ уездѣ состоящіе спринадлежащими к нимъ землями и лѣсами, доставшиися мнѣ по купчей отъ премилосердаго благодѣтеля моего свѣтлѣйшаго князя Григория Александровича и господъ генералъ маіоровъ и кавалѣровъ Василья

¹⁾ Изъ фамильнаго архива корнета Н. Н. Комстадіуса, землевладѣльца херсонской губерніи.

²⁾ Екатеринославской губерніи, новомосковскаго уѣзда, при рѣкѣ Самарѣ.

Степановича Попова и Сергѣя Лаврентьевича Львова, и отведенную тамъ мнѣ землю по рѣчкѣ Боровой по уезду екатеринославскаго намѣстничества совсѣми тамъ живущими подданными отдаю воспитаннику моему Александру Михайловичу, прижитому съ дѣвицею Авдотьей Васильевной во вѣчное и потомственное владѣніе, до совершенныхъ же его лѣтъ состоять оному имѣнію и доходамъ въ охраненіи учрежденной высочайшимъ закономъ дворянской опеки и сверхъ того избираю ксему и воспитанію сего моего сына главными опекунами графиню Устинію Васильевну Сиверсову и господина надворнаго совѣтника Петра Сергеевича Родзянку и коллежскаго ассесора Николая Игнатьевича Имшенецкаго, которому и жить до возраста вдомѣ графини Устиніи Васильевны Сиверсовой, на содержаніе его и воспитаніе брать ей изъ доходовъ помянутыхъ деревень достаточную сумму денегъ, неотдавая никому въ издержкахъ отчоту. 4-е: какъ всѣ вышеупомянутыя деревни заложены в банкѣ село Волное всорока пяти тысячахъ, бакмутскія въ екатеринославской губерніи въ университетскую сумму двадцати трехъ тысячахъ рублей, то почитать ихъ переводомъ на деревни мои никому незаложенные, состоящіе вкостромской губерніи вбуевскомъ уездѣ, купленные мной вмосковскомъ магистратѣ съ акциона, вкоихъ по послѣдней ревизіи мужеска полу две тысячи триста сѣмьдесятъ пять душъ изъ оброчной суммы, плотимой мнѣ крестьянами по двенатцати тысячъ рублей вгодъ, вносить вбанкъ проценты и капиталную сумму уплачивать исподоволь старатся вышепомянутымъ опекунамъ продать за соразмѣрную доходамъ цѣну долгъ уплатить извырученныхъ денегъ вбанкъ и университетскую сумму всего спрочентами до семидесяти тысячъ рублей московскому купцу Рудакову по щетамъ около двадцати тысячъ рублей, господину бригадиру Василю Васильевичу Сулкову десять тысячъ рублей, по векселю галанскому купцу Милляру двѣ тысячи рублей, портному Керштену тысячу девятьсотъ рублей, болѣе на себя долгу не имѣю, а ежелибъ кто доказатбы втомъ могъ, чего я однакожъ не припомню, развѣ какую малость забылъ, заплатить удовлетворять таковыхъ претендателей, которые имѣть будутъ на то ясныя доказательства; оставшею же за платою долговъ моихъ вырученную за костромскія мои деревни сумму денегъ, коего я полагаю до ста тысячъ, распредѣляю оною на слѣдующее употреб-

леніе (а ежели менше или болше будетъ то разчислить по моему надѣянію) 1-е: на церковь каменную, которую я завѣщаю построить вселѣ Волномъ во имя Григорія великія Арменіи 20,000 рублей, на построение церкви каменной вбахмутскихъ моихъ деревняхъ во имя угодника божія Николая чудотворца 10,000 рублей, а другую каменную также построить изъ доходовъ во имя архистратига Михаила, на подаяніе бѣднымъ и неимущимъ моимъ свойственникамъ, живущимъ во гжатской пристани 10,000 рублей, девице Авдотьѣ Васильевнѣ Свягиной, живущей у меня 20,000 рублей и ейже изъ деревень моихъ дать на услугу дворовыхъ людей потребное число, снабдить ее каретою и лошадьми, а дочь ея отдать на воспитаніе графинѣ Устиніи Васильевнѣ, коя содержать изъ доходовъ бахмутскихъ моихъ деревень и снабдить ея оныхъ приданымъ, и ежели пожелаетъ замужъ итти, рекомендую ей ксему хорошаго человека Ивана Трофимовича Жездовскаго, коему сдѣлать достойное награжденіе за его службу изъ доходовъ свинницы (=съ винницы) моей; твердому и непоколебимому моему приятелю Николаю Семеновичу Вербицкому дать 10,000 рублей, ему же отдаю въ вѣчное и потомственное владѣніе доставшюся мнѣ по купчей отъ князя Григорія Петровича Гагарина деревню Архангелскую спринадлѣжащими землями, тремъ девицамъ Ситниковымъ, Катеринѣ, Прасковье и Елисаветѣ Петровнамъ на приданое по 10 тысячъ рублей = 30,000 рублей; дворовыхъ моихъ людей при мнѣ служащихъ и при домѣ моемъ Волнянскомъ всѣхъ отпустить на волю, давъ награжденіе Петру Альферову, Ивану Васильеву, Сергѣю и повару Якиму Косому и Матвѣю при мнѣ живущему по 200 рублей = 1,000 рублей, а прочимъ малчикамъ четверемъ по 100 рублей = 400 рублей, но симъ и поварамъ двумъ остаться въ услуженіи у графини Устиніи Васильевны на пять лѣтъ, а попроществіи оныхъ отпустить ихъ на волю, на такомъже основаніи позволяю и Авдотьѣ Петровнѣ Родзянкиной оставить служащихъ при Волнянскомъ домѣ людей музыкантовъ всѣхъ, ежели угодны будутъ его свѣтлости вкапелу отдать, дѣвицы Муригиной, воспитывающейся у голанскаго купца Милляра Елисаветѣ Григорьевнѣ дать вприданное 5,000 рублей, продавъ на сіе вино наличное, состоящее на Ингульской моей дачи 10 тысячъ ведеръ, полагая примерную цену по 3 рубля ведро, выдать 30,000 рублей, изъ которыхъ отпустить также

на приданое девице Елисаветъ Григорьевнѣ, оставленной отъ меня на воспитаніи вдомѣ господина статскаго совѣтника Ивана Филиповича Бека у жены его Анны Андреевны по завѣщанію истинного друга моего Ивана Давыдовича Зоммера 10,000 рублей, а прочею суммою оставшею за вино употребить, ежели кому долженъ я остануся, награжденіемъ за службу и на подаяніе бѣдныхъ. Посему моему завѣщанію прошу убѣдительноше избранныхъ мною опекуновъ, чтобъ вточности благоволи исполнить, обявля оное законнымъ порядкомъ вприсутственномъ мѣстѣ представя прежде сіе мое по доброй воли и склонности моей вполномъ умѣ и памяти завременно здѣланное на случай нечаянной смерти завѣщаніе на апробацію его свѣтлости князю Григорію Александровичу яко отцу толику благодѣлствующему меня милосерднымъ своимъ взысканіемъ изъ небытія вбытіе приведшему, за что и вбудущей жизни душа моя не престанетъ у престола божія молить о здравіи и благоденствіи его, и ежели что за потребное признать изволить, переменить втомъ да будетъ на волю его свято исполнено, ибо я предопредѣлилъ въ жизни и по смерти своей творить волю его. Взаключеніи еще молю прозбу мою исполнить, ежели нечаянно Богъ пошлетъ по душу мою грешную, и я не успею просить его свѣтлости, сильного предстателя, объ исходатайствованіи позволенія сыну моему Александру именоваться моей фамиліей, такъ какъ у меня родственниковъ сей фамиліи кромѣ престарѣлаго отца никого не остается и пожалованнымъ мнѣ дворянствомъ ползоватся, употребить о томъ отъ имени моего прошеніе опекунамъ его свѣтлости. Я полагаюсь на дружбу Устины Васильевны, что не оставитъ прирѣчь сего сироту и сестру его, яко мать чадолюбивая и постарается воспитать его вблагонравіи и законе божіемъ; съ сею надеждою душа моя стѣломъ спокойно будетъ раставатся. Ксему завѣщанію вполномъ уме и твердой памяти статской совѣтникъ и кавалѣръ Михайло Леонтіевъ сынъ Фалѣевъ подписался в Кременчугѣ 22 февраля 1790 года. Забылъ упомянуть (=упомянуть) о дачи моей Ингульской, которую отдаю въ вѣчное и потомственное владѣніе давнему приятелю моему Костандиусу, стѣмъ, чтобъ онъ выдалъ служившему у меня прапорщику Митрофану Свичину три тысячи рублевъ. Аглинскую (?) претензію, ежели по ней опредѣлены денги, заплатить отдаю галанскому купцу Андрею Тимофѣе-

вичу Миллярю и наслѣдникамъ его. Со всѣхъ тѣхъ, кои должны мнѣ по векселямъ и щетамъ, невзыскивать денегъ, по смерти моей возвратить имъ векселя и щеты уничтожить. На подлинномъ подписано: секундъ маіоръ Иванъ Максимовичъ, николаевской городничей маіоръ Данило Якимовичъ, подъполковникъ Павелъ Ситниковъ, вице адмиралъ Николай Мордвиновъ.

LVII.

1797 года, мая 27 дня. Письмо Екатеринославскаго губернатора Ивана Яковлевича Селецкаго своей женѣ, Марьѣ Даниловнѣ, рожденной Апостоль ¹⁾.

Душенька Марія Даниловна. Я сюда пріѣхалъ 18 и здоровъ. Уже я было совсѣмъ сготовилъ нарочного посылать къ тебѣ, но явился и Калиновскій. Хотя мучусь безъ тебя: но полѣчись тамъ хорошо, ежели видишь надежду, что лѣкарства дѣйствуютъ. Впротчемъ и здѣсь есть преискусный лѣкаръ; попроси только Трохимовскаго ²⁾, чтобъ далъ рецептъ и наставленіе, а получа сіе отъ него, можна и сократить тамъ время. Ежели позволишь Трохимовскому въ Котовку, деревню Ларіона Спиридоныча ³⁾, незаѣзжать, всѣ здѣсь увѣряютъ, что великій кругъ и дорога прескверная и переправи чрезъ рѣки опасные, также проси Дмитрія Ларіоновича, чтобъ и въ Очеретоватое тебя не завозилъ, ибо кругъ великъ, а лучше всего ѣхать на Петриковку гдѣ я тебя съ Катериною Павловною и встрѣчу, сія деревня отъ Екатеринослава 35 верстъ, дорожку знаетъ теперъ Калиновскій. Я здѣсь нашелъ ту страну, гдѣ меня всѣ возлюбили и паны и простыя, гдѣ разумѣютъ мою цѣну, и послѣ гордости и ругательствъ бывшихъ губернаторовъ, а особливо Бердяева, коего имя всѣмъ тутъ ненавистно, почитаютъ меня своимъ избавителемъ. Здѣшныя чины и дворяне отмѣнно добрые, и ты будешь довольна. Домъ выгоденъ и богато убранъ казенными мебелями. Вицъ губернаторъ отмѣнный человекъ, вѣжливъ, кротокъ и добродушенъ. Я его душевно возлюбилъ и мы

¹⁾ Изъ фамильнаго архива того же г-на корнета Н. Н. Комстадіуса.

²⁾ Въ свое время знаменитый врачъ, уроженецъ полтавской губерніи.

³⁾ «Губернаторскій товарищъ» Ларіонъ Спиридоновичъ Алексѣевъ.

всякой день вмѣстѣ. Меня тутъ на рукахъ носятъ; совѣтникъ у меня Гладкой, также доброй человѣкъ, умный и великій мнѣ помощникъ, также секретари и канцеляристи способные и все гораздо лучше, какъ въ томъ городѣ. Съ однимъ Бердяевымъ ¹⁾ съ первого дня у меня неладно стало, и за то, что онъ хотѣлъ быть моимъ начальникомъ и сталъ мѣшатся въ мою должность. Но я неподдался и съ начала всякое дѣлалъ ему снисхожденіе и вѣжливость, но онъ такого нрава, что ни съ кемъ тутъ ужиться не могъ, всѣхъ обидѣлъ ругательствами и всѣми нетерпимъ; всѣ его бросили и ко мнѣ обратились; ему было полюбилось гражданское губернаторство, а теперь кромѣ полиціи въ городѣ ни до чего ему нѣтъ дѣла. Матвѣй Ильичъ весьма имъ обиженъ, то и можешь судить въ какомъ теперь огорченіи Катерина Павловна, и сколько къ намъ привязана, даже и въ руку меня цалуетъ. Я его представилъ въ сенатъ предсѣдателемъ въ палату, чемъ Катерина Павловна весьма довольна; да и многихъ тѣхъ представилъ на мѣста, коихъ было Бердяевъ бросилъ, невзирая на ихъ достоинства. Сие весьма ко мнѣ привязало всѣхъ. Похваляюсь тебѣ, душенька, что я хозяинъ; домъ найдешь во всемъ полень (=полонъ), даже и ночви и дежки есть, крави (=коровы), воны и овцы, хлѣбъ, сѣно и овесъ. Тутъ теперь ярманка, возлѣ самого дому Катерины Павловны. Мнѣ очень жаль, что тебя нѣтъ. Катерина Павловна подобно тебѣ, все сидитъ на ярманку. Все тутъ хорошо, но дѣлъ много и голова кружится отъ оныхъ, а безъ тебя все меня не веселитъ и въ вѣчной тоскѣ. Какъ будешь сюда ѣхать, то съ послѣдняго ночлѣгу пришли кого ко мнѣ и скажи, куды къ тебѣ выѣзжать на встрѣчу. Посылаю тебѣ голову сахару, а дѣтямъ апельсинъ 13 и платковъ 6 голанскихъ ярманковыхъ, да кофе 5 фунтовъ. Впрочемъ и то тебѣ скажу, что здѣсь немотовски живутъ. Прости моя жизнь. Мысленно тебя съ милѣйшими моими дѣточками цалую и желаю здоровья и скоро видѣть. Напиши ко мнѣ чрезъ почту, которого дня располагаешь выѣхать въ Сорочинецъ сюда. Калиновскій пусть при тебѣ ѣдетъ неотлучно, онъ дорогу знаетъ; а

¹⁾ Предшественникъ Селецкаго, генераль-лейтенантъ, Н. М. Бердяевъ, бывшій Екатеринославскимъ губернаторомъ съ января по май мѣсяцъ 1797 г.

Новохацкого изъ дороги прислать ко мнѣ можешь, чтобъ я встрѣтилъ. Вѣрный другъ Селецкій.

LVIII.

1797 года, іюня 9. Письмо того же И. Я. Селецкого къ женѣ Марьѣ Даниловнѣ ¹⁾.

Душенька Марія Даниловна! Я безъ тебя не нахожу и себя, мучусь душою и теряю умъ, посылаю нарочного навѣдаться о тебѣ. Напиши ко мнѣ, естьли тебѣ лучше, когда кончится твое лѣченіе и когда располагаешь въ Сорочинецъ выѣзжать сюда. Сближаясь къ Очеретоватому, пришли ко мнѣ нарочнаго, я къ тебѣ туда пріѣду, а тому вели на половинѣ дороги отъ Екатеринослава заготовить 8 лошадей въ селеніи, попроси также и Пошресова, чтобъ послалъ кого заготовить лошадей, гдѣ онъ знаетъ. Посылаю тебѣ чрезъ сего кусокъ парчицы для Трохимовского, голову сахарю, 5 фунтовъ кофе, а для дѣтокъ ласоцей каштановъ и винныхъ ягодъ, также и изюму. Еще къ удивленію твоему скажу, что я вчера угощалъ обѣденнымъ столомъ митрополита здѣшней епархіи, пріѣхавшаго сюда, который отмѣнно меня возлюбилъ и владыка прелюбезный. Столъ былъ у меня изъ 35 кувертовъ; былъ Бердяевъ, вице губернаторъ и первые чины, а хозяйкою была Катерина Павловна. Пѣвчіе пѣли здѣшныя за столомъ. Кушанье Антонъ отмѣнно вкусное здѣлалъ, всѣ удивились и вице губернаторъ нашего Антона взялъ насемь день къ себѣ кушанье стряпать для архіерея, котораго онъ также будетъ угощать. У меня всѣ были веселы и довольны, а Антонъ нашъ лучший поваръ выходитъ по городу. У меня всего тутъ довольно; но боюсь не великъ ли и расходъ, и не похожоль теперь на хозяйство Ларіона Спиридоновича. Господи, возврати мнѣ поскорѣе тебя съ дѣтками здоровую. Прощай, моя жизнь. Мысленно тебя съ дѣточками цалую. Я здоровъ. Вѣрный другъ.

P. S. Увѣдоми меня лучшели Варенькѣ сдѣлалось отъ лѣченія, равно и какова нарость у Сони, кажется скоро не время будетъ

¹⁾ Изъ фамильнаго архива того же г. корнета Н. Н. Комстадіуса.

лѣчится, и пора сюда пріѣхать. Когда пявки тебѣ припустятъ, то того дня берегись, никуда не ѣзди и не ходи, чтоб раны не открылись. На возвратный путь дай сему прогоны. Въ Кременчугѣ 24 іюня славный будетъ ярманокъ и я бы желалъ поѣхать, ежели бы ты къ тому времени сюда пріѣхала. Катерина Павловна проситъ тебя письмо Трохимовскому поручить отъ нея и отвѣтное привезти къ ней.

УКАЗАТЕЛЬ ГЛАВНѢЙШИХЪ СОБСТВЕННЫХЪ ИМЕНЪ.

А.

Аврамовъ, островъ на Днѣпрѣ. 70.
 Аджамка, притокъ Ингула. 16, 139.
 Аджибей, турецкая крѣпость. 343.
 Аджидеръ, турецкая крѣпость. 343.
 Анкерманъ, турецкій городъ. 21.
 Александръ-шанць, крѣпость. 130.
 Александровская крѣпость. 20.
 Алешки, городъ у рѣки Днѣпра. 9.
 Алешковская Запорожская Сича. 113.
 Андрушкинъ, островъ на Днѣпрѣ. 98.
 Андреевъ, островъ на Бугѣ. 135.
 Аргамаклея или Громоклея, рѣка. 19.
 Апостоль, Марья Даниловна. 364, 366.
 Архангельскій или Клейновскій островъ. 88.
 Архіерейская забора на рѣкѣ Днѣпрѣ. 44.
 Аталыкова, лѣвый притокъ Днѣпра. 152.
 Аульская забора на Днѣпрѣ. 44.

Б.

Бабина, вѣтка Днѣпра. 170.
 Бабичовъ, островъ на Дн. 89.
 Бажанова, забора на Дн. 44.
 Базавлукъ, рѣка. 102, 125.
 Базавлуцкая запорожская Сича. 106.
 Байдакъ, островъ на Днѣпрѣ. 52.
 Байдуживъ, камень на Днѣпрѣ. 47.
 Балацкое, селеніе XVIII вѣка. 20.
 Баранцовъ, островъ на Днѣпрѣ. 57.
 Барыни, камни на Днѣпрѣ. 48.
 Барвенкова-стѣнка, паланка. 315, 324, 328, 338.
 Басанка, вѣтка Днѣпра. 170.
 Бахмутъ, притокъ Донца. 20, 158, 331.
 Башмачка, рѣчка и балка. 122, 189.
 Безпутный, островъ на Днѣпрѣ. 98.
 Бекеневскій, бродъ на р. Ингульцѣ. 9, 12, 241.
 Береговая, забора на Днѣпрѣ. 46.
 Бейкусъ или Бейкушъ, прорѣзь. 104.

- Берда, Бердинка, Средняя-Берда, рѣчки. 9, 13, 20.
- Берда-Большая, рѣчка. 8, 9, 13, 14.
- Березовка, рѣчка. 15, 139, 129, 130.
- Берека, рѣчка. 17, 313, 314, 316, 321, 325.
- Бешка, правый притокъ Ингульца. 16, 130.
- Бешъ-байракъ, притокъ Мертво-вода. 138.
- Библовъ, островъ на рѣкѣ Днѣпрѣ. 65.
- Бишкінскія-Вершины, слобода XVIII вѣка. 337.
- Близнючки, камни выше и ниже Кодацкаго порога. 47, 48.
- Бобровые, острова на Днѣпрѣ и балка. 114, 346.
- Бобринець, притокъ Березнеговатой, притока Ингула. 139.
- Богатыри, камни у обоихъ береговъ Днѣпра. 47.
- Богушъ, Яковъ, кошевой атаманъ. 109.
- Бородаева, балка праваго берега Дн. 187.
- Бочка, камень въ Ненасытецкомъ порогѣ. 48.
- Бригадировка, островъ на Днѣпрѣ. 56.
- Брилевый, шляхъ запорожскій, XVIII вѣка. 226.
- Бритай, притокъ Береки. 17, 313, 325.
- Британъ, островъ на Днѣпрѣ. 98.
- Бристана, вѣтка лѣваго берега Дн. 170.
- Брунева, забора на Днѣпрѣ. 46.
- Бубликовъ, островъ на Днѣпрѣ. 114.
- Бугъ, рѣка. 9—11; 16—20; 130—136, 315, 324.
- Бугскіе острова. 132—135.
- Бугскіе, пороги и пещеры. 132.
- Будилокъ-Радамъ, притокъ Днѣпра. 122.
- Бузникъ, притокъ Днѣпра. 122.
- Булацеловка, слобода. 314, 317.
- Бургунка, правый притокъ Днѣпра. 127.
- Бургунское, гирло на Днѣпрѣ. 239.
- Бургунскій, островъ на Днѣпрѣ. 112.
- Будиловскій, порогъ въ Днѣпрѣ. 39.
- Буцка, островъ на Днѣпрѣ. 90.
- Буцый островъ, Буць Камень. 54, 47, 48.
- Быкъ, Бычокъ, притокъ Самары. 17, 147.
- Бѣлая, забора на Днѣпрѣ и рѣчка. 44, 158.
- Бѣленькая, правый притокъ Днѣпра. 123.
- Бѣловодъ, островъ на Днѣпрѣ. 54.
- Бѣлогрудовъ, островъ на Днѣпрѣ. 114.
- Бѣлозерка, притокъ Днѣпра. 130, 153.
- Бѣлозерскій лиманъ, у лѣваго берега Дн. 176.

- Бѣлоусовка, лѣвый притокъ Буга, 138.
- Бѣлый, островъ на рѣкѣ Днѣпрѣ. 70.
- Бѣляева, забора на рѣкѣ Днѣпрѣ. 45.
- Бѣлые-Колодези, урочище близъ р. Ингула. 140.
- Бѣлый-Бучокъ, камень противъ Вильнаго порога. 49.
- Бѣлыя-Криницы, урочище и рѣчка. 19, 130.
- В.**
- Валивела, лѣвый притокъ Днѣпра. 155.
- Варавинъ, островъ на рѣкѣ Днѣпрѣ. 89.
- Великія-Воды, озеро и лиманъ. 177.
- Великій, островъ на Днѣпрѣ. 53, 54, 56, 87.
- Великая, забора на рѣкѣ Днѣпрѣ. 46.
- Великій-Конаръ, пограничная рѣчка. 11.
- Великій-Лугъ, урочище ниже Хортицы. 116.
- Вербовъ, островъ на рѣкѣ Днѣпрѣ. 76.
- Вербовое, запорожское селеніе XVIII вѣка. 20.
- Вербки, островъ на рѣкѣ Днѣпрѣ. 114.
- Веревчина, переправа черезъ Дн. 239.
- Вильный, порогъ въ рѣкѣ Днѣпрѣ. 40.
- Виноградный, островъ на Днѣпрѣ. 71, 114.
- Виноградная Криница, урочище на Бугѣ. 135.
- Висунь или Вулсунь, рѣчка. 16, 17, 19, 130, 357.
- Витки, островъ на рѣкѣ Днѣпрѣ. 65.
- Витовтовъ, бродъ на Бугѣ, 325.
- Вовнижки, притокъ Днѣпра. 122.
- Вовчокъ, камень на Днѣпрѣ, 49.
- Волчья, притокъ Самары. 14, 147.
- Волчья, забора на рѣкѣ Днѣпрѣ. 44.
- Вольная, притокъ Днѣпра, 148, 156.
- Вольнянка, притокъ Днѣпра. 147.
- Волошинова, забора на Днѣпрѣ. 44.
- Волошская, коса на рѣкѣ Бугѣ. 135.
- Волчье-Горло, камень на Дн. 49.
- Воронова, забора на Днѣпрѣ. 45.
- Ворона, Илья, запорожець. 325.
- Вырь, камень на Днѣпрѣ. 47.
- Высь, Выська, рѣчка. 10, 136.
- Вышемірскій, островъ на Днѣпрѣ. 54.
- Г.**
- Гавинъ, островъ на рѣкѣ Днѣпрѣ. 73.
- Гавриленко, Марко, запорожець. 331, 332.
- Гаджола, камень на Днѣпрѣ. 48.

- Галузина, забора на Днѣпрѣ. 46.
- Галухинъ, островъ на Днѣпрѣ. 113.
- Ганчуль, притокъ рѣки Волчьей. 157.
- Ганшкила, татарское поселеніе. 21, 342.
- Гараджа, Иванъ, запорож. полковникъ. 312—319, 322—357.
- Гарбузинна, притокъ Мертвовода. 11, 12, 16, 17, 18, 138.
- Гардъ, паланка и мѣсто ловли рыбы на Бугѣ. 18, 19.
- Гардовый, перевозъ черезъ Бугъ. 240.
- Гардовый, шляхъ отъ Гарда къ Сичѣ. 231.
- Гелехъ, запорожскій войсковою старшина. 338.
- Гернецъ, камень на рѣкѣ Днѣпрѣ. 47.
- Гилея, лѣсное мѣсто у Днѣпра. 117, 256.
- Гипетуха, вѣтка лѣваго берега Днѣпра. 171.
- Гійный, островъ на рѣкѣ Днѣпрѣ. 88.
- Глинскій, островъ на Днѣпрѣ. 55.
- Глинянная, балка близъ Днѣпра. 186.
- Гненный, запорожскій полковникъ. 332.
- Гнилая, вѣтка праваго берега Днѣпра. 164.
- Головатый, Антонъ, запорожскій старшина. 348.
- Головки, камни на рѣкѣ Днѣпрѣ. 48.
- Головко, Константинъ, кошевой атаманъ. 19.
- Голодаевъ, островъ на Днѣпрѣ. 66.
- Голубы, камни на рѣкѣ Днѣпрѣ. 49.
- Голый, островъ и перевозъ на Днѣпрѣ. 18, 56.
- Горильчанская, забора на Днѣпрѣ. 44.
- Горбатый, камень на рѣкѣ Днѣпрѣ. 47.
- Горькія-Воды, рѣчка и урочище. 23.
- Городище или Томаковка, островъ. 90.
- Гречаный, островъ на рѣкѣ Днѣпрѣ. 57.
- Гриневъ, островъ на рѣкѣ Днѣпрѣ. 60.
- Гроза, камень у Волниговскаго порога. 48.
- Громоклея, притокъ Ингула. 12, 16, 139.
- Грузская, притокъ рѣки Ингула. 139.
- Грушевка, притокъ рѣки Днѣпра. 124.
- Грушевка-Полевая, притокъ Днѣпра. 125.
- Грушеваха, степное селеніе XVIII вѣка. 319.
- Гусарево, озеро у р. Орели. 180.
- Гудзыкъ, камень на Днѣпрѣ. 49.

Д.

Давыдовъ, бродъ черезъ р. Ингулецъ. 241.

- Данилей, камень на Днѣпрѣ. 48.
- Данилеева, забора на Днѣпрѣ. 45.
- Девятинъ, камень на Днѣпрѣ. 49.
- Дегтярева, забора на Днѣпрѣ. 46.
- Денисенковъ, островъ на Днѣпрѣ. 111.
- Дзвиниця, камень у лѣв. берега Днѣпра. 49.
- Диванъ, камень на Днѣпрѣ. 49.
- Диденко, островъ на Днѣпрѣ. 67.
- Днѣпръ, Борисѡенъ, рѣка. 24, 25, 27—33.
- Днѣпровскіе пороги, у разныхъ писателей. 33.
- Добрая, правый притокъ Висуни. 17, 19, 130.
- Долгополый, камень на рѣкѣ Днѣпрѣ. 48.
- Домаха, забора и островъ на Днѣпрѣ. 46, 110.
- Домашинъ, островъ на рѣкѣ Днѣпрѣ. 105.
- Домоткань, правый притокъ Днѣпра. 121.
- Донской, островъ на рѣкѣ Днѣпрѣ. 63.
- Дремайловка, притокъ Днѣпра. 127.
- Дремайловскій, перевозъ черезъ Днѣпръ. 239.
- Дубовая, балка близъ рѣчки Саксагани. 214.
- Дубовый, островъ на Днѣпрѣ. 52, 66, 75, 85.
- Дубовая, забора на рѣкѣ Днѣпрѣ. 46.
- Дубовый-Большой, островъ на Днѣпрѣ. 74, 85.
- Дубовый-Градъ, островъ на Днѣпрѣ. 86.
- Дурицкій, островъ на рѣкѣ Днѣпрѣ. 106.
- Дурная, рѣчка, скала и забора. 126, 44, 49.
- Дядько, камень на рѣкѣ Днѣпрѣ. 48.
- Дядькова, забора на рѣкѣ Днѣпрѣ. 46.

Е.

- Евпатинскій, островъ на Днѣпрѣ. 107.
- Еланецъ, Черный, Сухой, Гнилой, рр. 11, 12, 16, 17, 19, 138.
- Ей или Ея, пограничная рѣчка. 20.
- Ерошеевъ, Василій, кошевой. 109.

Ж.

- Желтая или Желтыя-Воды, рѣчка. 129, 155, 202, 213, 306, 307.
- Жеребець, правый притокъ рѣки Волчьей. 152.
- Желѣзный или Донской, шляхъ запорожскій. 226.
- Жидовскій, островъ на Днѣпрѣ. 65.
- Житейскій, островъ на Днѣпрѣ. 54.
- Жмура, островъ на Днѣпрѣ. 65.
- Жуковъ, островъ на Днѣпрѣ. 55.
- Журавна, притокъ Синюхи. 136.

З.

Забачь, островъ на рѣкѣ Днѣпрѣ. 67.

Забачева, забора на рѣкѣ Днѣпрѣ. 46.

Заломный, островъ на рѣкѣ Днѣпрѣ. 87.

Зарогъ, камень на рѣкѣ Днѣпрѣ. 48.

Застрѣльный, островъ на Днѣпрѣ. 114.

Затынный, островъ на Днѣпрѣ. 109.

Збурьевскій куть, урочище, лиманъ. 18, 179.

Звонецкій, порогъ въ Днѣпрѣ и балка. 36, 188.

Зеленая, притокъ рѣки Ингульца. 129.

Зеленый, камень на рѣкѣ Днѣпрѣ. 47.

Злодійскій, бродъ черезъ Волчью. 241.

Зміева пещера въ Днѣпрѣ. 63, 70.

Золотая, притокъ рѣки Днѣпра. 126.

Зори, камни въ рѣкѣ Днѣпрѣ. 48.

И.

Иевлевъ, отставной поручикъ. 320, 326, 356.

Изюмскій, шляхъ запорожскій. 225.

Ингулецъ, притокъ Днѣпра. 9, 10, 16, 17, 19, 128, 140, 357.

Ингуль, притокъ Буга. 9—12, 16, 17, 138—140.

Ингульскій, островъ на Днѣпрѣ. 113.
Ингульская, вѣтка рѣки Днѣпра. 168.

Исунь, или Висунь, Вулсунь, рѣчка. 9.

К.

Казаны, камень на Днѣпрѣ. 46.

Кагарлыкъ, притокъ Синюхи. 14, 137.

Каиръ, островъ на Днѣпрѣ. 108.

Каиръ, лѣвый притокъ Дн. 154.

Калинова, притокъ Ингула. 139.

Кизикермень, турецкій городъ. 8, 9, 12, 17, 22, 110.

Кизикерменскій, запорожскій шляхъ. 229.

Калміусъ, рѣчка. 14, 21, 158, 159.

Калміусскій, шляхъ запорожскій. 225.

Калнишевскій, кошевой. 313, 317, 319, 324—326, 332—338.

Кальчикъ или Калка, рѣчка. 14, 160.

Каменка, рѣчка. 9, 12, 15—19, 21, 122, 124, 127.

Каменный-Затонъ, урочище. 10, 12, 16.

Каменная, забора на Днѣпрѣ. 44.

Каменоватый, островъ на Днѣпрѣ. 62, 76.

Каменская, запорожская Сича. 109, 127.

Камышеватая, притокъ Мертво-вода. 17, 138, 325.

Капра, островъ на рѣкѣ Днѣпрѣ. 70.

Карачокракъ, притокъ Днѣпра. 152.

- Карлова, забора на Днѣпрѣ. 46.
- Кашеварница, островъ на Днѣпрѣ. 74.
- Кверко, островъ на рѣкѣ Днѣпрѣ. 65.
- Келебердинъ, островъ на Днѣпрѣ. 53.
- Кенара, островъ на Днѣпрѣ. 114.
- Кильтень или Кильчень, притокъ Самары. 136, 147.
- Кинбурнъ, мысъ на Днѣпрѣ. 17, 18, 21, 22, 291, 285.
- Кисловка, вѣтка Днѣпра. 126, 167.
- Китай-городъ, запорожское селеніе. 21.
- Кичкасъ или Кичковъ, переправа на Дн. 193, 321, 326.
- Кичкаска или Кочкаска, притокъ Днѣпра. 148.
- Клади-Сухія, камни на рѣкѣ Днѣпрѣ. 48.
- Кленовый, островъ на Днѣпрѣ. 78.
- Клобуковскій, островъ на Днѣпрѣ. 71.
- Кляпина, забора на Днѣпрѣ. 46.
- Княжіе-Байраки, балка. 200, 213.
- Княжій-Косоховъ, ровъ. 17, 325.
- Кобыла, камень на Днѣпрѣ. 48.
- Кобыляцкій, островъ на Днѣпрѣ. 53.
- Кобыля, притокъ Конки. 152.
- Кодакъ, крѣпость у Днѣпра. 20, 315.
- Кодацкій, островъ на Днѣпрѣ. 62.
- Кодацкій, перевозъ черезъ Дн. 235, 324, 335.
- Кодацкій, порогъ въ Днѣпрѣ. 35.
- Кодыма, притокъ Ингульца. 130.
- Коженинъ, островъ на Днѣпрѣ. 109.
- Козацкокаменская, переправа на Дн. 239.
- Козацкая Каменка, притокъ Днѣпра. 127.
- Козацкій, островъ на Днѣпрѣ. 112.
- Козловъ, камень и островъ на Дн. 49, 64.
- Козмакъ, островъ на Днѣпрѣ. 108.
- Козулинъ, островъ на Днѣпрѣ. 105.
- Кокайка, забора на Днѣпрѣ. 46.
- Коневской, островъ на Днѣпрѣ. 86.
- Комышеваха, слобода XVIII вѣка. 319.
- Конка, рѣчка и вѣтка. 9, 13, 16, 20, 21, 149—152.
- Копа, камень на Днѣпрѣ. 48.
- Корабель, камень; Корабельная, рѣчка. 48, 49, 137.
- Коростева, забора на Днѣпрѣ. 46.
- Коростій, камень на Днѣпрѣ. 48.
- Коржевъ, шляхъ запорожскій. 229.
- Корсунскій, Петръ, атаманъ запорожскій. 312.
- Котовка, запорожское селеніе XVIII вѣка. 21.
- Космаха, вѣтка Днѣпра. 168.
- Костоватая, притокъ Мертвовода. 138, 139.
- Костырка, островъ на Днѣпрѣ. 109.
- Коханый, островъ на Днѣпрѣ. 72.
- Коушаны, татарское селеніе. 21, 342.
- Кошевой, островъ на Днѣпрѣ. 113.
- Красный, островъ на Днѣпрѣ. 89.
- Кременцовъ, островъ на Бугѣ. 135.

- Кременчуцкій, бродъ черезъ Днѣпръ. 234.
- Кривая, забора на рѣкѣ Днѣпрѣ. 45.
- Кривошійни, острова на Днѣпрѣ. 114.
- Кругликъ, островъ на Днѣпрѣ. 88.
- Круглый, островъ на Днѣпрѣ. 89, 95.
- Крутько, камень на Днѣпрѣ. 48.
- Крячинова, забора на Днѣпрѣ. 46.
- Крячиновъ, островъ на Днѣпрѣ. 73.
- Крячокъ, островъ на Днѣпрѣ. 76.
- Крымскій, шляхъ запорожскій. 225, 228.
- Крюковскій, шляхъ запорожскій. 228.
- Крючекъ, островъ на Днѣпрѣ. 88.
- Кубань, рѣка пограничная. 20.
- Куликъ, остр., 63; камень, 47; полковникъ, 337.
- Курисовъ, островъ на рѣкѣ Днѣпрѣ. 74.
- Кухаревъ, островъ на Днѣпрѣ. 71.
- Кучугумъ или Кушугумъ, вѣтка Днѣпра. 170.
- Кучугурный, островъ на рѣкѣ Днѣпрѣ. 71.
- Куяльникъ, урочище въ турецкой сторонѣ. 343, 346.

Л.

- Лантуховскій, островъ на Днѣпрѣ. 73.
- Ластивка, камень на Днѣпрѣ. 48.
- Легкоступъ, Ѳедоръ, запорожець. 348.
- Липовая, забора на Днѣпрѣ. 44.
- Липскій, островъ на Днѣпрѣ. 105.
- Лихолатова, забора на Днѣпрѣ. 44.
- Лишній порогъ въ Днѣпрѣ. 40.
- Лишній, островъ на Днѣпрѣ. 72.
- Лишняя, притокъ Днѣпра. 122.
- Лобачевскій, островъ на Днѣпрѣ. 52.
- Лободинскій, островъ на Днѣпрѣ. 105.
- Лодыжинскій, Ефимъ, москов. посоль. 164.
- Лопатиха, лѣвый притокъ Днѣпра. 154.
- Лоская, забора въ рѣкѣ Днѣпрѣ. 45.
- Лоханка, балка лѣваго бер. Дн. 192.
- Лоханскій порогъ, 35; островъ, 83.
- Лоша, камень въ рѣкѣ Днѣпрѣ. 48.
- Луганчикъ, Лугань, притоки Дона. 14, 158.
- Луговой, островъ на рѣкѣ Днѣпрѣ. 86.
- Лысый, островъ на рѣкѣ Днѣпрѣ. 106.
- Лычково, запорожское селеніе. 21.
- Лѣсковскій, островъ на Днѣпрѣ, 54.
- Любимовская, забора близь Кодацкаго порога. 44.

М.

- Майстровъ, островъ на Днѣпрѣ. 65.
- Макинской, островъ на Днѣпрѣ. 71.
- Малба, островъ на Днѣпрѣ. 58.
- Малиновскій Данила, запорожск. старшина. 314.

- Малышевскіе, острова на Днѣпрѣ. 74.
 Малышевичъ, Иванъ, кошевой атаманъ. 145, 138.
 Мамай-Сурка, лѣвый притокъ Днѣпра. 154.
 Матвѣевъ, островъ на рѣкѣ Днѣпрѣ. 56.
 Мариупольскій, шляхъ запорожскій. 226.
 Мартыновъ, островъ на рѣкѣ Днѣпрѣ. 56.
 Марчинъ, островъ на Днѣпрѣ. 57.
 Мертвоводъ, Мертвыя-Воды, рѣчки. 9—12, 16—18, 137.
 Мигійскій-Ташлыкъ, притокъ Буга. 16, 17.
 Мигійскій, перевозъ на рѣкѣ Бугѣ. 240.
 Микитинскій-Рогъ, урочище. 95, 96.
 Микитинская, запорожская Сича. 96, 97.
 Микитинскій, шляхъ запорожскій. 228.
 Мирской, островъ на Днѣпрѣ. 52.
 Мишуриногорская, переправа на Днѣпрѣ. 235.
 Міюсъ или Міусъ, рѣчка. 8, 13, 17.
 Мокрые-Трояны, камень на Днѣпрѣ. 47.
 Молодой, островъ на Днѣпрѣ. 52.
 Молодняга, островъ на Днѣпрѣ. 114.
 Монастырько, скала на Днѣпрѣ. 48.
 Монастырскій, островъ на Днѣпрѣ. 58.
 Моровой, островъ на Днѣпрѣ. 57.
 Москалевъ, островъ на Днѣпрѣ. 56.
 Московка, лѣвый притокъ Днѣпра. 170.
 Московскій, островъ на Днѣпрѣ. 62.
 Мочебиловка, слобода XVIII вѣка. 314, 317.
 Мудрина, забора на Днѣпрѣ. 44.
 Муравный, камень на Днѣпрѣ. 49.
 Муравьевъ, островъ на Днѣпрѣ. 63.
 Муравскій, островъ на Днѣпрѣ. 65.
 Муравскій, шляхъ запорожскій. 219—225.
 Мѣловая, рѣчка и балка. 126.
- Н.**
- Наливачъ, островъ на Днѣпрѣ. 86.
 Наносоковка, островъ на Днѣпрѣ. 126.
 Насыпной, островъ на Днѣпрѣ. 87, 88.
 Неживый, Иванъ, запорожскій писарь. 338.
 Ненажора, вѣтка Днѣпра. 162.
 Ненасытецкій, порогъ въ Днѣпрѣ. 36.
 Никитино, 10, 16; Никитинскій перевозъ. 237.
 Никитинскій, островъ на Днѣпрѣ. 97.
 Никоновская, забора и островъ на Днѣпрѣ. 47.
 Новобогородицкая, крѣпость, Самарь. 10.
 Новый-Кодакъ, крѣпость и городъ. 20.

Носоковна, островъ на Днѣпрѣ.
107.

Носоковскій, перевозъ на Днѣпрѣ.
238.

Носулина, забора на Днѣпрѣ. 44.

О.

Обрѣзной, островъ на Днѣпрѣ. 87.

Овечій бродъ, на рѣкѣ Бугѣ. 240.

Овнянка, притокъ Ингульца. 129.

Ожаровская, коса на Бугѣ. 135.

Олешки, лѣвый притокъ Днѣпра.
155.

Ольховый, островъ на Днѣпрѣ.
113, 114.

Ольшанка, вѣтка Днѣпра. 136, 137.

Омельникъ, притокъ Днѣпра. 15,
119, 120.

Омиловскій, островъ на Днѣпрѣ.
109.

Опалиха, рѣчка въ самарской сте-
пи. 333.

Орель, рѣка. 10, 17, 20, 316,
141—144, 314, 321, 322, 325,
326.

Орельскіе, лѣса вдоль лѣваго бе-
рега Орели. 259.

Орловъ, островъ, 69, 95; Орлова,
вѣтка Днѣпра. 162.

Опочная, лѣвый притокъ Синюхи.
157.

Осетровская, забора на рѣкѣ
Днѣпрѣ. 47.

Осокоринка, правый притокъ Днѣ-
пра. 126.

Очаковъ, турецкій городъ. 8, 14,
20 22.

П.

Павлюкъ, вѣтка Днѣпра. 104, 164.

Палиивская, забора на Днѣпрѣ. 47.

Парная, балка праваго берега
Днѣпра. 186.

Переволочанскій, шляхъ запорож-
скій. 227.

Пеньковская, забора на Днѣпрѣ. 47.

Перейма, камень на Днѣпрѣ. 48,
49.

Перунъ, островъ на рѣкѣ Днѣпрѣ.
69.

Песковатая, забора на Днѣпрѣ. 46.

Песковатый, островъ на Днѣпрѣ.
63, 66, 67, 70.

Песчаная Самара, запорожское се-
леніе. 21.

Песчаный, островъ на Днѣпрѣ.
54, 55, 66, 85.

Песчаный, бродъ въ рѣчкѣ Кри-
вомъ-Торѣ. 17.

Петровскій, островъ на рѣкѣ Днѣп-
рѣ. 66.

Петровская, крѣпость при устьѣ
Берды. 17, 20.

Пивнева, забора на рѣкѣ Днѣпрѣ.
44.

Пильный, островъ на рѣкѣ Днѣпрѣ.
108.

Писанка, Игнатъ, запорожскій стар-
шина. 321, 323, 326, 329, 334.

Писаревскій, островъ на рѣкѣ
Днѣпрѣ. 112.

Письменный, Иванъ, запорожскій
старшина. 315, 324, 325, 348.

- Пишмичъ, Василій, запорожскій
войсковою асауль. 343, 346.
- Плетеницкій лиманъ, Плетениха.
9, 12, 175.
- Плоская, забора на рѣкѣ Днѣпрѣ.
46.
- Плоскій, камень на рѣкѣ Днѣпрѣ.
47, 48.
- Плохой, островъ на рѣкѣ Днѣпрѣ.
105.
- Погорѣлый, островъ на рѣкѣ
Днѣпрѣ. 114.
- Подовжня, забора на рѣкѣ Днѣпрѣ.
46.
- Подовская, забора на рѣкѣ Днѣп-
рѣ. 47.
- Подпильная, вѣтка рѣки Днѣпра.
104, 162, 163.
- Покойный, островъ на рѣкѣ Днѣп-
рѣ. 89.
- Половица, правый притокъ Днѣп-
ра. 122.
- Полуденный, островъ на рѣкѣ
Днѣпрѣ. 109.
- Попова, скеля, у лѣваго берега
Днѣпра, 49; коса. 135.
- Попчины, острова на рѣкѣ Днѣп-
рѣ. 110.
- Порохня, Андрей, зап. старшина.
321, 323, 326, 329, 334.
- Поседень, островъ на рѣкѣ Днѣпрѣ.
86.
- Похилый, камень на рѣкѣ Днѣпрѣ.
49.
- Прорѣзной, островъ на рѣкѣ Днѣп-
рѣ. 95.
- Просередъ, островъ на рѣкѣ Днѣп-
рѣ. 56, 86, 88, 105, 107.
- Пруссоны, острова на рѣкѣ Днѣп-
рѣ. 73.
- Псоля, правый притокъ Днѣпра.
125.
- Пугачевъ, островъ. 55; Пугачевъ
камень. 48, 49.
- Пужаевъ, островъ на рѣкѣ Днѣпрѣ.
106.
- Пукалый, островъ на рѣкѣ Днѣпрѣ.
52.
- Пухаловъ, островъ на рѣкѣ Днѣпрѣ.
76.
- Пуцивка, островъ на рѣкѣ Днѣпрѣ.
63.
- Пушинный, островъ на рѣкѣ Днѣп-
рѣ. 87.
- Пшеничный, островъ на рѣкѣ Днѣп-
рѣ. 105.

Р.

- Радуга, забора на рѣкѣ Днѣпрѣ.
44.
- Раева, балка праваго берега Днѣп-
ра. 186
- Разбойники, камни на рѣкѣ Днѣп-
рѣ. 48, 49.
- Разсоха, островъ на рѣкѣ Днѣпрѣ.
98.
- Разумовская, забора на рѣкѣ Днѣп-
рѣ. 46.
- Ракъ, островъ. 65; Раковецъ, ка-
мень. 47; Раковый, островъ. 98.
- Рваная, забора на рѣкѣ Днѣпрѣ.
44; Рваный камень. 47, 48.

- Ревунъ, камень на рѣкѣ Днѣпрѣ. 48.
- Ревучая, забора на рѣкѣ Днѣпрѣ. 44.
- Редутка, скеля на рѣкѣ Днѣпрѣ. 49.
- Ржаной, островъ на рѣкѣ Днѣпрѣ. 73.
- Риканскій, островъ на рѣкѣ Днѣпрѣ. 87.
- Рогачикъ, лѣвый притокъ Днѣпра. 22, 154.
- Рогатицкая - Плавня, островъ на Днѣпрѣ. 107.
- Рогозинъ, камень на рѣкѣ Днѣпрѣ. 48.
- Ростѣбинъ, островъ на рѣкѣ Днѣпрѣ. 85.
- Романкова, балка. 322; Романовъ, островъ. 56.
- Романковская, переправа на Днѣпрѣ. 235.
- Роменскій, Степанъ, запорож. старшина. 312, 315, 318, 319, 323, 327—331, 346—358.
- Росчистка, островъ на рѣкѣ Днѣпрѣ. 67.
- Русинова - балка, лѣвый притокъ Днѣпра. 154.
- Русская, коса на рѣкѣ Бугѣ. 135.
- Рыбачій, островъ на рѣкѣ Днѣпрѣ. 95.
- С.**
- Савранъ, камень на рѣкѣ Днѣпрѣ. 48.
- Сагайдакъ, урочище. 18, 49; рѣчка. 139; шляхъ. 226.
- Сазоновы, камни на рѣкѣ Днѣпрѣ. 48.
- Саксаганъ, рѣчка. 129; Саксаганскій шляхъ. 230.
- Самара, притокъ Днѣпра. 7, 10, 13, 14, 16; городъ. 7, 21, 145, 315.
- Самарскій, островъ. 61; Самарчукъ, рѣчка. 147; Самарчикъ, рѣчка. 147.
- Самарскіе, лѣса по берегамъ рѣки Самары. 263.
- Салганъ, озеро у берега рѣки Самары. 182.
- Самойлова, забора на рѣкѣ Днѣпрѣ. 46.
- Самоловля, островъ на рѣкѣ Днѣпрѣ. 58.
- Самотканъ, притокъ рѣки Днѣпра. 15—17, 121.
- Санжаревскій, островъ на рѣкѣ Днѣпрѣ. 109.
- Свербеевъ, Николай, владѣлецъ Кринки. 357.
- Свинковка, притокъ Днѣпра. 121.
- Свиная, забора на рѣкѣ Днѣпрѣ. 46.
- Святой, островъ на рѣкѣ Днѣпрѣ. 89.
- Святільниковъ, островъ на рѣкѣ Днѣпрѣ. 57.
- Свячена, забора на рѣкѣ Днѣпрѣ. 44.
- Селезень, камень на рѣкѣ Днѣпрѣ. 47.

- Селецкий**, Иванъ Яковлевичъ, губернаторъ. 364, 366.
- Семеновъ-Рогъ**, урочище на Бугѣ. 18, 135.
- Серебряная**, коса близъ Самарскаго острова. 61.
- Середнякъ**, камень на рѣкѣ Днѣпрѣ. 47.
- Средняя скеля**, у лѣваго берега Днѣпра. 49.
- Сидlachъ**, камень на рѣкѣ Днѣпрѣ. 47.
- Синюха**, рѣчка. 7, 20, 135; Синюхинъ бродъ. 240.
- Сиренькій**, камень на рѣкѣ Днѣпрѣ. 49.
- Сирко**, Иванъ Дмитріевичъ, кошевой. 59, 100 — 102, 110, 140.
- Сичевой шляхъ**, отъ Гарда къ Сичи. 231.
- Скаженная**, вѣтка рѣки Днѣпра. 104.
- Скалистый**, островъ на рѣкѣ Днѣпрѣ. 64.
- Скалозубъ**, островъ на рѣки Днѣпрѣ. 106.
- Скарбная**, вѣтка рѣки Днѣпра. 104, 164.
- Скелевской-Рогъ**, урочище на Бугѣ. 18, 32. 136.
- Скворцовъ**, островъ на рѣкѣ Днѣпрѣ. 73.
- Склянная**, забора на рѣкѣ Днѣпрѣ. 46.
- Скубова**, забора на рѣкѣ Днѣпрѣ. 48.
- Служба**, островъ. 66; Служба, камень. 47.
- Слюсаревъ**, островъ на рѣкѣ Днѣпрѣ. 56.
- Смирный**, островъ на рѣкѣ Днѣпрѣ. 73.
- Смоляръ**, водоворотъ въ Ненасытецѣ. 64.
- Соколинскій**, лѣсъ въ бассейнѣ Ингула. 251; бродъ. 240.
- Соленый**, островъ на рѣкѣ Днѣпрѣ. 89.
- Солоная**, рѣчка. 16, 130; Солонцы, острова. 114.
- Сомовская**, забора. 14; острова. 113; Сомовка, р. 155.
- Становой**, островъ на рѣкѣ Днѣпрѣ. 61.
- Старикъ**, островъ. 85; Старуха, вѣтка. 148.
- Стешинъ**, бродъ на рѣкѣ Орели. 241.
- Стоги**, камни на Днѣпрѣ, противъ острова Хортицы 49.
- Столпы**, камни на Днѣпрѣ, противъ острова Хортицы. 49.
- Сторожевой**, островъ на рѣкѣ Днѣпрѣ. 71.
- Строць**, островъ на рѣкѣ Днѣпрѣ. 95.
- Стукаловъ**, островъ на рѣкѣ Днѣпрѣ. 95.
- Струковъ**, островъ на рѣкѣ Днѣпрѣ. 87.
- Струковскій**, Гордій, запорожскій козакъ. 331, 332.
- Стрѣлка**, Стрѣльчатый, острова на Днѣпрѣ. 88, 64.

- Стрѣльчья, забора на рѣкѣ Днѣпрѣ. 45.
- Ступка, камень на рѣкѣ Днѣпрѣ. 49.
- Сугакля - Камышеватая, притокъ Ингула. 16, 139.
- Сулимовы, острова на рѣкѣ Днѣпрѣ. 98.
- Сура-Мокрая, притокъ Днѣпра. 122.
- Сурской, порогъ въ рѣкѣ Днѣпрѣ. 35, 63.
- Сухойванъ, камень на рѣкѣ Днѣпрѣ. 49.
- Сцыкуха, камень на рѣкѣ Днѣпрѣ. 48.
- Сысина, вѣтка рѣки Днѣпра. 166.
- Сѣдловскій, островъ на рѣкѣ Днѣпрѣ. 55.
- Сѣркова гатка, урочище. 17, 325.
- Сѣркова могила. 17, 325.
- Т.**
- Таванъ, островъ, 110; Таванская, перешава черезъ Днѣпръ. 238.
- Таволжанка, забора. 46; Таволжанъ, островъ. 67; балка. 193.
- Тарасовская, забора. 47; Тарасовскій, камень. 48; островъ. 88.
- Тарговица, пограничная рѣчка, притокъ Синюхи. 137.
- Татарчукъ, островъ. 63; Татарка, лѣвый притокъ Днѣпра. 148.
- Ташлыкъ, притокъ Буга. 9, 16, 17, 18; Ташлыкъ-Мигійскій, 137.
- Ташлыкъ-Койнаръ. 137; Ташлыкъ-Плетеный, рѣчка. 137.
- Ташлыкъ-Сухой. 137; Ташлыкъ-Черный. 16, 137.
- Темерникъ, пограничная рѣчка запорожск. вольностей. 17.
- Текели, Петръ, генераль-маіоръ. 341, 345.
- Тендерская, коса на Днѣпрѣ у Днѣпровскаго лимана. 285.
- Тереневка, притокъ рѣки Днѣпра. 126.
- Терновка, притокъ рѣки Ингула. 139, 137.
- Терсы, притоки рѣки Волчьей. 158.
- Тивнянка, притокъ Ингульца. 129.
- Тилигуль, озеро или лиманъ. 285.
- Тимковскій Денисъ, запорожець. 332.
- Ткачевъ, островъ на рѣкѣ Днѣпрѣ. 64.
- Томаковка, островъ. 89; Томаковка, рѣчка, 124.
- Томаковская, запорожская Сича. 89—95.
- Токмакъ, пограничная рѣчка зап. вольностей. 13.
- Торъ-Кривой. 17, 325; Торець-Сухой. 17, 158, 346.
- Точковой, островъ на рѣкѣ Днѣпрѣ. 114.
- Третьяковъ, островъ на рѣкѣ Днѣпрѣ. 89.
- Тритузная, рѣчка, притокъ Днѣпра. 122.
- Тройницкая, забора на рѣкѣ Днѣпрѣ. 44.
- Тройчатая, крѣпость близъ рѣки Орели. 17, 325.

Трояны-Сухіе и Мокрые, камни на рѣкѣ Днѣпрѣ. 47.

Турья, пограничная рѣчка зап. вольностей. 14, 15.

Тыри, камни на рѣкѣ Днѣпрѣ. 48.

Тырловская, забора на рѣкѣ Днѣпрѣ. 46.

Тягинка, островъ. 112; рѣчки. 127. балка. 192.

Тягинская, забора. 45; Тягинскій, перевозъ. 239.

Ф.

Фалѣевъ, Михаилъ Леонтьевичъ. 360.

Федоришинъ, островъ на р. Днѣпрѣ. 76.

Х.

Халява, камень на рѣкѣ Днѣпрѣ. 48.

Хвостиковъ, островъ на рѣкѣ Днѣпрѣ. 52.

Химинъ, островъ на рѣкѣ Днѣпрѣ. 57.

Хмарная, скала у берега Днѣпра. 49.

Холодный, островъ на рѣкѣ Днѣпрѣ, 98.

Хортица - Большая, островъ. 77; Хортица-Малая. 83.

Хортица-Верхняя, рѣчка. 122; Средняя. 122; Нижняя. 122.

Хортицкая запорожская Сича. 77—83.

Хруловые, острова. 112; Хруловской, лиманъ. 178.

Ц.

Цапрыга, камень на рѣкѣ Днѣпрѣ, 48.

Царевская, вѣтка рѣки Днѣпра. 170.

Царовскій, Царевъ, островъ на рѣкѣ Днѣпрѣ. 107.

Цикавинъ, островъ на рѣкѣ Днѣпрѣ. 88.

Ч.

Чабуръ, пограничная рѣчка. 20.

Чалый, запорожскій полковникъ. 332.

Чаплинка, рѣчка, 148; Чаплинскій о. 107.

Чаплыва, притокъ рѣки Днѣпра. 154.

Чайчинъ, островъ на рѣкѣ Днѣпрѣ. 57.

Чаунъ, камень на рѣкѣ Днѣпрѣ. 47.

Червинская, притокъ рѣки Днѣпра. 124.

Червоный или Красный лиманъ. 176.

Червоный, островъ, 67; Червоный, камень. 48.

Червоная, забора, 46; Червоная, рѣчка. 122.

Червоная-Каменка, притокъ Днѣпра. 124.

Чернечій, островъ на рѣкѣ Днѣпрѣ. 86.

Черепаха, камень на рѣкѣ Днѣпрѣ. 47.

Черный, островъ, 76; Черный лѣсъ. 140, 249.

Черная, забора, 44, 46; Черные, камни. 47.

Черный-Польскій, шляхъ, 230; Черный-Украинскій. 230.

Чернышова, забора на рѣкѣ Днѣпрѣ. 47.

Чортайскій, перевозъ на Бугѣ. 240.

Чортова-Голова, 49; Чортовъ, камень, 48; островъ. 58.

Чортомлыцкая Сича, 99, 104; Чортомлыкъ, рѣчка. 124.

Чулукъ, пограничная рѣчка. 17, 325.

Чупрына, камень на рѣкѣ Днѣпрѣ, 49.

Чута, лѣсъ въ западной окраинѣ зап. вольностей. 249.

Ш.

Шалинскій, островъ на рѣкѣ Днѣпрѣ. 71.

Шангирейскій, ретраншементъ. 31, 32, 111.

Шапаренковъ, островъ на рѣкѣ Днѣпрѣ. 55.

Шаховка, вѣтка рѣки Днѣпра. 166.

Швыднїй, Яковъ, запорожскій козакъ. 311, 339, 341.

Шевскій, островъ на рѣкѣ Днѣпрѣ. 60.

Шелковой, островъ на рѣкѣ Днѣпрѣ. 88.

Шелюговатый, островъ на рѣкѣ Днѣпрѣ, 52, 54, 56.

Шереметевъ, камень на рѣкѣ Днѣпрѣ. 48, 49.

Шерстюкова, забора на рѣкѣ Днѣпрѣ. 44.

Шинкаръ, камень на рѣкѣ Днѣпрѣ. 49.

Шіянка, притокъ рѣки Самары. 148.

Школа, пещера въ лѣвомъ берегу Днѣпра. 76.

Шрамъ, Яковъ, запорожскій атаманъ. 325.

Шулаевъ, островъ на рѣкѣ Днѣпрѣ. 64.

Шульговка, запорожское селеніе. 21.

Щ.

Щербина, камень на рѣкѣ Днѣпрѣ. 48.

Щуровская, балка праваго берега Днѣпра. 187.

Ю.

Юсковская, вѣтка рѣки Днѣпра. 166.

Юсковскій, островъ на рѣкѣ Днѣпрѣ. 105.

Я.

Явленная, забора на рѣкѣ Днѣпрѣ. 46.

Ялы, Сухія и Мокрыя, рѣчка. 157.

Янчуль, притокъ Волчьей. 158.

Янушевъ, островъ, 63; Янушева, рѣчка. 155.

Янчокракъ, притокъ Конки. 152.

Ярлы-Сузанъ, притокъ Волчьей. 157.

Ясеноватая, забора на Днѣпрѣ. 44.

Яцева, забора, 44; балка, 192; островъ. 63.


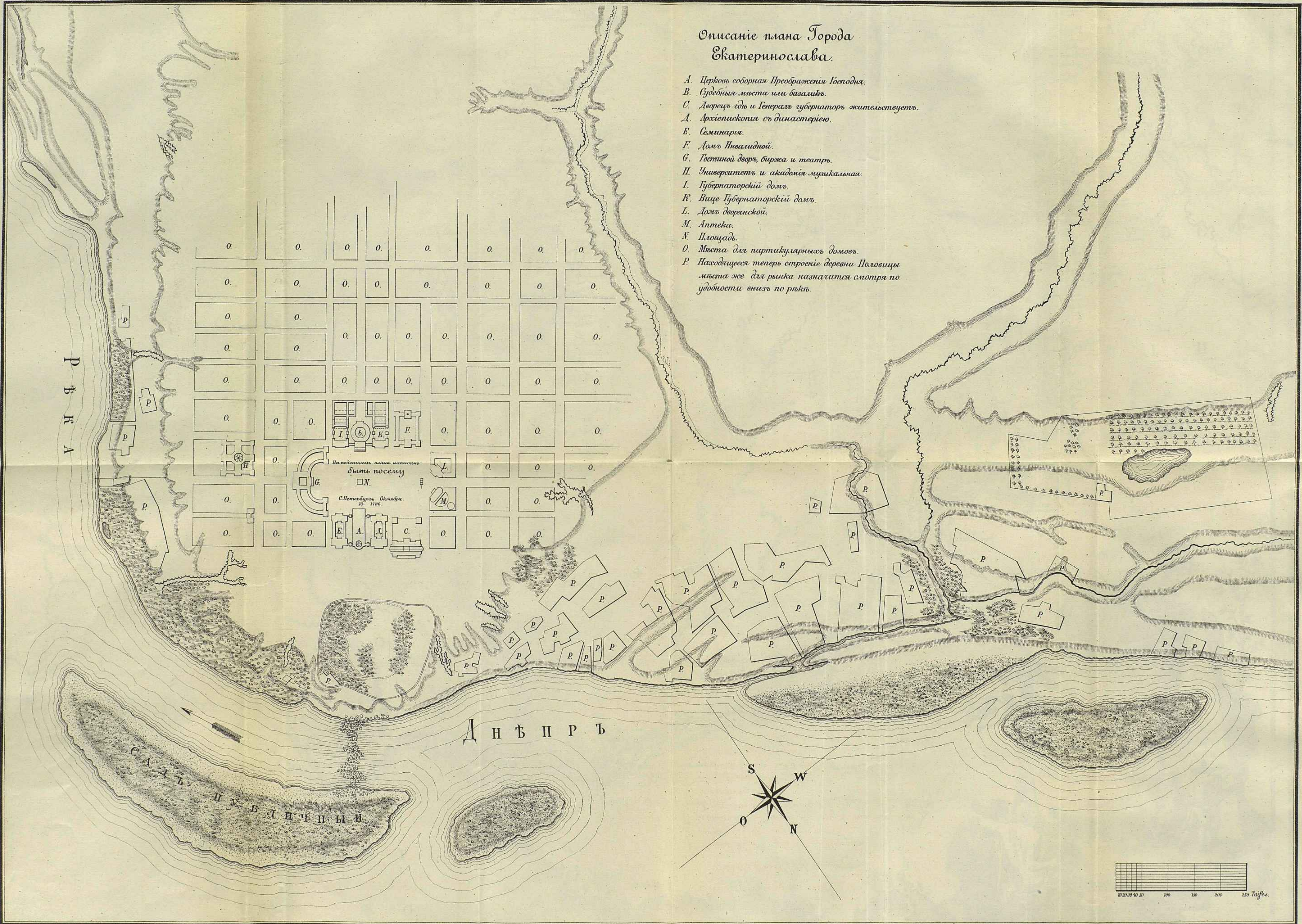
Яцкая, забора на рѣкѣ Днѣпрѣ. 44.

О Г Л А В Л Е Н І Е.

	СТР.
Глава первая. Границы вольностей запорожскихъ козаковъ	5— 23
Глава вторая. Рѣки, пороги, заборы, камни въ предѣлахъ вольностей запорожскихъ козаковъ	24— 50
Глава третья. Острова, плавни и холуи на рѣкѣ Днѣпрѣ	51—118
Глава четвертая. Притоки Днѣпра съ правой стороны	119—140
Глава пятая. Притоки Днѣпра съ лѣвой стороны	141—160
Глава шестая. Вѣтки рѣки Днѣпра правой и лѣвой стороны	161—172
Глава седьмая. Озера, гирла, лиманы, прогной и болота въ запорожскихъ вольностяхъ	173—184
Глава восьмая. Балки, овраги и байраки въ запорожскихъ вольностяхъ	185—217
Глава девятая. Шляхи въ предѣлахъ запорожскихъ вольностей	218—233
Глава десятая. Переправы и броды въ запорожскихъ вольностяхъ	234—242
Глава одиннадцатая. Лѣса въ предѣлахъ запорожскихъ вольностей	243—268
Глава двѣнадцатая. Производительность земли, климатъ, температура и растительность въ землѣ запорожскихъ козаковъ	269—303
Приложенія: Гдѣ искать Желтыя-Воды	305—307
Матеріалы для исторіи запорожскихъ козаковъ	309—367

Описание плана Города Екатеринослава.

- А. Церковь соборная Преображения Господня.
- В. Судебныя места или базалики.
- С. Дворецъ ево и Генералъ губернаторъ жительствуетъ.
- Д. Архiepиcкoпiя съ династeрiею.
- Е. Семинарiя.
- Ф. Домъ Инвалидной.
- Г. Гостиный дворъ, биржа и театръ.
- И. Университетъ и академiя музыкальная.
- Г. Губернаторскiй домъ.
- К. Вице Губернаторскiй домъ.
- Л. Домъ дворянской.
- М. Аптека.
- Н. Площадь.
- О. Места для партикулярныхъ домовъ.
- Р. Находящееся теперь строенiе деревни Половицы
места же для рынка назначится смотря по
удобности внизъ по рѣкѣ.



Сочиненія Д. И. ЭВАРНИЦКАГО продаются въ книжномъ магазинѣ А. С. Суворина, Петербургъ, Невскій проспектъ, д. № 38, контора „Новаго Времени“:

Запорожье въ остаткахъ старины, въ двухъ томахъ, съ 75 картинами, изъ коихъ часть исполнена извѣстнымъ художникомъ Рѣпинымъ; цѣна 6 р.

Вольности запорожскихъ козаковъ съ 3 планами; цѣна 2 р. 50 к.

Очерки по исторіи запорожскихъ козаковъ съ двумя рисунками; цѣна 1 р. 50 к.

Сборникъ матеріаловъ для исторіи запорожскихъ козаковъ; цѣна 1 р. 50 к.

Число и порядокъ Сѣчей съ топографическимъ очеркомъ; цѣна 75 к.

Островъ Хортица на рѣкѣ Днѣпрѣ, какъ первая Сѣчь; цѣна 40 к.

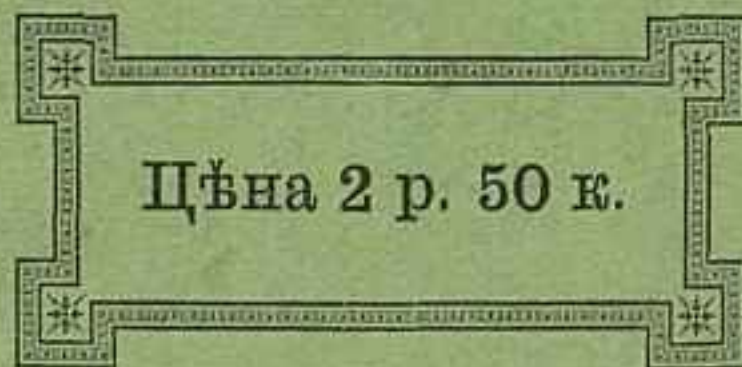
Послѣдній кошевой атаманъ П. И. Калнишевскій; цѣна 40 к.

Переправа черезъ Днѣпровскіе пороги; цѣна 30 к.

Архивные матеріалы для исторіи козаковъ; цѣна 30 к.

Археологическія раскопки кургановъ; цѣна 30 к.

Публичныя лекціи по археологіи Россіи; цѣна 80 к.





2007051336